



T.C.

KÜLTÜR VE TURİZM BAKANLIĞI
İZMİR 2 NUMARALI KÜLTÜR VARLIKLARINI
KORUMA BÖLGE KURULU
KARAR

TOPLANTI TARİHİ VE NO : 02.09.2015-232

35.10/137

KARAR TARİHİ VE NO : 02.09.2015-5634

Toplantı Yeri
İZMİR

İzmir ili, Kınık ilçesi, Yayakent mahallesi, Karahayıtlı Mevkiinde, dere yatağında yer alan Nekropol Alanının Kurtarma Kazıları sonucuna ilişkin bilgi ve belgelerin iletilerek söz konusu alanın tesciline ilişkin konunun değerlendirilmesinin istendiği, Bergama Kaymakamlığı Müze Müdürlüğü'nün 20.08.2014 – 868 sayılı yazısı ve ekleri; Kurul Müdürlüğü uzmanlarınca 2863 sayılı yasa kapsamında belirlenen arkeolojik alana ilişkin 2863 sayılı yasanın 7.maddesi kapsamında kurum görüşlerinin istendiği, İzmir II Numaralı Kültür Varlıklarını Koruma Bölge Kurulu Müdürlüğü'nün 10.12.2014 tarihli ve 4498 yazısı ve eki, İzmir 2 Numaralı Kültür Varlıklarını Koruma Bölge Kurulu Müdürlüğü uzmanlarınca hazırlanan 31.08.2015 tarihli ve Müdürlük evrağında 869 sayı ile kayıtlı uzman raporu okundu, yazı ekleri ve işlem dosyası incelendi, yapılan görüşmeler sonunda;

İzmir ili, Kınık ilçesi, Yayakent mahallesi, Karahayıtlı Mevkiinde bulunan dere yatağında yer alan Nekropol Alanının, sınırları kararımız eki 1/2000 ölçekli kadastral durum haritası üzerinde gösterildiği şekilde I. (birinci) Derece Arkeolojik Sit olarak tescil edilmesine ve ekli tescil fişinin uygun olduğuna, kazısı yapılan mezarların müzesi denetiminde kapatılmasına, karar verildi.



T.C.

KÜLTÜR VE TURİZM BAKANLIĞI
İZMİR 2 NUMARALI KÜLTÜR VARLIKLARINI
KORUMA BÖLGE KURULU
KARAR

TOPLANTI TARİHİ VE NO : 02.09.2015-232

35.10/137

KARAR TARİHİ VE NO : 02.09.2015-5635

Toplantı Yeri
İZMİR

İzmir ili, Kınık ilçesi, Yayakent mahallesi, Karahayıtlı Mevkiinde bulunan dere yatağında yer alan, İzmir 2 Numaralı Kültür Varlıklarını Koruma Bölge Kurulunun 02.09.2015 tarih ve 5634 sayılı kararı ile 1.(birinci) Derece Arkeolojik Sit olarak sınırları belirlenen alanın Geçiş Dönemi Koruma Esasları ve Kullanma Koşullarının belirlenmesi gerektiğine ilişkin; Kurul Müdürlüğü uzmanlarınca hazırlanan 31.08.2015 tarih ve Müdürlük evrağında 869 sayı ile kayıtlı rapor okundu, ekleri incelendi, yapılan görüşmeler sonucunda;

İzmir ili, Kınık ilçesi, Yayakent mahallesi, Karahayıtlı Mevkiinde bulunan dere yatağında yer alan, İzmir 2 Numaralı Kültür Varlıklarını Koruma Bölge Kurulunun 02.09.2015 tarih ve 5634 sayılı kararı ile I. (Birinci) Derece Arkeolojik Sit olarak sınırlarının belirlendiği alanın,

Arkeolojik Sit sınırlarına ilişkin Geçiş Dönemi Koruma Esasları ve Kullanma Koşullarının:

-Bilimsel amaçlı kazıların dışında hiçbir kazı yapılamaz.

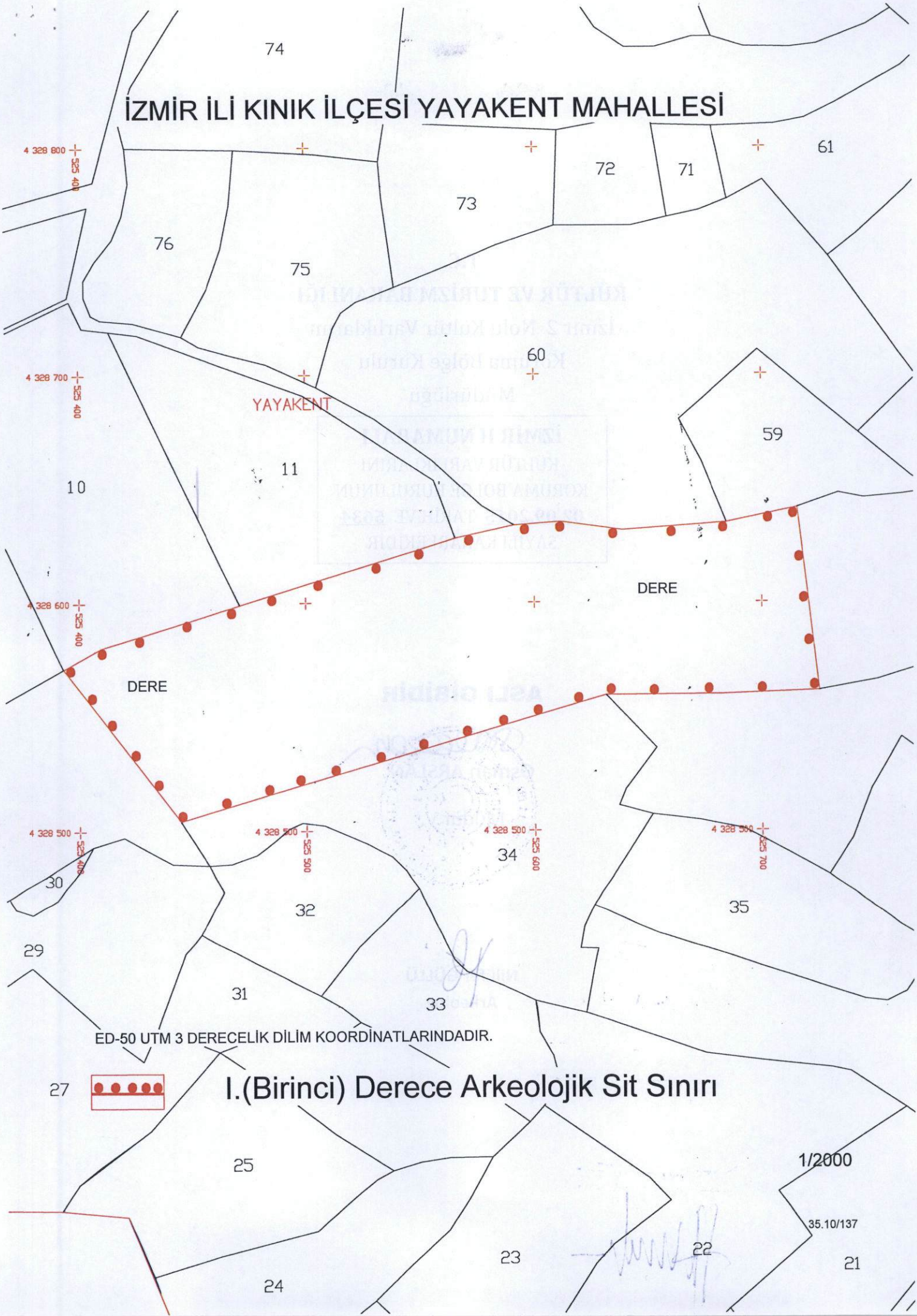
-Resmi ve özel kuruluşlarca zorunlu durumlarda yapılacak altyapı uygulamaları için Müze Müdürlüğü'nün ve varsa Kazı Başkanının görüşüyle talep; Koruma Bölge Kurulunda değerlendirilmeden herhangi bir uygulamaya gidilemez.

-Taş, toprak, kum vb. alınamaz, kireç, taş, tuğla, mermer, kum, maden vb. ocaklar açılmaz, toprak, cüruf, çöp, sanayi atığı ve benzeri malzeme dökülemez.

-Ağaçlandırmaya gidilemez." şeklinde belirlenmesine,

648 sayılı KHK ile 5226-3386 sayılı Kanun ile değişik 2863 sayılı Yasanın 17. maddesi gereği hazırlanacak koruma amaçlı imar planının değerlendirilmek üzere Kurulumuza iletilmesi gerektiğine, karar verildi.

İZMİR İLİ KINIK İLÇESİ YAYAKENT MAHALLESİ

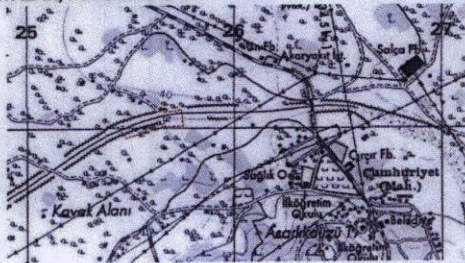



I. (Birinci) Derece Arkeolojik Sit Sınırı



AVRUPA KONSEYİ	KÜLTÜREL VARLIKLARI KORUMA ENVANTERİ		D.K.V.K.E.	SİT	ENVANTER NO	3 5 . 1 0 / 1 3 7	
TÜRKİYE	KÜLTÜR VARLIKLARI VE MÜZELER GENEL MÜDÜRLÜĞÜ				HARİTA NO	J 1 8 C4 Pafta	
İLİ : İZMİR	İLÇESİ : KINIK	MAHALLE - KÖY	Yayakent mah. Karahayıt Dere	KADASTRO PAFTA :	ADA	PARSEL	
ADI : Nekropol Alanı - 1.(birinci) derece arkeolojik sit.							
<p>GENEL TANIM : Bergama –Kınık karayolu üzerinde, Yayakent mahallesinin yaklaşık 1 km. güneybatısında yer alan Karahayıt Dere yatağında yer alan "Nekropol".Bergama Müze Müdürlüğü Kurtarma kazıları sonucunda 34 adet mezarın açığa çıkarıldığı bunların Tuğla Çatılı Basit Mezar, Etrafı Dere taşları ile Çevrili Basit Mezar, Etrafı Tuğla Örgülü Basit Mezar şeklinde gömüler şeklinde olduğu, mezarların genelinde kuzeydoğu-güneybatı istikametinde bir yön birliği gözlemlendiği sadece M-3 ün kuzey güney, M-12, M-33 ve M-34 no'lu mezarların doğu-batı yönlü olduğu, iki mezarda ele geçen bronz sikkelerden M.S 3 - 4 yy. tarihlendirme yapıldığından, mezarlığın " Geç Roma Dönemine" ait olduğu tespit edilmiştir.</p>							
ŞİMDİKİ TEHLİKELER : Tahribata açık.							
ŞİMDİKİ DURUM :							
SİT POTANSİYELİ : I.(birinci) derece				KORUMA DERECESİ			
ŞİMDİKİ KORUMA : Korunmasız				HAZIRLAYANLAR : 31.08.2015			
ÖNERİLEN KORUMA : Yerel makamlarca gerekli güvenlik ve koruma tedbirlerinin alınması.				Niltüfer GÜLLÜ			
YAYIN DİZİSİ :				Arkeolog			
				Özlem DEMİREL			
				Şehir Plancısı			
				KONTROL EDEN: Osman ARSLAN			
				KORUMA KURULU KARARLARI			
GÖZLEMLER : Yakın çevredeki arkeolojik sit potansiyeli yoğun olan höyük, tümülüs, antik kentler ve kaleler gibi değişik dönem yerleşimler göz önüne alınarak bu alanda yapılacak bilimsel çalışmalar daha iyi sonuçların ve verilerin alınmasını sağlayacaktır.				REVİZYON			
				KORUMA KURULU ONAYI			

HARİTALAR, FOTOĞRAFLAR :





T.C.
KÜLTÜR VE TURİZM BAKANLIĞI
İzmir İl Nolu Kültür Varlıkları
Koruma Bölge Kurulu
Müdürüğü

İZMİR II NUMARALI
KÜLTÜR VARLIKLARINI
KORUMA BÖLGE KURULUNUN
02.09.2015 GÜN VE 5634
SAYILI KARAR EKİDİR

ASLI CİLİDİR

Osman ARSLAN
Müdür V.

Osman ARSLAN
Müdür V.