



T.C.

KÜLTÜR VE TURİZM BAKANLIĞI
İZMİR 2 NUMARALI KÜLTÜR VARLIKLARINI
KORUMA BÖLGE KURULU
KARAR

TOPLANTI TARİHİ VE NO : 09.10.2015-239

45.00/722

KARAR TARİHİ VE NO : 09.10.2015-5738

Toplantı Yeri
İZMİR

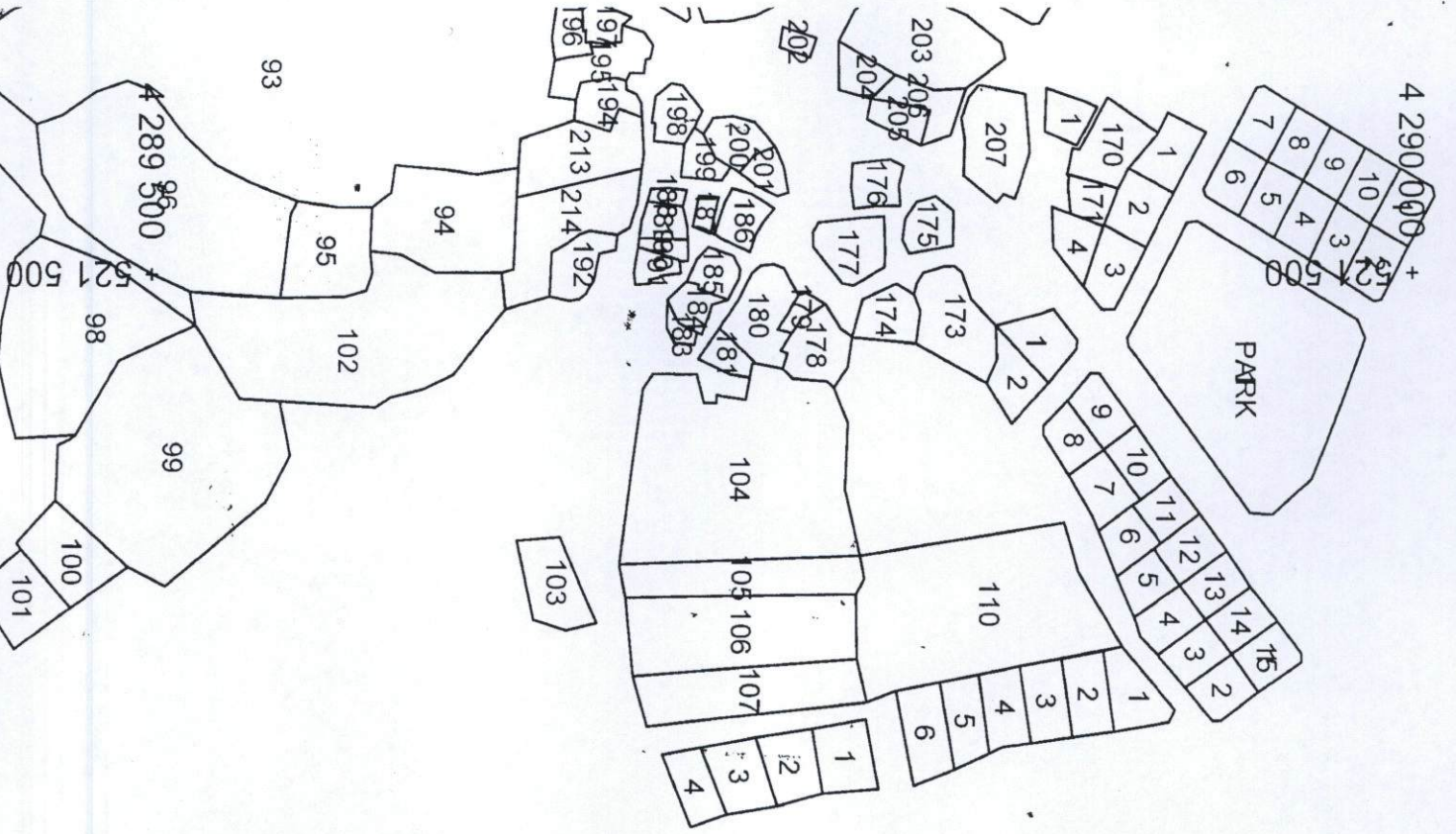
Manisa ili Yunusemre ilçesi Küçüksümbüller Mahallesi Karagöl mevkiinde bulunan alanın 2863 sayılı yasa kapsamında Arkeolojik sit niteliği taşıması nedeniyle taşınmazın tesciline ilişkin Kurul Müdürlüğü uzmanlarınca 2863 sayılı yasanın 7.maddesi kapsamında gerekli işlemlerin yapılarak hazırlanacak bilgi ve belgelerin Koruma Bölge kuruluna iletilmesi talebine ilişkin İzmir 2 Numaralı Kültür Varlıklarını Koruma Bölge Kurulunun 24.07.2015 tarihli ve 5471 sayılı kurul kararı; İzmir 2 Numaralı Kültür Varlıklarını Koruma Bölge Kurulu Müdürlüğünün 15.07.2015 tarihli ve 2241 sayılı yazısı ve eki kurum görüşü haritası ve Manisa Valiliği İl Kültür ve Turizm Müdürlüğünün 26.03.2015 tarihli ve 1290 sayılı yazısı ve eki, 2863 sayılı Kanunun 7. Maddesi gereği iletilen kurum görüşleri; Kurul Müdürlüğü uzmanlarınca hazırlanan 08.10.2015 tarihli ve 980 sayı ile kayıtlı rapor okundu, ekleri incelendi, yapılan görüşmeler sonunda;

Manisa ili Yunusemre ilçesi Küçüksümbüller Mahallesi Karagöl mevkiinde bulunan alanın kararımız eki 1/2000 ölçekli paftada işaretlenen ve koordine özet çizelgesinde belirtildiği şekli ve "Karagöl Mevkii Kutsal Alanı" adı ile I (birinci) Derece Arkeolojik sit olarak tescil edilmesine, ekli tescil fişinin uygun olduğuna, karar verildi.

MANİSA, YUNUSEMRE, KÜÇÜKSÜMBÜLLER MAH
I.(BİRİNCİ) DERECE ARKEOLOJİK SİT SINIRI
KOORDİNE ÖZET CETVELİ ITRF-27-3'

NoktaNo	Y	X
1	521930.730	4289642.687
2	521943.674	4289640.977
3	521955.739	4289635.985
4	521966.093	4289628.032
5	521974.046	4289617.678
6	521979.038	4289605.613
7/1	521980.749	4289592.668
8	521979.038	4289579.723
9	521974.046	4289567.658
10	521966.093	4289557.294
11	521955.739	4289549.351
12	521943.674	4289544.349
13	521930.729	4289542.648
14	521917.784	4289544.349
15	521905.719	4289549.351
16	521895.355	4289557.294
17	521887.402	4289567.658
18	521882.410	4289579.722
19	521880.709	4289592.667
20	521882.410	4289605.613
21	521887.402	4289617.677
22	521895.355	4289628.031
23	521905.719	4289635.985
24	521917.784	4289641.077

4 290 000 +

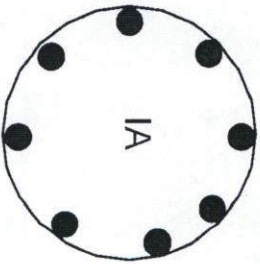


4 290 000 + 522 000

MANİSA YUNUSEMRE KÜÇÜKSÜMBÜLLER MH.

●●● : I.(BİRİNCİ) DERECE ARKEOLOJİK SİT SINIRI

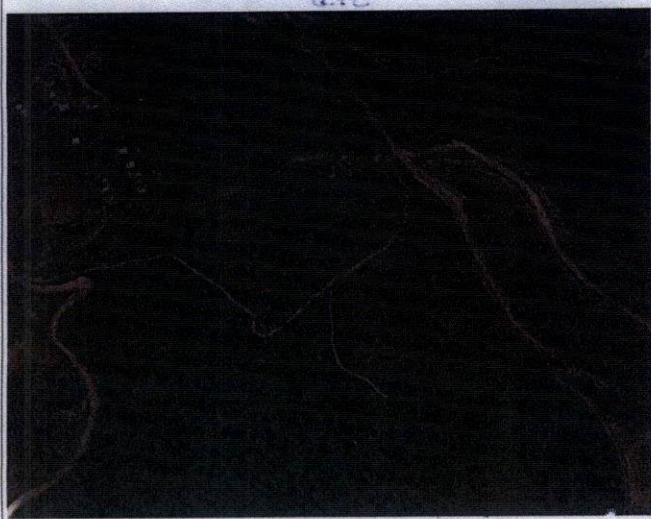

ITRF-27-3' ÖLÇEK: 1/2000




4 289 500 +

522 000

AVRUPA KONSEYİ	KÜLTÜREL VARLIKLARI KORUMA ENVANTERİ	K.V.K.E.	S İ T	ENVANTER NO	4 5 . 0 0 / 7 2 2
TÜRKİYE	KÜLTÜR VARLIKLARI VE MÜZELER GENEL MÜDÜRLÜĞÜ			HARİTA NO	
İLİ : Manisa	İLÇESİ : Yunusemre	MAHALLE - KÖY VEYA MEVKİL:	Küçüksümbüller Mahallesi Karagöb Mevkii	KADASTRO PAFTA :	ADA PARSEL
ADI : Kutsal Alan					
GENEL TANIM : Alan Küçüksümbüller Mahallesi yaklaşık 50 m güney batısında ormanlık alanda yer alan bir kaya kütleli tepede yer aldığı görülmüştür. kuzeyinde Kasap sirtları Tepenin güney yamacında yer alan kısmen sarp vadinin köseralılık deresi ile sınırlanmaktadır. Kült alanın kuzeybatı güneydoğu doğrultulu bakış açısı Aigai antik kenti ve Pergamon antik kenti doğrultusunda konumlanması kült alanının bölgedeki diğer kült alanlarıyla ilişkilendirme olasılığı açısından önem arz etmektedir.					
ŞİMDİKİ KAÇAK KAZILAR					
TEHLİKELER :					
ŞİMDİKİ DURUM Orman Sayılan Alan					
SIT POTANSİYELİ I (birinci) Derece Arkeolojik sit				KORUMA DERECESİ	
ŞİMDİKİ KORUMA Yok.				HAZIRLAYANLAR Tolga KOPARAL Arkeolog Mehmet Selman ARI Kültür Turizm Uzmanı Şehir Plancısı	
ÖNERİLEN KORUMA ilgili yerel yönetim ve güvenlik birimince alanın sık sık kontrolünün yapılması ve yerel halkın konuya ilişkin bilgilendirilmesi korumaya ilişkin ivedilikle alınması gereken önlemlerdir.				KONTROL EDEN Osman ARSLAN Müdür V.	
YAYIN DİZİSİ				KORUMA KURULU KARARLARI	
GÖZLEMLER : Kuzeybatı Güneydoğu doğrultusunda uzanan ana kaya kütleli vadiye bakan yüzünde dikdörtgen planlı bir niş hemen ön kısmında zemin bölümün 1.m Çapında ve 40 cm derinliğinde oval biçimli sunu çukuru yine kayaya oyularak şekillendirilmiştir. Ana duvar üzerinde yer alan küçük boyutlu kare formunda diğer iki niş ritüeller boyunca nişe seygar bir kült heykeli yada sembollerin konulması amaçlı kullanılmış olabileceğini düşündürmektedir. Alanda açılan kaçak kazı çukurları çevresindeki atık toprakta antik dönem seramik parçaları ve çatı kiremidi parçaları bulunmuştur.				REVİZYON KORUMA KURULU ONAYI	





TC
KÜLTÜR VE TURİZM BAKANLIĞI
İzmir II Nolu Kültür Varlıklarını
Koruma Bölge Kurulu
Madenlik

İZMİR II NUMARALI
KÜLTÜR VARLIKLARINI
KORUMA BÖLGE KURULUNUN
09.10.2015 GÜN VE 5738
SAYILI KARAR EKİDİR



Osman ARSLAN
Müdür V.

Tolga KOPARAL
Arkeolog