



T.C.

**KÜLTÜR VE TURİZM BAKANLIĞI
İZMİR 2 NUMARALI KÜLTÜR VARLIKLARINI
KORUMA BÖLGE KURULU
KARAR**

TOPLANTI TARİHİ VE NO : 23.10.2015-242

45.13/77

KARAR TARİHİ VE NO : 23.10.2015-5812

Toplantı Yeri
İZMİR

Manisa ili, Gölarmara ilçesi, Yeniköy Mahallesiinde kurul müdürlüğü uzmanlarınca tespiti yapılan alanın 2863 sayılı kanun kapsamında kültür varlığı niteliği taşıdığına ilişkin İzmir II Numaralı Kültür Varlıklarını Koruma Bölge Kurulu Müdürlüğünün 15.06.2015 tarihli ve 1787 sayılı yazısı ve eki kurum görüşü haritası, 2863 sayılı Kanunun 7. Maddesi gereği iletilen kurum görüşleri; Kurul Müdürlüğü uzmanlarınca hazırlanan 21.10.2015 tarihli ve 1029 sayı ile kayıtlı rapor okundu, ekleri incelendi, yapılan görüşmeler sonunda;

Manisa ili Gölarmara ilçesi, Yeniköy Mahallesiinde bulunan tapunun 529 parsel numaralı taşınmazının bir bölümünde yer alan Antik dönem yerleşmesi ve nekropol alanının kararımız eki 1/5000 ölçekli paftada işaretlenen şekli ile I (birinci) Derece Arkeolojik sit ve III (üçüncü) Derece Arkeolojik sit olarak tescil edilmesine, ekli tescil fişinin uygun olduğuna, alanda açılan kaçak kazı çukurlarının ilgili müzesi denetiminde kapatılmasına, kaçak kazıyı gerçekleştirenler hakkında yasal soruşturma başlatılmasına karar verildi.



T.C.

KÜLTÜR VE TURİZM BAKANLIĞI
İZMİR 2 NUMARALI KÜLTÜR VARLIKLARINI
KORUMA BÖLGE KURULU
KARAR

TOPLANTI TARİHİ VE NO : 23.10.2015-242

45.13/77

KARAR TARİHİ VE NO : 23.10.2015-5813

Toplantı Yeri
İZMİR

Manisa ili Gölarmara ilçesi Yeniköy Mahaltesinde tapunun 529 parsel nolu taşınmazında yer alan İzmir 2 Numaralı Kültür Varlıklarını Koruma Bölge Kurulunun 23.10.2015 tarihli ve 5812 sayılı kararı ile I. (birinci) Derece Arkeolojik Sit ve III (üçüncü) derece Arkeolojik sit olarak sınırları belirlenen alanın Geçiş Dönemi Koruma Esasları ve Kullanma Koşullarının belirlenmesi gerektiğine ilişkin Kurul Müdürlüğü uzmanlarınca hazırlanan tarihli ve sayı ile kayıtlı rapor okundu, ekleri incelendi, yapılan görüşmeler sonunda;

Manisa ili Gölarmara ilçesi Mahallesi mevkiinde bulunan ve İzmir 2 Numaralı Kültür Varlıklarını Koruma Bölge Kurulunun 23.10.20215 tarihli ve 5812 Sayılı Kararı ile I. (birinci) Derece Arkeolojik Sit ve III (üçüncü) Derece Arkeolojik Sit olarak sınırlarının belirlenen alanda yer alan tapunun 529 parsel nolu taşınmazın bir bölümüne ilişkin Geçiş Dönemi Koruma Esasları ve Kullanma Koşullarının:

I. (birinci) Derece Arkeolojik Sit Sınırları içerisinde ;

“-Bilimsel amaçlı kazıların dışında hiçbir kazı yapılamaz.

- Resmi ve özel kuruluşlarca zorunlu durumlarda yapılacak altyapı uygulamaları için Müze Müdürlüğünün ve varsa Kazı Başkanının görüşüyle talep; Koruma Bölge Kurulunda değerlendirilmeden herhangi bir uygulamaya gidilemez.

-Taş, toprak, kum vb. alınamaz, kireç, taş, tuğla, mermer, kum, maden vb. ocaklar açılmaz, toprak, cüruf, çöp, sanayi atığı ve benzeri malzeme dökülemez.

-Ağaçlandırmaya gidilemez.” olarak belirlenmesine,

III (üçüncü) Derece Arkeolojik sit sınırlarında

-Üst ölçekli plan kararlarına ve 3194 sayılı imar kanunu mevzuatına aykırı olmamak koşuluyla; alana ilişkin fiziki ve inşai müdahale gerektiren her türlü talep, Koruma Bölge Kurulunda değerlendirilir. Koruma Bölge Kurulunca uygun görülmesi halinde; Kültür ve Tabiat Varlıklarını Koruma Yüksek Kurulu'nun 05.11.1999 tarihli ve 658 sayılı ilke kararı kapsamında Müze Müdürlüğünce sondaj kazısı yapılarak sondaj kazısı sonuçları Koruma Bölge Kuruluna iletilir.



T.C.

KÜLTÜR VE TURİZM BAKANLIĞI
İZMİR 2 NUMARALI KÜLTÜR VARLIKLARINI
KORUMA BÖLGE KURULU
KARAR

TOPLANTI TARİHİ VE NO : 23.10.2015-242

45.13/77

KARAR TARİHİ VE NO : 23.10.2015-5813

Toplantı Yeri
İZMİR

Sondaj kazıları sonucunda herhangi bir buluntuya rastlanılmaması halinde, uygulama Koruma Bölge Kurulu izni ile gerçekleştirilebilir.

-Taş, toprak, kum vb. alınamaz, kireç, taş, tuğla, mermer, kum, maden vb. ocakları açılmaz, toprak, cüruf, çöp, sanayi atığı ve benzeri malzeme dökülemez.”

• Taşınmaz kültür varlıklarının mahiyetine tesir etmeyecek şekilde Koruma Bölge Kurulundan izin almak koşuluyla birleştirme (tevhit) ve ayırma (ifraz) yapılabilecektir. olarak belirlenmesine

I (Birinci) Derece Arkeolojik Sit ve III (üçüncü) derece Arkeolojik sit olarak tescil edilen alana yönelik olarak, 2863 sayılı Kanunun 17. Maddesi gereği Koruma Amaçlı İmar Planının ilgili idarelerce hazırlanarak değerlendirilmek üzere Kurulumuza iletilmesine,karar verildi.


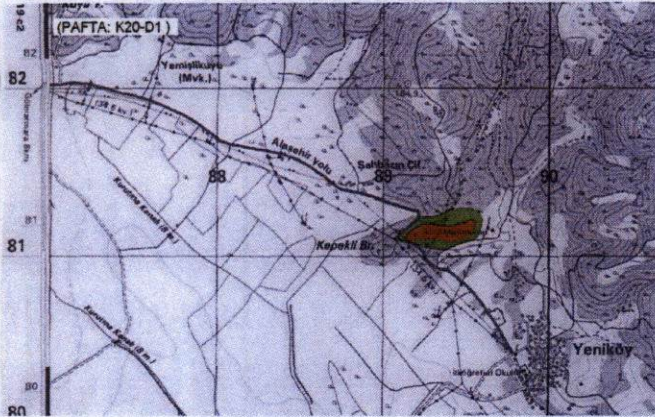
M.İ.D.



1/1/2016

AVRUPA KONSEYİ KÜLTÜREL VARLIKLARI KORUMA ENVANTERİ		K.V.K.E.		S İ T		ENVANTER NO		4 5 . 1 3 / 7 7	
T Ü R K İ Y E		KÜLTÜR VARLIKLARI VE MÜZELER GENEL MÜDÜRLÜĞÜ				HARİTA NO			
İLİ :	Manisa	İLÇESİ :	Gölmarmara	MAHALLE - KÖY VEYA MEVKİİ:	Yeniköy Mahallesi	KADASTRO PAFTA :		ADA	PARSEL
ADI :	Antik yerleşme- nekropol					K19-C-10-B	529 parselin bir bölümü		
GENEL TANIM : Gölmarmara Yeniköy devlet yolunun hemen kuzeyinde Yeniköy mahallesinin 750 m kadar batısında yamaçta yer almaktadır. Alanın orta kısmında asfalt yol geçmektedir. Güneybatısında Kepekli burnu Mevkii, doğusunda Şahbazın Çiftliği mevki, güneyinde yer alan geniş düzlük Gölmarmara gölüne ulaşmaktadır. Alanın güneybatısında yer alan kepekli burun üzerinde yer alan iki adet Tümülüs İzmir 2. Numaralı Kültür Varlıklarını Koruma Bölge Kurulunun 04.09.2015 tarihli ve 5657 sayılı kararı ile tescillenmiştir. Yine güney batısında yer alan Yassı Tümülüs tescile önerilmiştir.									
ŞİMDİKİ TEHLİKELER :	Kaçak Kazılar								
ŞİMDİKİ DURUM :	Orman Sayılan Alan – Tarla								
SİT POTANSİYELİ :	I (birinci) Derece Arkeolojik sit – III (üçüncü) derece Arkeolojik Sit					KORUMA DERECESİ			
ŞİMDİKİ KORUMA :	Yok.					HAZIRLAYANLAR Tolga KOPARAL Arkeolog Yeliz CAN Harita Mühendisi			
ÖNERİLEN KORUMA :	İlgili yerel yönetim ve güvenlik birimince alanın sık sık kontrolünün yapılması ve yerel halkın konuya ilişkin bilgilendirilmesi korumaya ilişkin ivedilikle alınması gereken önlemlerdir.					KONTROL EDEN Osman ARSLAN Müdür V.			
YAYIN DİZİSİ :						KORUMA KURULU KARARLARI			
GÖZLEMLER : Alanda çok sayıda kaçak kazı çukuru vardır. Kaçak Kazı çukurları ve çevresinde Roma Dönemine tarihlenebilecek stroter parçaları tespit edilmiştir. Alanın doğusunda yer alan Kaçak kazı çukurlarından birinin hemen yanında ele geçen 1*1,5m ölçülerinde ince grenli beyaz mermerden işlenmiş kemerli bir mimari parça tespit edilmiştir. Söz konusu kavisli mimari elemanın üst yüzeyi sivri uçlu keski ile düz bir mimari bloğun oturtulması amacıyla işlenmişken ön yüzünde üç kademelili bir geçiş söz konusudur . Alanın batı bölümünde kaçak kazılar ile tuğla örgülü ve harçlı bir yapı açığa çıkarılmıştır. Söz konusu yapı yaklaşık 1,5,*1 m ölçülerinde dikdörtgen biçimindedir. Alanın hemen batısında yer alan iki adet tümülüsle arasında Gölmarmara Yeniköy devlet yolu yer almaktadır. Söz konusu yapının işlevinin ancak alanda yürütülecek bilimsel kazılarla netleştirilebileceği düşünülmektedir.						REVİZYON KORUMA KURULU ONAYI			

HARİTALAR

FOTOĞRAFLAR





T.C.
KÜLTÜR VE TURİZM BAKANLIĞI
İzmir II.Nolu Kültür Varlıklarını
Koruma Bölge Kurulu
Müdürlüğü

İZMİR II NUMARALI
KÜLTÜR VARLIKLARINI
KORUMA BÖLGE KURULUNUN
23.10.2017 GÜN VE 5812
SAYILI KARAR EKİDİR

KÜLTÜR VE TURİZM BAKANLIĞI
Osman ARSLAN
Müdür V.

Tolga KOPARAL
Arkeolog