



T.C.

**KÜLTÜR VE TURİZM BAKANLIĞI
İZMİR II NUMARALI KÜLTÜR VARLIKLARINI
KORUMA BÖLGE KURULU
KARAR**

TOPLANTI TARİHİ VE NO : 26.03.2014-148

35.02/1162

KARAR TARİHİ VE NO : 26.03.2014-3584

Toplantı Yeri
İZMİR

İzmir İli, Bergama İlçesi, Ayvatlar Köyü sınırları içerisinde Kaletepe Mevkiinde Anatolya Madencilik San ve Tic. A.Ş'nin ruhsat sahası içerisinde kalan tapunun 618 parselinde kayıtlı taşınmazda tespit ve tescil çalışmalarının tamamlanmasına yönelik İzmir II Numaralı Kültür Varlıklarını Koruma Bölge Kurulu'nun 06.09.2012 tarih ve 1256 kararı gereği, 5177 sayılı kanun ile değişik 2863 sayılı Kanununun 7. Maddesi gereği iletilen kurum görüşleri; Kurul Müdürlüğü uzmanlarınca hazırlanan 25.03.2014 tarihli ve 357 sayı ile kayıtlı rapor okundu, ekleri incelendi, yapılan görüşmeler sonunda;

İzmir İli, Bergama İlçesi, Ayvatlar Köyü sınırları içerisinde Kaletepe Mevkiinde Anatolya Madencilik San ve Tic. A.Ş'nin ruhsat sahası içerisinde kalan, tapunun 618 parselinde kayıtlı taşınmazın kararımız eki 1/2000 ölçekli kadastral pafta üzerinde işaretlendiği şekli ile III. (Üçüncü) Derece Arkeolojik sit olarak tescil edilmesine ve ekli tescil fişinin uygun olduğuna, karar verildi.



T.C.

KÜLTÜR VE TURİZM BAKANLIĞI
İZMİR II NUMARALI KÜLTÜR VARLIKLARINI
KORUMA BÖLGE KURULU
KARAR

TOPLANTI TARİHİ VE NO : 26.03.2014-148

35.02/1162

KARAR TARİHİ VE NO : 26.03.2014-3585

Toplantı Yeri
İZMİR

İzmir ili, Bergama ilçesi, Ayvatlar köyü mücavir sınırları içerisinde kalan ve İzmir II Numaralı Kültür Varlıklarını Koruma Bölge Kurulunun 26.03.2014 tarihli ve 3584 Sayılı Kararı ile III (üçüncü) Derece Arkeolojik Sit olarak sınırlarının belirlendiği alanın Geçiş Dönemi Koruma Esasları ve Kullanma Koşullarının belirlenmesi gerektiğine ilişkin Kurul Müdürlüğü uzmanlarınca hazırlanan 25.03.2014 tarihli ve 357 sayılı ile kayıtlı rapor okundu, ekleri incelendi, yapılan görüşmeler sonunda:

İzmir ili, Bergama ilçesi, Ayvatlar köyü mücavir sınırlarında kalan, İzmir II Numaralı Kültür Varlıklarını Koruma Bölge Kurulunun 26.03.2014 tarihli ve 3584 Sayılı Kararı ile III. (üçüncü) Derece Arkeolojik Sit olarak sınırlarının belirlenen alanda yer alan taşınmazla ilişkin Geçiş Dönemi Koruma Esasları ve Kullanma Koşullarının:

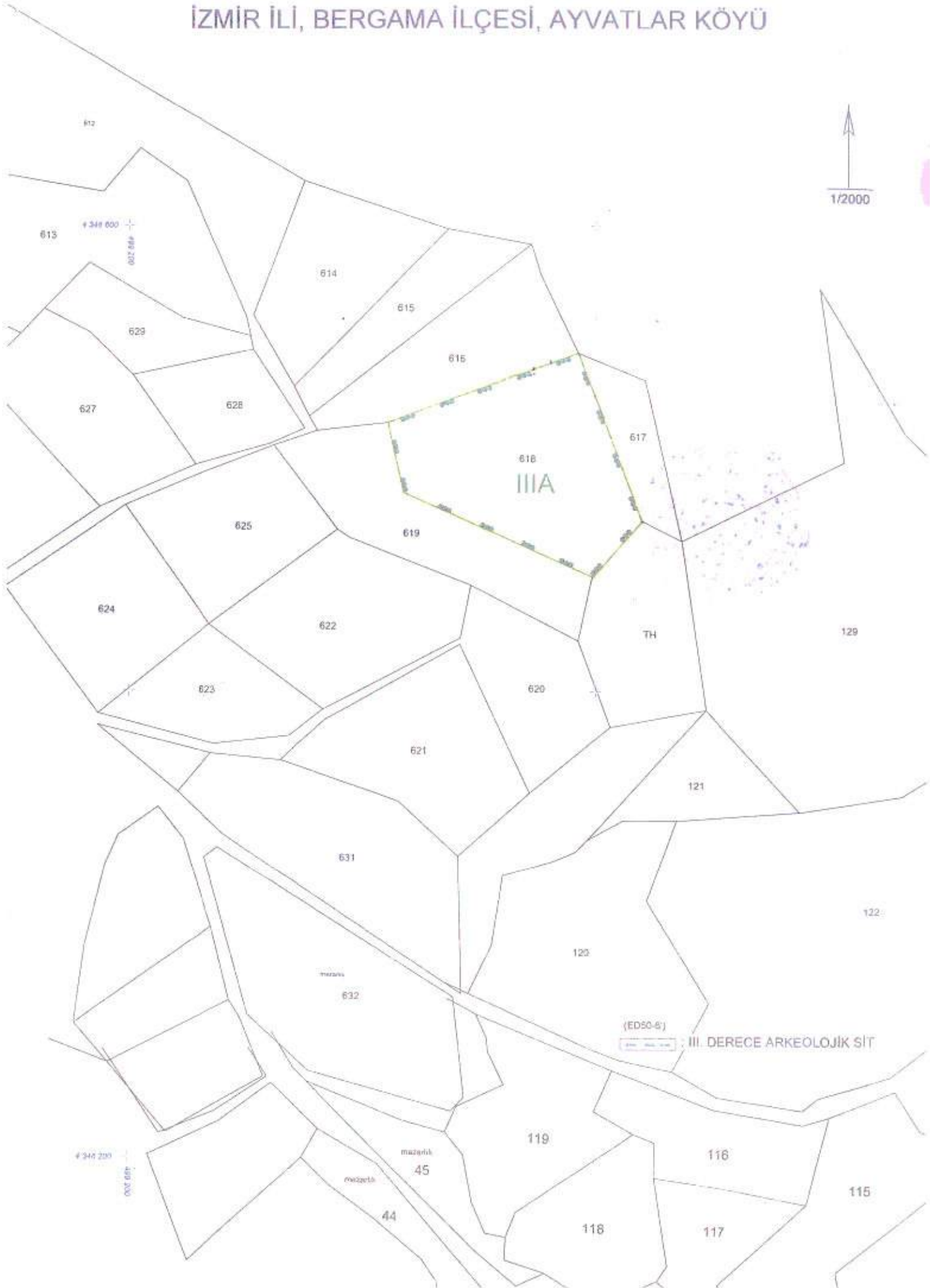
- Kültür ve Tabiat Varlıklarını Koruma Yüksek Kurulu'nun 05.11.1999 tarihli ve 658 sayılı ilke kararı kapsamında Müze Müdürlüğünce gerçekleştirilerek sondaj kazıları sonucunda herhangi bir buluntuya rastlanılmaması halinde, ağaçlandırma ve zorunlu alt yapı hizmeti uygulamalarının Koruma Bölge Kurulundan izin alınması şartıyla gerçekleştirilmesi mümkündür.

- Taş, toprak, kum vb. almamaz, kireç, taş, tuğla, mermer, kum, maden vb. ocakları açılmaz, toprak, cüruf, çöp, sanayi atığı ve benzeri malzeme dökülemez.

- Taşınmaz kültür varlıklarının mahiyetine tesir etmeyecek şekilde Koruma Bölge Kurulundan izin almak koşuluyla birleştirme (tevhit) ve ayırma (ifraz) yapılabilecektir." olarak belirlenmesi,

- 648 sayılı KHK ile 5226-3386 sayılı Kanun ile değişik 2863 sayılı Yasanın 17. maddesi gereği hazırlanacak koruma amaçlı imar planının değerlendirilmek üzere Kurulumuza iletilmesi gerektiğine ve Koruma amaçlı İmar planı onaylanmadan yapılaşmaya gidilemez. hükümlerinin geçiş dönemi yapılanma koşulu olarak belirlenmesine, karar verildi.

İZMİR İLİ, BERGAMA İLÇESİ, AYVATLAR KÖYÜ



İHTİSAS NO	İL	İLÇE	MAHALLE - KÖY VEYA MEVKİİ:	AYVATLAR	KAYIT NO	ÖLÇÜ	PARSEL
1401	Yozgat	Derince	Arkeolojik Sit Alanı		618		618

GENEL TAHMİN: Alan, Ayvatlar Köyü sınırları içerisinde, köyün doğusunda yer alan Merdivenli Tepe Mevkisinde ormanlık bir bölge içerisinde taşlık bir alandır.

SİMDİKİ TEHLİKELER: Doğa ve çevre kısıtları

SİMDİKİ DURUM: Korunmaktadır

SIT KATEGORİSİYELİ: III. (Ulusal) Derece Arkeolojik

HAZIRLAYANLAR: 2014
Meltem DOĞAN ŞİMŞEK ARKEOLOĞ
ÖZLEM GÜNDAĞ KOPARAL ARKEOLOĞ
YELİZ CAN HARİTA MÜHENDİSİ

SİMDİKİ KOBURMA ÖNERİLERİ: III. (Ulusal) Derece Arkeolojik Sit



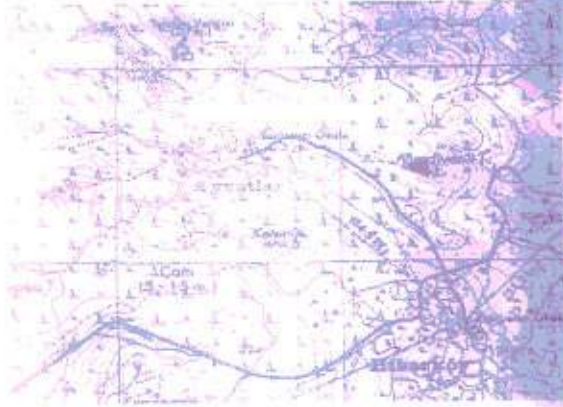
KONTROL EDEN:
AYDIN YALÇINKAYA
KORUMA KURULU KARARLARI



YAYIN DİZİSİ:

REVİZYON:
KORUMA KURULU ONAYI

GÖZLEMLER: Kayalık bir alan üzerinde bulunan 618 nolu parselde kayıtlı taşınmaz üzerinde izlenilen taş olarak anlaşılmayan yaklaşık 50cmx200cm işlenmiş taş bloklara rastlanmıştır. Alan içerisinde yerleşim izi ve günlük seramik kalıntılarına rastlanmadığından taş blokların mezar yapısında kullanılmış olabileceği düşünülmektedir. Madencilik faaliyeti nedeni ile topografik yapının bozulmuş olduğu gözlemlenmiş olup alandaki işlenmiş taş blokların insitu olup olmadığı hakkında net bir görüş oluşturulamamıştır.

HARİTA-FOTOĞRAFLAR:





TC.
KÜLTÜR VE TURİZM BAKANLIĞI
İzmir II No.lu Kültür Varlıklarını,
Koruma Bölge Kurulunu
Meclis üyesi

İZMİR II MÜHÜRBAĞI
Kültür Varlıklarını,
Koruma Bölge Kurulunu,
24.03.2014 Tarihinde,
SAYILI KARAR GÜÇLÜDÜR

