



**T.C.**  
**KÜLTÜR VE TURİZM BAKANLIĞI**  
**İZMİR 2 NUMARALI KÜLTÜR VARLIKLARINI**  
**KORUMA BÖLGE KURULU**  
**KARAR**

TOPLANTI TARİHİ VE NO : 21.10.2015-240

35.02/1156

KARAR TARİHİ VE NO : 21.10.2015-5754

Toplantı Yeri  
İZMİR

İzmir İli Bergama İlçesi, Kale Tepesi'nin kuzeydoğusunda kalan ve antik kaynaklarda Madra Antik Su Sistemi olarak adlandırılan antik su hattının tescil çalışmalarının tamamlanmasının istendiği İzmir II Numaralı Kültür Varlıklarını Koruma Bölge Kurulu'nun 06.12.2012 tarihli ve 1603 sayılı kararı gereği, İzmir II Numaralı Kültür Varlıklarını Koruma Bölge Kurulu Müdürlüğü'nün 19.03.2015 tarihli ve 859 sayılı yazısı ve eki kurum görüşü haritası; 5177 sayılı kanun ile değişik 2863 sayılı Kanunun 7. Maddesi gereği iletilen kurum görüşleri; Kurul Müdürlüğü uzmanlarınca hazırlanan Müdürlük evrak kaydında 20.10.2015 tarihli ve 1015 sayı ile kayıtlı rapor okundu, ekleri incelendi ve yapılan görüşmeler sonucunda;

İzmir İli Bergama İlçesi, Kaleardı, İncecikler, Ulucami Mahallesinde kalan alanın, antik su hattının su deposuna kadar olan kısmının, kararımız eki 1/5000 ölçekli kadastral pafta üzerinde işaretlendiği şekli ile I.(Birinci) Derece Arkeolojik Sit olarak tescil edilmesine, ekli sit fişinin uygun olduğuna karar verildi.



T.C.  
KÜLTÜR VE TURİZM BAKANLIĞI  
İZMİR II NUMARALI KÜLTÜR VARLIKLARINI  
KORUMA BÖLGE KURULU  
KARAR

TOPLANTI TARİHİ VE NO : 21.10.2015-240

35.02/1156

KARAR TARİHİ VE NO : 21.10.2015-5755

Toplantı Yeri  
İZMİR

İzmir İli Bergama İlçesi, Kale Tepesi'nin kuzeydoğusunda kalan ve Antik kaynaklarda Marda Antik Su Sistemi olarak adlandırılan antik dönem su basınç hattı olarak kullanılan alanın tescil çalışmalarının tamamlanmasının istendiği İzmir II Numaralı Kültür Varlıklarını Koruma Bölge Kurulu'nun 06.12.2012 tarihli ve 1603 sayılı kararı İzmir 2 Numaralı Kültür Varlıklarını Koruma Bölge Kurulunun 21.10.2015 tarihli ve 5754 Sayılı Kararı ile I (birinci) Derece Arkeolojik Sit olarak sınırlarının belirlendiği alanın Geçiş Dönemi Koruma Esasları ve Kullanma Koşullarının: belirlenmesi gerektiğine ilişkin Kurul Müdürlüğü uzmanlarınca hazırlanan 20.10.2015 tarihli ve 1015 sayılı ile kayıtlı raporu, okundu, ekleri incelendi, yapılan görüşmeler sonunda;

İzmir İli Bergama İlçesi, Kaleardı, İncecikler, Ulucami Mahallerinde sınırlarında bulunan İzmir 2 Numaralı Kültür Varlıklarını Koruma Bölge Kurulunun 20.10.2015 tarihli ve 5754 Sayılı Kararı ile I. (birinci) Derece Arkeolojik Sit olarak sınırlarının belirlendiği Arkeolojik Sit sınırlarına ilişkin Geçiş Dönemi Koruma Esasları ve Kullanma Koşullarının:

-Bilimsel amaçlı kazıların dışında hiçbir kazı yapılamaz.

-Resmi ve özel kuruluşlarca zorunlu durumlarda yapılacak altyapı uygulamaları için Müze Müdürlüğü'nün ve varsa Kazı Başkanının görüşüyle talep; Koruma Bölge Kurulunda değerlendirilmeden herhangi bir uygulamaya gidilemez.

-Taş, toprak, kum vb. alınamaz, kireç, taş, tuğla, mermer, kum, maden vb. ocaklar açılmaz, toprak, cüruf, çöp, sanayi atığı ve benzeri malzeme dökülemez.

-Ağaçlandırmaya gidilemez." Şeklinde belirlenmesine,

648 sayılı KHK ile 5226-3386 sayılı Kanun ile değişik 2863 sayılı Yasanın 17. maddesi gereği hazırlanacak koruma amaçlı imar planının değerlendirilmek üzere Kurulumuza iletilmesi gerektiğine karar verildi.


İZMİR İLİ, BERGAMA İLÇESİ  
(ED 50-6', ÖLÇEK:1/5000)

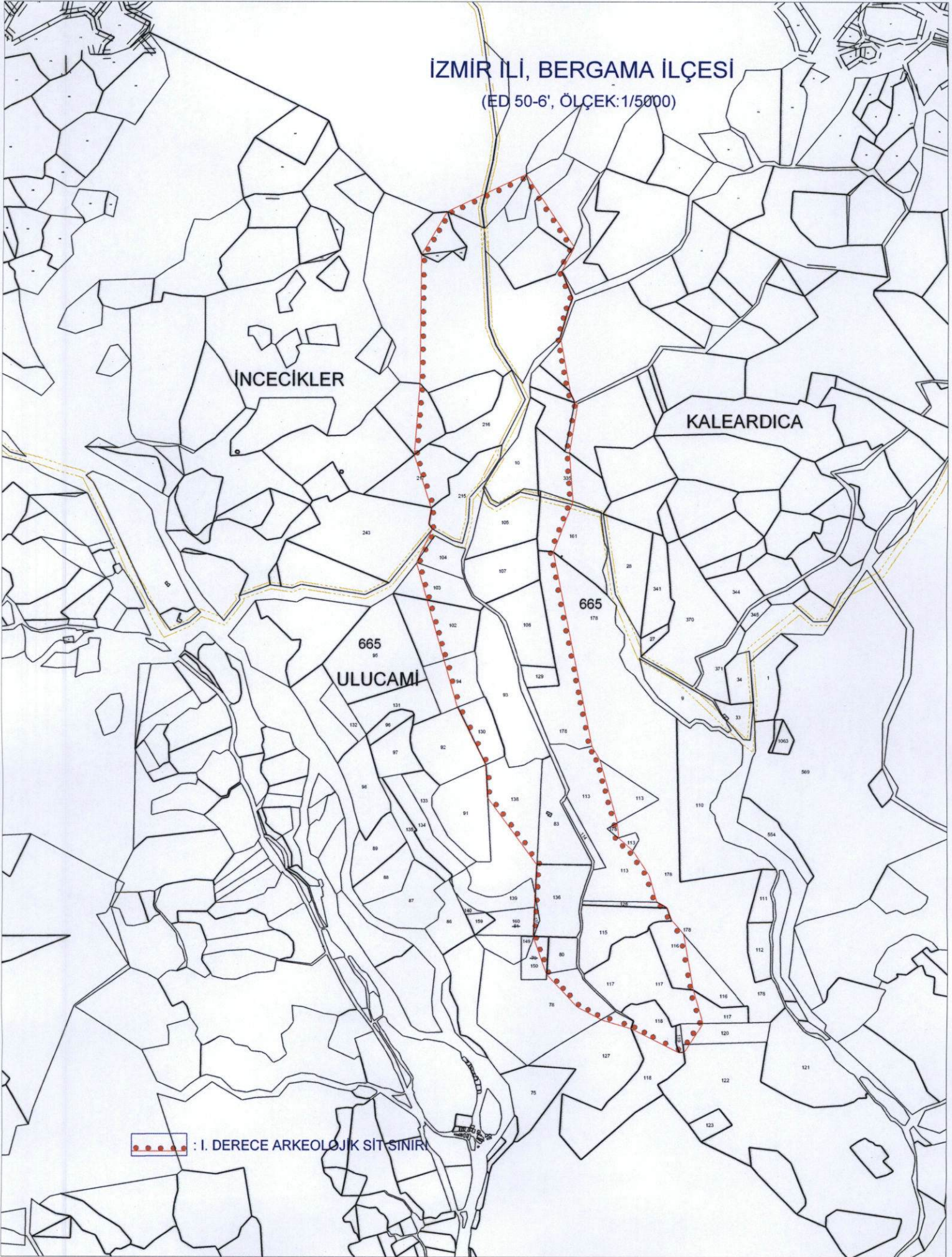
İNCECİKLER

KALEARDICA

665  
ULUCAMI

665

 : I. DERECE ARKEOLOJİK SİT SINIRI



İLİ: İZMİR	İLÇESİ: BERGAMA	MAHALLE - KÖY VEYA MEVKİİ: KALEARDI-ULUCAMI - İNCECİKLER	KADASTRO PAFTA:	ADA:	PARSEL:
ADI: I.(Birinci) Derece Arkeolojik Sit					

**GENEL TANIM:** İzmir İli Bergama İlçesinde, Pergamon Antik kentinin su ihtiyacını karşılamak amacıyla, Kaleardı Tepesi'nin kuzeydoğusu ile Ortabel Tepenin güneyinde kalan engebeli dağlık bölgede, Hellenistik Dönem su basınç hattı, Roma Dönemi su kemerleri ve su basınç hattının bulunduğu alandır. Antik kaynaklarda (Prof. Dr. Wolfgang RADT'ın Pergamon Antik Kentin Tarihi ve Yapıları adlı kitabında) su kemerlerinin 3 katlı 540 metre uzunluğunda ve 35 metre yüksekliğinde olduğu ve Roma Döneminin en büyük su kemerleri arasında yer aldığı ifade edilmektedir. Hellenistik Dönem yüksek basınç hattının su kemerlerinin paralelinde bir yol izlediği belirtilmektedir. Alanda Hellenistik Dönem su deposunun Kale Tepesinden 35 metre yüksekte bulunduğu kesme taştan yapılmış çift tortu havuzu olduğu ifade edilmektedir. Su Deposu ve deponun bir parçası Madra Dağı su hattı 1900'lü yılların başında Alman Arkeoloji Müzesi tarafından kazılmış olduğu, üçlü toprak künk hattıyla havuza gelen suyun havuzdan tek bir hat olarak kurşun borularla çıkmakta olduğu belirtilmektedir. Basınçlı kurşun boru hattının önce 200m. aşağıya indiği, Kale Dağı'nın kuzeyindeki tepelerin arasından vadiyi geçtiği tekrar yukarı çıkarak Kale Dağına ulaştığı ifade edilmektedir.

**ŞİMDİKİ****TEHLİKELER :****ŞİMDİKİ DURUM:**

SİT I.(Birinci) Derece Arkeolojik Sit

**POTANSİYELİ :****ŞİMDİKİ****KORUMA :**

ÖNERİLEN I.(Birinci)Derece Arkeolojik Sit

**KORUMA :**

YAYIN DİZİSİ:- Pergamon Antik Bir Kentin Tarihi ve Yapıları (Wolfgang RADT)

**HAZIRLAYANLAR**

Meltem DOĞAN ŞİMŞEK

Elif BAŞCI ARKEOLOĞ

Yeliz CAN HARİTA MÜHENDİSİ

29/11/2015

ARKEOLOĞ

Mühür

Mühür

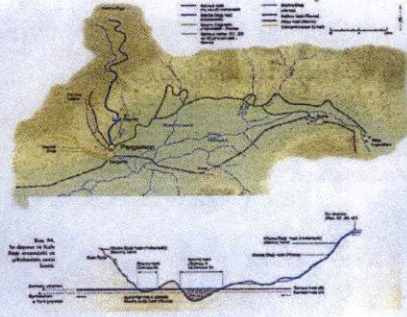
**KONTROL EDEN**

Özkan Arslan

Mühür V.

**GÖZLEMLER** :Alanın yüzeyinde görünen, Roma Dönemine ait su kemerlerinden ayakta kalan bölümlerinin 1. sinin Bergama Kalesi ile Kaleardı Tepe arasında 2. sinin ise Kaleardı Tepe ile Çaputlu Tepesin arasında kaldığı gözlemlenmiştir. Su kemerlerinin günümüze ulaşan kalıntılarının tek katlı taş bloklardan örüldüğü gözlemlenmiştir. Hellenistik Dönem Yüksek Basınç hattının havuz kısmında yoğun olarak kırık taş blokların olduğu gözlemlenmiştir. Hellenistik Dönem basınç hattı güzergahında ara ara kırık vaziyette taş bloklara ve pişmiş topraktan künk parçalarına rastlanılmıştır.

**HARİTA-FOTOĞRAFLAR :****REVİZYON****KORUMA KURULU ONAYI**



91. Mülki ve depremından Kade Dağı'na helyi. Çeyiz ve yolları göstermektedir (1933).

— Mülki yolu  
— Kade Dağı  
— Çeyiz yolu  
— Yolları yolu



92. Mülki ve depremından Kade Dağı'na helyi. Çeyiz ve yolları göstermektedir (1933).

T.C.  
KÜLTÜR VE TURİZM BAKANLIĞI  
İzmir İl Nolu Kültür Varlıkları  
Koruma Bölge Kurulu  
Müdürüğü

İZMİRİ NUMARALI  
KÜLTÜR VARLIKLARINI  
KORUMA BÖLGE KURULUNUN  
21.10.2015 GÜNVE 5354  
SAYILI KARAR EKİDİR

ASLI ÇİBİDİSİ  
Çeyiz ve yolları göstermektedir (1933)