

T.C.
KÜLTÜR VE TURİZM BAKANLIĞI
ESKİŞEHİR KÜLTÜR VARLIKLARINI KORUMA BÖLGE KURULU

KARAR

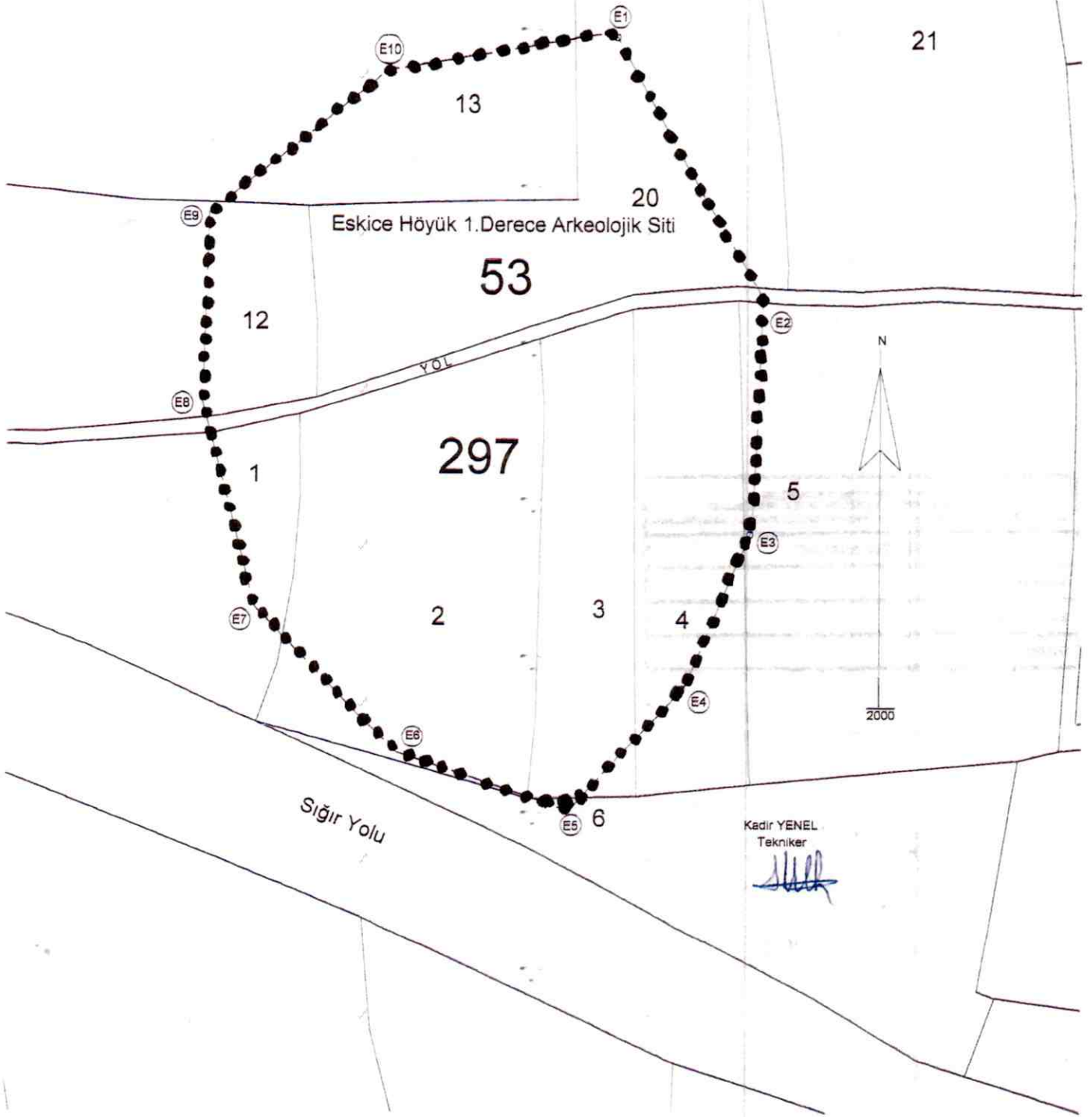
Toplantı Tarih ve no: 15.01.2016 - 184
Karar Tarih ve no : 15.01.2016 - 3792

Toplantı Yeri
ESKİŞEHİR

Afyonkarahisar İli, Bolvadin İlçesi, Merkez Bozkuş Mevkii'nde yer alan tescilli Eskice Höyük sit sınırlarının güncellenmesi konusunda hazırlanan bilgi ve belgelerin değerlendirilmesi istemine ilişkin Kurul Müdürlüğü uzmanlarının 18.03.2015 tarihli yerinde inceleme raporu, ilgili kurum görüşlerinin iletildiği yazılar, Afyonkarahisar Valiliği'nin (Kadastro Müdürlüğü Bolvadin Kadastro Birimi) 12.05.2015 tarih, 16561765-170.03.01/389417 sayılı yazısı, Enerji ve Tabii Kaynaklar Bakanlığı'nın (Maden İşleri Genel Müdürlüğü) 11.05.2015 tarih, 20913469-101.29.02/252758 sayılı yazısı, 29.12.2015 tarih, 9735 sayılı dosya inceleme raporu okundu, koordinatlı sit sınırı paftası, sit sınırlarının aktarıldığı kadastral paftası, tescil fişi, fotoğrafları ve dosyası incelendi, yapılan görüşmeler sonucunda;

Afyonkarahisar İli, Bolvadin İlçesi, Merkez Bozkuş Mevkii'nde yer alan ve Konya Kültür ve Tabiat Varlıklarını Koruma Kurulu'nun 22.06.1992 tarih ve 1359 sayılı Kararı ile I. (Bir) Derece Arkeolojik Sit olarak tescilli Eskice Höyük'ün I. (Bir) Derece Arkeolojik Sit olarak güncellenen tescil fişi, güncel sınırlara ilişkin hazırlanan koordinatlı sit paftası ve sit sınırlarının aktarıldığı kadastral paftasının uygun olduğuna, söz konusu alanda Kültür Varlıklarını Koruma Yüksek Kurulu'nun Arkeolojik Sitler, Koruma ve Kullanma Koşulları'na ilişkin 05.11.1999 gün, 658 sayılı İlke Kararı'nın ilgili hükümlerinin geçerli olduğuna ve bu hükümlerin geçiş dönemi koruma esasları ve kullanma koşulları olarak belirlenmesine, sit sınırları içerisinde madencilik faaliyetlerinin yasaklanmasına, alanın yaklaşık 200 metre doğusunda yer alan fabrikaya farklı stabilize yoldan ulaşılabilirdiği anlaşıldığından höyük üzerinden geçen stabilize yolun kullanılmamasına, alanda gerekli güvenlik önlemlerinin artırılmasına ve Kurulumuzdan izinsiz herhangi bir fiziki ve inşai müdahalede bulunulmamasına karar verildi.

AFYONKARAHİSAR İLİ, BOLVADİN İLÇESİ, MERKEZ BOZKUŞ MEVKİİ
ESKİCE HÖYÜK
..... I. (BİR) DERECE ARKEOLOJİK SİT SINIRI



T.C.
KÜLTÜR VE TURİZM BAKANLIĞI
KÜLTÜR VARLIKLARI VE MÜZELER GENEL MÜDÜRLÜĞÜ
ESKİŞEHİR KÜLTÜR VARLIKLARINI KORUMA BÖLGE KURULU'NUN
15.01.2016 TARİH VE 3792 SAYILI KARARI

EKİDİR

ASLI GİRİDİR


SİNAN KÖÇ
BÖLGE KURULU MÜDÜRÜ



KOORDİNE TLİ ARKEOLOJİK SİT SINIRI PAFTASI

Eskice höyüğü



İl	: Afyonkarahisar
İlçe	: Bolvadin
Mah./Köy/Bel.	: Merkez
Mevki/Mah.	:
Pafta	: K26-D1
Adı	: Eskice Höyük
Tür/Derece	: Arkeolojik Sit
Projeksiyon	: UTM 6 Derece
Datum	: 1950
Dilim No	: 36
Dom	: 33
Ölçek	: 1/5000
	: I.(Bir) Derece Arkeolojik Sit

KOORDİNATLAR

Nokta	No	Y	X
E1		334157.867	4285802.491
E2		334206.114	4285712.607
E3		334200.827	4285633.959
E4		334177.695	4285582.408
E5		334136.718	4285539.449
E6		334078.558	4285560.598
E7		334031.634	4285610.827
E8		334015.111	4285680.883
E9		334019.077	4285744.992
E10		334079.880	4285791.255

T.C.
KÜLTÜR VE TURİZM BAKANLIĞI
KÜLTÜR VARLIKLARI VE MÜZELER GENEL MÜDÜRLÜĞÜ
ESKİŞEHİR KÜLTÜR VARLIKLARINI KORUMA BÖLGE KURULU'NUN
15.01.2016 TARİH VE 3792 SAYILI KARARI
EKİDİR.

ASLİ GİBİDİR
SİNAN KOCA
BÖLGE KURULU MÜDÜRÜ



HAZIRLAYANILAR

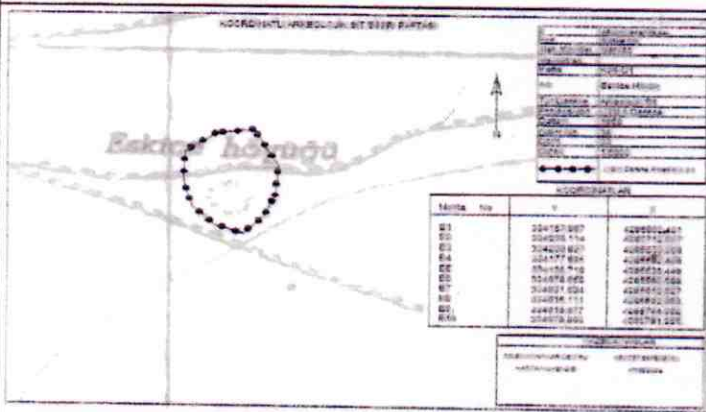
ÖZLEM GÖKÇE VAR DEMİRÇİ

HARİTA MÜHENDİSİ

NECDET BAYBOSTAN

ARKEOLOG

AVRUPA KONSEYİ	KÜLTÜREL VARLIKLARI KORUMA ENVANTERİ K.V.K.E		SİT	ENVANTER NO:	
TÜRKİYE	ESKİŞEHİR KÜLTÜR VARLIKLARINI KORUMA BÖLGE KURULU			HARİTA NO:	
İli: Afyonkarahisar	İlçesi: Bolvadin	Mahalle Veya Köyü: Merkez	Pafta:	Ada:	Parsel:
Adı: Eskice Höyük					
GENEL TANIM: Afyonkarahisar İli, Bolvadin İlçe merkezinin yaklaşık 4 km güneydoğusunda Bozkuş Mevkii'nde yer almaktadır. Yaklaşık 1 metre yükseklikte olan höyüğün üzerinde Tunç-Roma dönemlerine ait seramikler yoğun olarak bulunmaktadır. Oldukça yaygın olan höyüğün ortasından stabilize yol geçmektedir. Alanda güvenlik önlemlerinin artırılması gerekmektedir ve höyükten sonra 150 metre daha devam eden bu stabilize yolun sonunda büyük bir çiftlik inşaatı çalışmaları sürmektedir. Höyüğün tamamında tarımsal faaliyetler devam etmektedir.					
Koruma Şimdiki Tehlikeler: Korunmasız.					
Şimdiki Durum:			Koruma Derecesi: I. (Bir) Derece Arkeolojik Sit		
Sit Potansiyeli:			HAZIRLAYANLAR: TARİH: 03.12.2015		
Şimdiki Koruma: Korunmasız.			Necdet BAYBOĞAN Arkeolog Özlem GÖKPINAR DEMİRCİ Harita Mühendisi		
Önerilen Koruma: Kolluk kuvvetlerince gerekli güvenlik tedbirlerinin alınması.			KONTROL EDEN: Sinan KOCA TARİH : 03.12.2015 Bölge Kurulu Müdürü		
Yayın Dizisi: -			REVİZYON:		
Gözlemler:			GEEAYK ONAYI:		
Kurul İsmi: Kurul Karar Tarihi: Kurul Karar No:			KKT VKK'nun 22.06.1992 tarih, 1359 sayılı Kararı.		



T.C.
KÜLTÜR VE TURİZM BAKANLIĞI
KÜLTÜR VARLIKLARI VE MÜZELER GENEL MÜDÜRLÜĞÜ
ESKİŞEHİR KÜLTÜR VARLIKLARINI KORUMA BÖLGE KURULU'NU
15.01.2016 TARİH VE 3792 SAYILI KARARI
EKİDİR.



AFYONKARAHİSAR İLİ, BOLVADİN İLÇESİ, BOZKUŞ MEVKİİ,
ESKİCE HÖYÜK I.(BİR) DERECE ARKEOLOJİK SİT ALANINDA KALAN PARSELLERİN LİSTESİ

İLÇE/KÖY	Ada	PARSEL	BEYANLAR HANESİNE YAZILACAK ŞERH
			"Bir bölümü I.(Bir) Derece Arkeolojik Sit alanında kalmaktadır"
Afyonkarahisar-Bolvadin-Bozkuş Mevkii	53	12	"Bir bölümü I.(Bir) Derece Arkeolojik Sit alanında kalmaktadır"
Afyonkarahisar-Bolvadin-Bozkuş Mevkii	53	13	"Bir bölümü I.(Bir) Derece Arkeolojik Sit alanında kalmaktadır"
Afyonkarahisar-Bolvadin-Bozkuş Mevkii	53	20	"Bir bölümü I.(Bir) Derece Arkeolojik Sit alanında kalmaktadır"
Afyonkarahisar-Bolvadin-Bozkuş Mevkii	297	1	"Bir bölümü I.(Bir) Derece Arkeolojik Sit alanında kalmaktadır"
Afyonkarahisar-Bolvadin-Bozkuş Mevkii	297	2	"Bir bölümü I.(Bir) Derece Arkeolojik Sit alanında kalmaktadır"
Afyonkarahisar-Bolvadin-Bozkuş Mevkii	297	3	"Bir bölümü I.(Bir) Derece Arkeolojik Sit alanında kalmaktadır"
Afyonkarahisar-Bolvadin-Bozkuş Mevkii	297	4	"Bir bölümü I.(Bir) Derece Arkeolojik Sit alanında kalmaktadır"
Afyonkarahisar-Bolvadin-Bozkuş Mevkii	297	5	"Bir bölümü I.(Bir) Derece Arkeolojik Sit alanında kalmaktadır"
Afyonkarahisar-Bolvadin-Bozkuş Mevkii		Yol	"Bir bölümü I.(Bir) Derece Arkeolojik Sit alanında kalmaktadır"