

T.C.
KÜLTÜR VE TURİZM BAKANLIĞI
ESKİŞEHİR KÜLTÜR VARLIKLARINI KORUMA BÖLGE KURULU

KARAR

Toplantı Tarih ve no: 15.01.2016 – 184

Karar Tarih ve no : 15.01.2016 – 3831

Toplantı Yeri
ESKİŞEHİR

Afyonkarahisar İli, Bolvadin İlçesi, Boyvadalık Mevkii'nde tespit edilen Hitit Çağı Mezarlığı'nın tescili ve öneri I. (Bir) ve III. (Üç) Derece Arkeolojik Sit sınırlarına ilişkin hazırlanan bilgi ve belgelerin değerlendirilmesinin istendiği Afyonkarahisar Valiliği'nin (İl Kültür ve Turizm Müdürlüğü Müze Müdürlüğü) 14.01.2016 tarih, 62 sayılı ve 09.04.2015 tarih, 373 sayılı yazısı ve eki 08.04.2015 tarihli Müze Müdürlüğü uzman raporu, ilgili kurum görüşlerinin iletildiği yazılar, 14.01.2016 tarih, 333 sayılı dosya inceleme raporu, geçiş dönemi koruma esasları ve kullanma şartları önerisi okundu, tescil fişi, sit sınırlarının aktarıldığı kadastral pafta, koordinat listesi, fotoğrafları ve dosyası incelendi, yapılan görüşmeler sonucunda;

Afyonkarahisar İli, Bolvadin İlçesi, Boyvadalık Mevkii'nde tespit edilen Hitit Çağı Mezarlığı'nın 2863 sayılı Kanun kapsamında I. (Bir) ve III. (Üç) Derece Arkeolojik Sit olarak tesciline; hazırlanan tescil fişi, koordinat listesi ve sit sınırlarının aktarıldığı kadastral paftasının uygun olduğuna; söz konusu alanda gerçekleştirilen kaçak kazı konusunda Bolvadin Asliye Ceza Mahkemesi'nde 2010/323 Esas Numaralı davanın görülmekte olduğu anlaşıldığından yeniden suç duyurusunda bulunulmasına gerek olmadığına, anılan soruşturmanın seyri ve sonucuna ilişkin Kurul Müdürlüğüne bilgi verilmesine, söz konusu kaçak kazı çukurlarının; ilgili mahkemenin uygun görüşünün alınmasının ardından Belediyesince Müze Müdürlüğü uzmanları denetiminde kapatılarak uygulama öncesi ve sonrası rapor ve fotoğrafların Kurul Müdürlüğüne iletilmesine, bu süre zarfında kaçak kazı çukurlarının bulunduğu alanda can ve mal güvenliğinin korunmasına yönelik gerekli geçici güvenlik önlemlerinin Belediyesince ivedilikle alınmasına, kaçak kazılara karşı kontrollerin sıklaştırılması konusunda ilgili kurumların uyarılmasına; Sit sınırları içerisinde Kültür Varlıklarını Koruma Yüksek Kurulu'nun Arkeolojik Sitler, Koruma ve Kullanma Koşulları'na ilişkin 05.11.1999 gün, 658 sayılı İlke Kararı'nın ilgili hükümlerinin geçerli olduğuna; sit sınırlarına ilişkin hazırlanan geçiş dönemi koruma esasları ve kullanma şartlarının uygun olduğuna, bu alanlarda Kurulumuzdan izinsiz herhangi bir fiziki ve inşai müdahalede bulunulmamasına karar verildi.

HARİTA (PLAN) ÖRNEĞİ

KADASTRO

İli : Afyonkarahisar
İlçesi : Bolvadin
Köyü/Mah. : Boyvadalık

Gören Yerlerde

Görmeyen Yerlerde

Yüzölçümü

Kütük
Sayfa
NoPafta
NoAda
NoParsel
No

Mevkii

Gömlek
Sıra
No

Ha

m²

dm

11

40

muntazif

AFYONKARAHİSAR İLİ
BOLVADİN İLÇESİ BOYVADALIK MEVKİİ
HİTİT ÇAĞI MEZARLIĞI
I. (BİR) VE III. (ÜÇ) DERECE ARKEOLOJİK SİTİ

..... I. (Bir) Derece Arkeolojik Sit Sınırı

..... III. (Üç) Derece Arkeolojik Sit Sınırı

T.C.
KÜLTÜR VE TURİZM BAKANLIĞI
ESKİŞEHİR KÜLTÜR VARLIKLARINI
KORUMA BÖLGE KURULU'NUN
15.01.2016 TARİH, 3831 SAYILI KARARI
EKİDİR.



Kesilen Harcın

Tarih

No.

Kadastro Paftasına Uygundur.

Çizen

Kontrol Eden

Tasdik Eden

Ünvanı

Teknisyen


Kont.Müh./Memuru

Adı ve Soyadı

Tarih

İmza/Mühür

RUBİ KUBAY
Kadastro Tek.




Döner Sermaye İşletmesi Müdürlüğüne bastırılmıştır.

Stok No : 28

**AFYONKARAHİSAR İLİ BOLVADİN İLÇESİ BOYVADALIK MEVKİİ
HİTİT ÇAĞI MEZARLIĞI I. (BİR) VE III. (ÜÇ) DERECE ARKEOLOJİK SİTİ
KOORDİNAT LİSTESİ**

Bolvadin Boyvadalık	Mevkii
I.Derece	332940 4287780
	332941 4287858
	332974 4287875
	333036 4287869
	333073 4287844
	333091 4287803
	333020 4287755
	332978 4287733
	332951 4287764
III.Derece	332923 4287780
	332928 4287878
	332947 4287904
	332995 4287894
	333046 4287906
	333115 4287821
	333103 4287786
	333065 4287756
	333014 4287728
	332946 4287733

T.C.
KÜLTÜR VE TURİZM BAKANLIĞI
ESKİŞEHİR KÜLTÜR VARLIKLARINI
KORUMA BÖLGE KURULU'NUN
15.01.2016 TARİH, 3831 SAYILI KARARI
EKİDİR.



Mehmet GARİPCİN
Arkeolog

Mehmet GARİPCİN
Arkeolog

AVRUPA KONSEYİ

DOĞAL VE KÜLTÜREL VARLIKLARI KORUMA ENVANTERİ D.K.V.K.E.

SİT

ENVANTER No.

TÜRKİYE

KÜLTÜR VARLIKLARI VE MÜZELER GENEL MÜDÜRLÜĞÜ

HARİTA NO:

İli:
AFYONKARAHİSARİlçe:
BOLVADİNMAHALLE,KÖY
BOYVADALIK MEVKİİPAFTA: 11 ADA: 40 PARSELLER:
I. Derece: 132,133,134,140,141
III. Derece: 132,133,134,139,140
141

ADI: HITİT ÇAĞI MEZARLIĞI

GENEL TANIM: Afyonkarahisar İli, Bolvadin İlçesi, Boyvadalık Mevkii'nde, Bolvadin Dipevler Köy yolundan yaklaşık 100 m. içeride hafif yükseltili tepenin üzerinde yer almaktadır. Alanda yoğun miktarda küp parçalarına rastlanılmıştır. Toplanan seramik parçalarının değerlendirilmesi ve çevrede yapılan yüzey araştırması sonucunda söz konusu alanın Hitit Çağı'nda kullanım görmüş bir mezarlık alanı olduğu anlaşılmıştır.

ŞİMDİKİ TEHLİKELER: Tarım ve kaçak kazılar

ŞİMDİKİ DURUMU: Tarla olarak kullanılmakta

SİT POTANSİYELİ: Arkeolojik Sit.

ŞİMDİKİ KORUMA: Korumasız


ÖNERİLEN KORUMA: Yerel İdarelerce korunması

YAYIN DİZİNİ:--

T.C.
KÜLTÜR VE TURİZM BAKANLIĞI
ESKİŞEHİR KÜLTÜR VARLIKLARINI
KORUMA BÖLGE KURULU'NUN
15.01.2016 TARİH, 3831 SAYILI KARARI
EKİDİR.

GÖZLEMLER:

HARİTA VE FOTOĞRAFLAR:



KORUMA DERECESESİ:

I. ve III. (Üç) Derece Arkeolojik Sit.

HAZIRLAYANLAR 09.04.2015

Mehmet AKBAŞ Arkeolog

Mehmet GARİPCİN Arkeolog

KONTROL EDEN: 09.04.2015

Mevlüt ÜYÜMEZ Müze Müdürü

KURUL ONAYI:

REVİZYON:



EK: 5 - AFYONKARAHİSAR İLİ, BOLVADİN İLÇESİ, BOYVADALIK MEVKİİ,
HİTİT ÇAĞI MEZARLIĞI
I. (BİR) VE III. (ÜÇ) DERECE ARKEOLOJİK SİT ALANINDA KALAN PARSELLERİN LİSTESİ

İLÇE/BELDE	ADA	PARSEL	BEYANLAR HANESİNE YAZILACAK ŞERH
Bolvadin/Boyvadalık Mevkii			
Bolvadin/Boyvadalık Mevkii	40	132	"Bir bölümü I. (Bir) ve III. (Üç) Derece Arkeolojik Sit alanında kalmaktadır"
Bolvadin/Boyvadalık Mevkii	40	133	"Bir bölümü I. (Bir) ve III. (Üç) Derece Arkeolojik Sit alanında kalmaktadır"
Bolvadin/Boyvadalık Mevkii	40	134	"Bir bölümü I. (Bir) ve III. (Üç) Derece Arkeolojik Sit alanında kalmaktadır"
Bolvadin/Boyvadalık Mevkii	40	139	"Bir bölümü I. (Bir) ve III. (Üç) Derece Arkeolojik Sit alanında kalmaktadır"
Bolvadin/Boyvadalık Mevkii	40	140	"Bir bölümü I. (Bir) ve III. (Üç) Derece Arkeolojik Sit alanında kalmaktadır"
Bolvadin/Boyvadalık Mevkii	40	141	"Bir bölümü I. (Bir) ve III. (Üç) Derece Arkeolojik Sit alanında kalmaktadır"