

T.C.
KÜLTÜR VE TURİZM BAKANLIĞI
ESKİŞEHİR KÜLTÜR VARLIKLARINI KORUMA BÖLGE KURULU

KARAR

Toplantı Tarih ve no: 15.01.2016 - 184
Karar Tarih ve no : 15.01.2016 - 3790

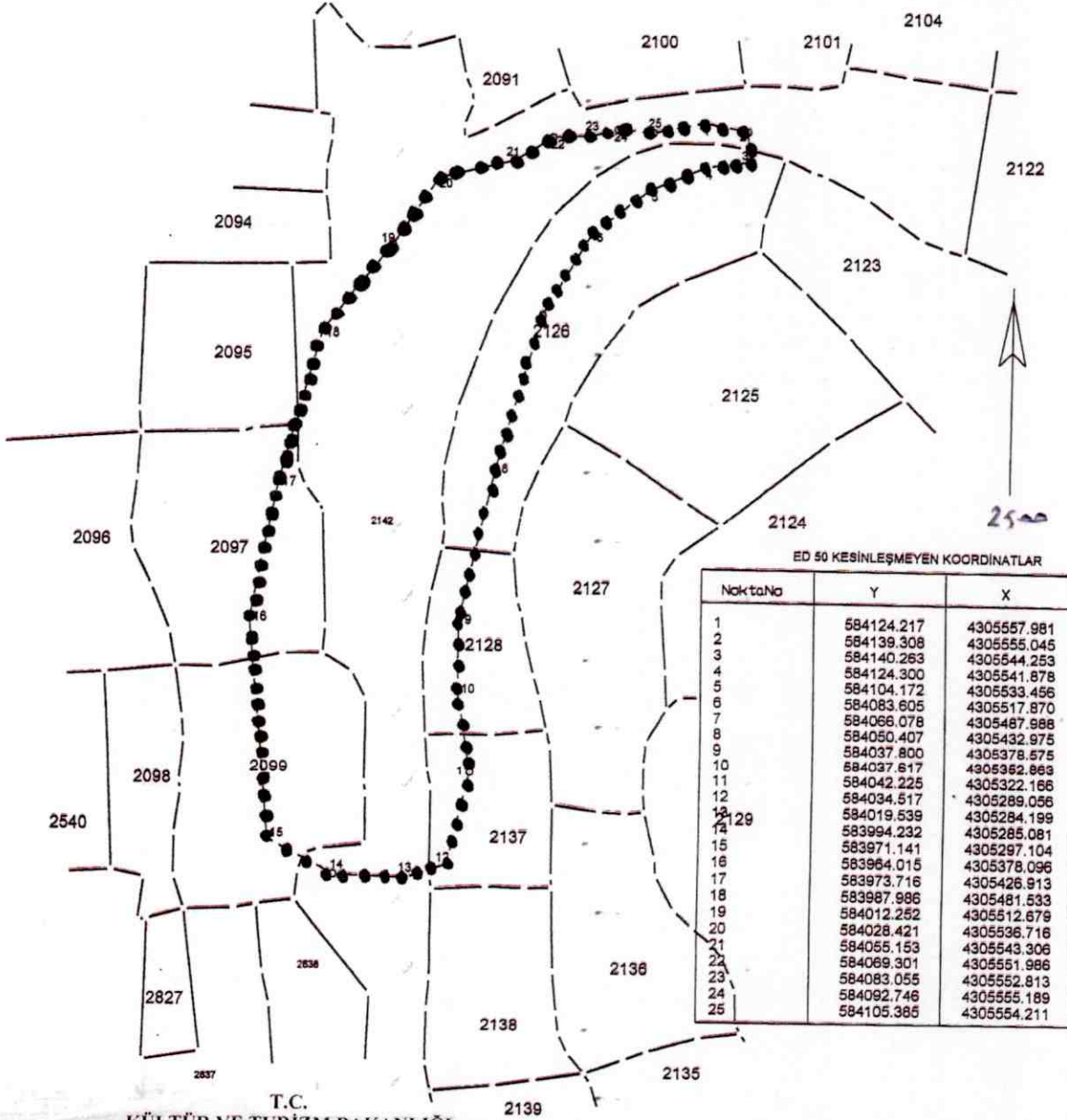
Toplantı Yeri
ESKİŞEHİR

Afyonkarahisar İli, Bolvadin İlçesi, Özbek Beldesi'nde yer alan tescilli Yenikuyu Nekropolü sit sınırlarının güncellenmesi konusunda hazırlanan bilgi ve belgelerin değerlendirilmesi istemine ilişkin Kurul Müdürlüğü uzmanlarının 18.03.2015 tarihli yerinde inceleme raporu, ilgili kurum görüşlerinin iletildiği yazılar, Afyonkarahisar Valiliği'nin (Kadastro Müdürlüğü Bolvadin Kadastro Birimi) 13.05.2015 tarih, 16561765-170.03.01/395233 sayılı yazısı, Enerji ve Tabii Kaynaklar Bakanlığı'nın (Maden İşleri Genel Müdürlüğü) 11.05.2015 tarih, 20913469-101.29.02/252735 sayılı yazısı, 29.12.2015 tarih, 9738 sayılı dosya inceleme raporu okundu, koordinatlı sit sınırı paftası, sit sınırlarının aktarıldığı kadastral paftası, tescil fişi, fotoğrafları ve dosyası incelendi, yapılan görüşmeler sonucunda;

Afyonkarahisar İli, Bolvadin İlçesi, Özbek Beldesi'nde yer alan ve Konya Kültür ve Tabiat Varlıklarını Koruma Kurulu'nun 21.09.1990 tarih ve 835 sayılı Kararı ile II. (İki) Derece Arkeolojik Sit olarak tescilli Yenikuyu Nekropolü'nün I. (Bir) Derece Arkeolojik Sit olarak güncellenen tescil fişinin, güncel sınırlara ilişkin hazırlanan koordinatlı sit paftası ve sit sınırlarının aktarıldığı kadastral paftasının uygun olduğuna, söz konusu alanda Kültür Varlıklarını Koruma Yüksek Kurulu'nun Arkeolojik Sitler, Koruma ve Kullanma Koşulları'na ilişkin 05.11.1999 gün, 658 sayılı İlke Kararı'nın ilgili hükümlerinin geçerli olduğuna ve bu hükümlerin geçiş dönemi koruma esasları ve kullanma koşulları olarak belirlenmesine, sit sınırları içerisinde madencilik faaliyetlerinin yasaklanmasına, sit sınırları içerisinde gerçekleştirilen eski tarihli kaçak kazı çukurlarının Afyonkarahisar Müze Müdürlüğü denetiminde kapatılmasına, söz konusu uygulama öncesi ve sonrasına ait hazırlanacak bilgi belgelerin Kurul Müdürlüğüne iletilmesine, alanda gerekli güvenlik önlemlerinin artırılmasına ve Kurulumuzdan izinsiz herhangi bir fiziki ve inşai müdahalede bulunulmamasına karar verildi.

İLİ : AFYONKARAHİSAR
İLÇESİ : BOLVADİN
MAH/KÖY : ÖZBURUN
ADA :
PARSEL : 2142-2099-2097-2126-2128-2137
K 25 B. 15 A

AFYONKARAHİSAR İLİ, BOLVADİN İLÇESİ, ÖZBURUN BELDESİ
YENİKUYU NEKROPOLÜ
..... I. (BİR) DERECE ARKEOLOJİK SİT SINIRI



T.C.
KÜLTÜR VE TURİZM BAKANLIĞI
KÜLTÜR VARLIKLARI VE MÜZELER GENEL MÜDÜRLÜĞÜ
ESKİŞEHİR KÜLTÜR VARLIKLARINI KORUMA BÖLGE KURULU'NUN
15.01.2016 TARİH VE 3790 SAYILI KARARI



TARAFIMDAN HAZIRLANMIŞTIR
(Koordinatlar kesinleşmemiş koordinatlardır)

Said AYNAÇI
Kadastro Teknisyeni

KOORDİNATLI ARKEOLOJİK SİT SINIRI PAFTASI

1386

Akçakepez T.

İl	Aydın
İlçe	Bolva
Mah./Köy/Bel.	Özburun Beldesi
Mevkii/Mah.	
Pafta	K25-B2, K25-B3
Adı	Yenikuyu Nekropolü
Tür/Derece	Arkeolojik Sit
Projeksiyon	UTM 6 Derece
Datum	1950
Dilim No	36
Dom	33
Ölçek	1/5000
 (Bir) Derece Arkeolojik Sit Sınırı

KOORDİNATLAR

Nokta No	Y	X
Y1	323851.912	4305348.894
Y2	323866.897	4305345.468
Y3	323867.497	4305334.644
Y4	323851.466	4305332.795
Y5	323831.074	4305325.040
Y6	323810.008	4305310.140
Y7	323791.511	4305280.853
Y8	323774.042	4305226.390
Y9	323759.655	4305172.440
Y10	323758.628	4305146.750
Y11	323762.224	4305115.922
Y12	323753.433	4305083.086
Y13	323738.305	4305078.725
Y14	323713.043	4305080.438
Y15	323690.362	4305093.212
Y16	323685.902	4305174.386
Y17	323697.201	4305222.852
Y18	323713.257	4305276.968
Y19	323738.531	4305307.297
Y20	323755.479	4305330.787
Y21	323782.411	4305336.494
Y22	323796.835	4305344.704
Y23	323810.607	4305345.078
Y24	323820.370	4305347.134
Y25	323832.969	4305345.742

T.C.
KÜLTÜR VE TURİZM BAKANLIĞI
KÜLTÜR VARLIKLARI VE MÜZELER GENEL MÜDÜRLÜĞÜ
ESKİŞEHİR KÜLTÜR VARLIKLARINI KORUMA BÖLGE KURULU'NUN
15.01.2016 TARİH VE 3790 SAYILI KARARI

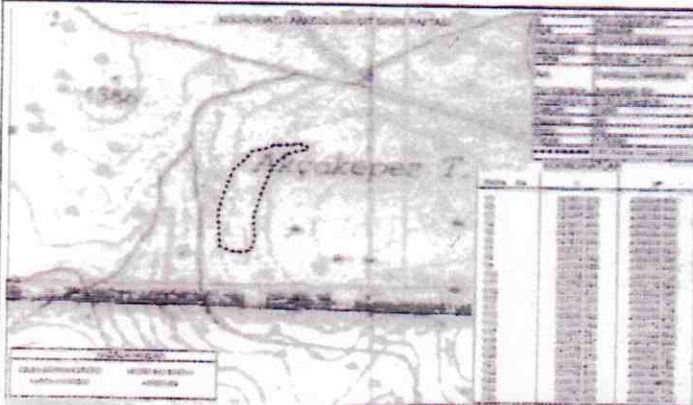


HAZIRLAYANILAR

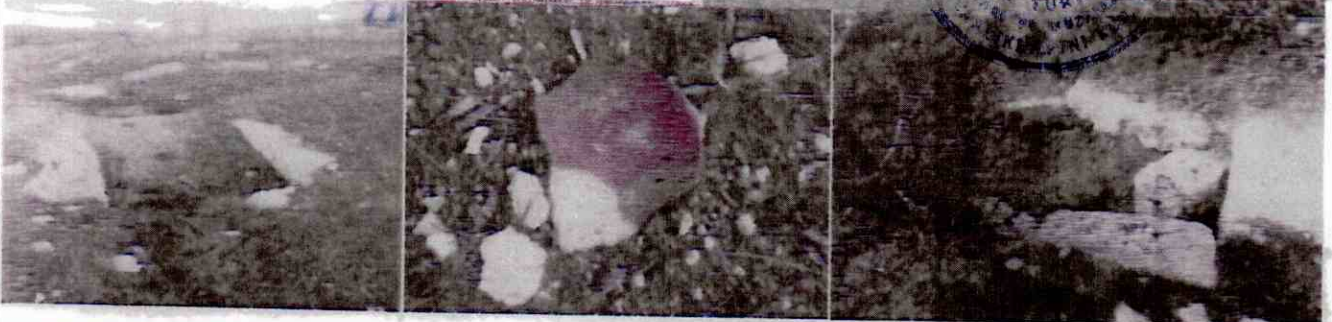
ÖZLEM GÖKPINAR DEMİRCİ
HARİTA MÜHENDİSİ

NECDET BAYBOSTAN
ARKEOLOG

AVRUPA KONSEYİ	KÜLTÜREL VARLIKLARI KORUMA ENVANTERİ K.V.K.E		SİT	ENVANTER NO:
TÜRKİYE	ESKİŞEHİR KÜLTÜR VARLIKLARINI KORUMA BÖLGE KURULU			HARİTA NO:
İli: Afyonkarahisar	İlçesi: Bolvadin	Mahalle Veya Köyü: Özburun K. K. B.	Pafta: K25 B 15 A	Ada: Parsel:
Adı: Yenikuyu Nekropolü				
GENEL TANIM: Afyonkarahisar İli, Bolvadin İlçesi, Özburun K. K. B., Şamdağı Mevkii, Akçakepez Tepesi'nde Özburun K. K. B.'nin yaklaşık 6 km kuzeybatısında Bayat İlçe sınırına yakın bir alanda bulunan akçakepez tepesinin batı yamaçında yer almaktadır. Tepenin batı yamaçında kuzey-güney doğrultuda devam eden mezar yapıları mevcuttur. Bu mezar yapıları tek sıra düzgün kesme taş dizilerek oluşturulmuş dikdörtgen yapıları mezarlardır. Nekropol alanında kaba ve ince işçilikli seramik parçaları da mevcuttur. Alanın kaçak kazı sonucu tespit edilip tescillendiği o dönemde yazılan 20.09.1990 tarihli rapordan anlaşılmaktadır.				
Koruma Şimdiki Tehlikeler: Korunmasız. Kaçak kazılar.				
Şimdiki Durum:		Koruma Derecesi: I. (Bir) Derece Arkeolojik Sit		
Sit Potansiyeli:		HAZIRLAYANLAR: TARİH: 03.12.2015		
Şimdiki Koruma: Korunmasız.		Necdet BAYBOSTAN Arkeolog Özlem GÖKPINAR DEMİRCİ Harita Mühendisi		
Önerilen Koruma: Kolluk kuvvetlerince gerekli güvenlik tedbirlerinin alınması.		KONTROL EDEN: Sinan KOCA TARİH: 03.12.2015 Bölge Kurulu Müdürü KURUL KARARLARI:		
Yayın Dizisi: -		REVİZYON: GEEAYK ONAYI:		
Gözlemler:	Kurul İsmi: Kurul Karar Tarihi: Kurul Karar No: KKTVKK'nun 21.09.1990 tarih, 835 sayılı Kararı			



T.C.
KÜLTÜR VE TURİZM BAKANLIĞI
KÜLTÜR VARLIKLARI VE MÜZELER GENEL MÜDÜRLÜĞÜ
ESKİŞEHİR KÜLTÜR VARLIKLARINI KORUMA BÖLGE KURULU'NUN
15.01.2016 TARİH VE 3790 SAYILI KARARI
EKİDİR.



AFYONKARAHİSAR İLİ, BOLVADİN İLÇESİ, ÖZBURUN BELDESİ
YENİKUYU NEKROPOLÜ
I.(BİR) DERECE ARKEOLOJİK SİT ALANINDA KALAN PARSELLERİN LİSTESİ

İLÇE/KÖY	Pafta	PARSEL	BEYANLAR HANESİNE YAZILACAK ŞERH
			"Bir bölümü I.(Bir) Derece Arkeolojik Sit alanında kalmaktadır"
Afyonkarahisar-Bolvadin-Özburun Beldesi	K 25 B 15 A	2097	"Bir bölümü I.(Bir) Derece Arkeolojik Sit alanında kalmaktadır"
Afyonkarahisar-Bolvadin-Özburun Beldesi	K 25 B 15 A	2099	"Bir bölümü I.(Bir) Derece Arkeolojik Sit alanında kalmaktadır"
Afyonkarahisar-Bolvadin-Özburun Beldesi	K 25 B 15 A	2126	"Bir bölümü I.(Bir) Derece Arkeolojik Sit alanında kalmaktadır"
Afyonkarahisar-Bolvadin-Özburun Beldesi	K 25 B 15 A	2128	"Bir bölümü I.(Bir) Derece Arkeolojik Sit alanında kalmaktadır"
Afyonkarahisar-Bolvadin-Özburun Beldesi	K 25 B 15 A	2137	"Bir bölümü I.(Bir) Derece Arkeolojik Sit alanında kalmaktadır"
Afyonkarahisar-Bolvadin-Özburun Beldesi	K 25 B 15 A	2142	"Bir bölümü I.(Bir) Derece Arkeolojik Sit alanında kalmaktadır"