

T.C.
KÜLTÜR VE TURİZM BAKANLIĞI
ESKİŞEHİR KÜLTÜR VARLIKLARINI KORUMA BÖLGE KURULU

KARAR

Toplantı Tarih ve no: 15.01.2016 – 184
Karar Tarih ve no : 15.01.2016 – 3821

Toplantı Yeri
ESKİŞEHİR

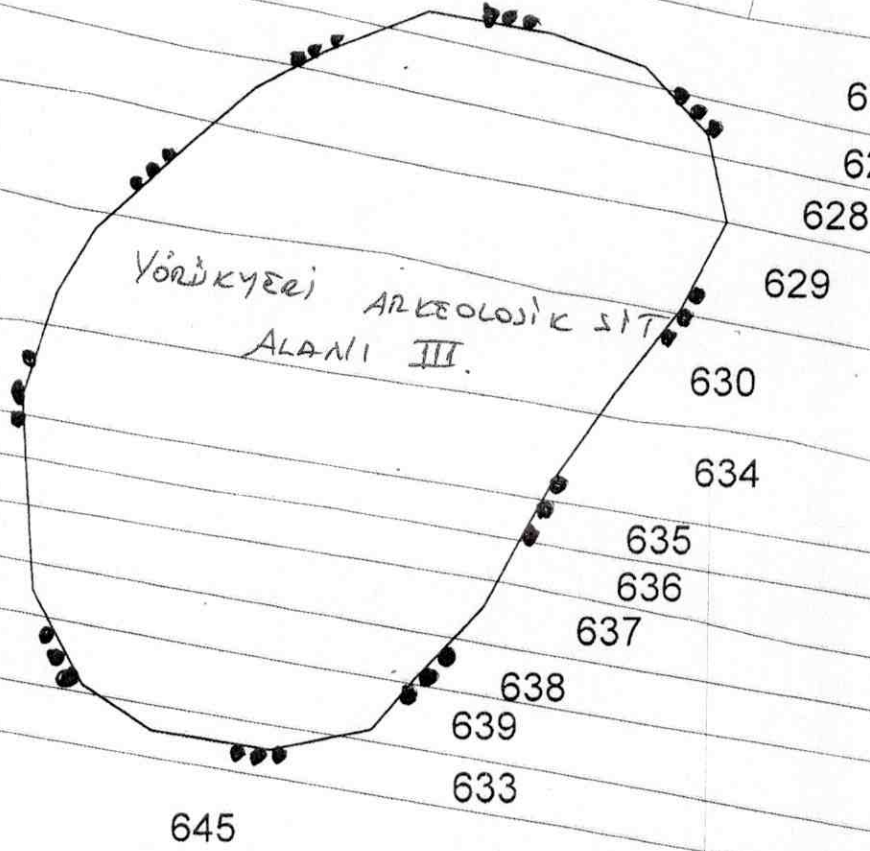
Afyonkarahisar İli, Dazkırı İlçesi, Bozan Köyü'nde yer alan ve III. (Üç) Derece Arkeolojik Sit olarak tescilli Yörük Yeri Mevkii'nin sit sınırlarının güncellenmesi konusunda hazırlanan bilgi ve belgelerin değerlendirilmesi istemine ilişkin Kurul Müdürlüğü uzmanlarının 30.10.2014 tarihli yerinde inceleme raporu, ilgili kurum görüşlerinin iletildiği yazılar, Maden İşleri Genel Müdürlüğü'nün 05.03.2015 tarih, 251544 sayılı yazısı, Afyonkarahisar Valiliği'nin (Kadastro Müdürlüğü-Dinar Kadastro Birimi) 02.07.2015 tarih, 681287 sayılı yazısı, 11.01.2016 tarih, 255 sayılı dosya inceleme raporu, geçiş dönemi koruma esasları ve kullanma şartları önerisi okundu, tescil fişi, koordinatlı sit sınırı paftası, sit sınırlarının aktarıldığı kadastral pafta, fotoğrafları ve dosyası incelendi, yapılan görüşmeler sonucunda;

Afyonkarahisar İli, Dazkırı İlçesi, Bozan Köyü'nde yer alan, Konya Kültür ve Tabiat Varlıklarını Koruma Kurulu'nun 12.02.1988 tarih, 63 sayılı Kararı ile III. (Üç) Derece Arkeolojik Sit olarak tescilli Yörük Yeri Mevkii'ne ilişkin hazırlanan tescil fişi, koordinatlı sit paftası ve sit sınırlarının aktarıldığı kadastral paftasının uygun olduğuna; söz konusu alanda Kültür Varlıklarını Koruma Yüksek Kurulu'nun Arkeolojik Sitler, Koruma ve Kullanma Koşulları'na ilişkin 05.11.1999 gün, 658 sayılı İlke Kararı'nın ilgili hükümlerinin geçerli olduğuna; alana ilişkin hazırlanan geçiş dönemi koruma esasları ve kullanma şartlarının uygun olduğuna, sit sınırları içerisinde madencilik faaliyetlerinin yasaklanmasına ve Kurulumuzdan izinsiz herhangi bir fiziki ve inşai müdahalede bulunulmamasına karar verildi.

21 : AFYON
25 : DAZKIRI
29 : BOZAN

AFYONKARAHİSAR İLİ
DAZKIRI İLÇESİ BOZAN KÖYÜ
YÖRÜK YERİ MEVKİİ
III. (ÜÇ) DERECE ARKEOLOJİK SİTİ

... III. (Üç) Derece Arkeolojik Sit Sınırı



T.C.
KÜLTÜR VE TURİZM BAKANLIĞI
ESKİŞEHİR KÜLTÜR VARLIKLARINI
KORUMA BÖLGE KURULU'NUN
15.01.2016 TARİH, 3821 SAYILI KARARI
EKİDİR.

ASLI GİBİDİR
Sınır KOCA
Bölge Kurulu Müdürü

02.07.2015

Atyon İli Dazkırı İlçesi Bozan Köyü
Yörükyeri Mevkii III.(Üç) Derece Arkeolojik Siti
III.(Üç) Derece Arkeolojik Sit Sınırı

N

1/5000

ED-50 KOORDİNAT SİSTEMİ 6 DERECE

NoktaNo	Y	X
1	229602.943	4207997.735
2	229635.232	4207991.523
3	229660.116	4207982.193
4	229676.468	4207963.489
5	229681.003	4207940.401
6	229668.426	4207917.487
7	229650.206	4207895.102
8	229633.998	4207872.744
9	229614.922	4207839.075
10	229596.251	4207820.307
11	229584.549	4207807.268
12	229557.843	4207802.282
13	229526.563	4207808.306
14	229508.280	4207820.744
15	229495.665	4207845.939
16	229493.569	4207897.441
17	229502.886	4207924.096
18	229513.494	4207940.964
19	229537.291	4207961.444
20	229556.631	4207977.549
21	229575.769	4207987.388


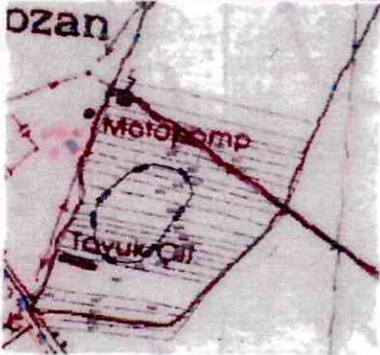
T.C.
KÜLTÜR VE TURİZM BAKANLIĞI
ESKİŞEHİR KÜLTÜR VARLIKLARINI
KORUMA BÖLGE KURULU'NUN
15.01.2016 TARİH, 3821 SAYILI KARARI
EKİDİR.



PAFTA:M23-B2

Adem DAĞ
Kadastro Teknikçisi

AVRUPA KONSEYİ	KÜLTÜREL VARLIKLARI KORUMA ENVANTERİ K.V.K.E		SİT	ENVANTER NO:	
TÜRKİYE	ESKİŞEHİR KÜLTÜR VARLIKLARINI KORUMA BÖLGE KURULU			HARİTA NO:	
İli: Afyonkarahisar	İlçesi: Dazkırı	Mahalle Veya Köyü: Bozan Köyü	Pafta:	Ada:	Parsel:
Adı: Yörük Yeri Mevkii III. (Üç) Derece Arkeolojik Siti					
GENEL TANIM: Afyonkarahisar İli, Dazkırı İlçesi, Bozan Köyü'nde bulunan alan köy Konya Kültür ve Tabiat Varlıklarını Koruma Kurulu'nun 12.02.1988 tarih, 63 sayılı Kararı ile III. (Üç) Derece Arkeolojik Sit olarak tescillidir. Sözü edilen sit sınırları Bozan köy yerleşim alanının yaklaşık 500 metre güneydoğusunda yer almakta olup güneybatı yönünde bir adet besihane bulunmaktadır. Alan tarla halinde olup yüzeyde seyrek miktarda pışmış toprak malzeme görülmektedir.					
Koruma Şimdiki Tehlikeler:					
Şimdiki Durum: Alan tarla halindedir.			Koruma Derecesi: III. (Üç) Derece Arkeolojik Sit		
Sit Potansiyeli: III. (Üç) Derece Arkeolojik Sit			HAZIRLAYANLAR : TARİH: 11.01.2016		
Şimdiki Koruma: Yok			Onur YILDIRIM Arkeolog		
			Murat ZORLU Şehir Plancısı		
Önerilen Koruma: Yerel yönetimlerce korunması.			KONTROL EDEN: Sinan KOCA Bölge Kurulu Müdürü		
			TARİH : 11.01.2016		
			KURUL KARARLARI:		
Yayın Dizisi: -			REVİZYON:		
			GEEAYK ONAYI:		
Gözlemler:		Kurul İsmi: Kurul Karar Tarihi: Kurul Karar No: Konya KTVKK - 12.02.1988 - 63			



T.C.
KÜLTÜR VE TURİZM BAKANLIĞI
ESKİŞEHİR KÜLTÜR VARLIKLARINI
KORUMA BÖLGE KURULU'NUN
15.01.2016 TARİH, 3821 SAYILI KARARI



EK: 4 - AFYONKARAHISAR İLİ, DAZKIRI İLÇESİ,
BOZAN KÖYÜ

III. (ÜÇ) DERECE ARKEOLOJİK SİT ALANINDA KALAN PARSELLERİN LİSTESİ

İLÇE/KÖY	ADA	PARSEL	BEYANLAR HANESİNE YAZILACAK ŞERH
Dazkırı/Bozan Köyü		626	"Bir bölümü III. (Üç) Derece Arkeolojik Sit alanında kalmaktadır"
Dazkırı/Bozan Köyü		627	"Bir bölümü III. (Üç) Derece Arkeolojik Sit alanında kalmaktadır"
Dazkırı/Bozan Köyü		628	"Bir bölümü III. (Üç) Derece Arkeolojik Sit alanında kalmaktadır"
Dazkırı/Bozan Köyü		629	"Bir bölümü III. (Üç) Derece Arkeolojik Sit alanında kalmaktadır"
Dazkırı/Bozan Köyü		630	"Bir bölümü III. (Üç) Derece Arkeolojik Sit alanında kalmaktadır"
Dazkırı/Bozan Köyü		633	"Bir bölümü III. (Üç) Derece Arkeolojik Sit alanında kalmaktadır"
Dazkırı/Bozan Köyü		634	"Bir bölümü III. (Üç) Derece Arkeolojik Sit alanında kalmaktadır"
Dazkırı/Bozan Köyü		635	"Bir bölümü III. (Üç) Derece Arkeolojik Sit alanında kalmaktadır"
Dazkırı/Bozan Köyü		636	"Bir bölümü III. (Üç) Derece Arkeolojik Sit alanında kalmaktadır"
Dazkırı/Bozan Köyü		637	"Bir bölümü III. (Üç) Derece Arkeolojik Sit alanında kalmaktadır"
Dazkırı/Bozan Köyü		638	"Bir bölümü III. (Üç) Derece Arkeolojik Sit alanında kalmaktadır"
Dazkırı/Bozan Köyü		639	"Bir bölümü III. (Üç) Derece Arkeolojik Sit alanında kalmaktadır"