

03.09.95

T.C.
KÜLTÜR VE TURİZM BAKANLIĞI
ESKİŞEHİR KÜLTÜR VARLIKLARINI KORUMA BÖLGE KURULU

KARAR

Toplantı Tarih ve no: 15.01.2016 - 184
Karar Tarih ve no : 15.01.2016 - 3801

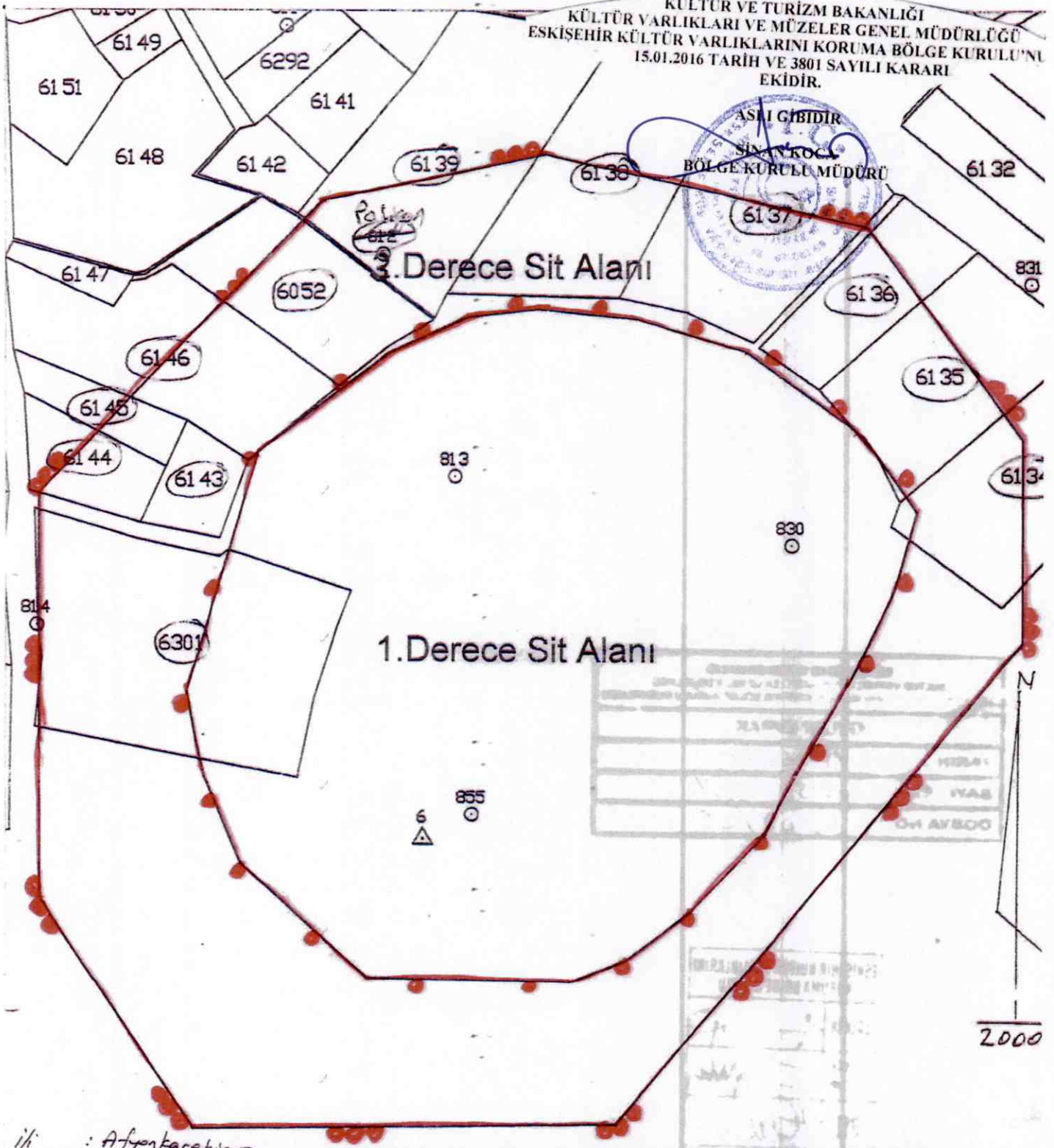
Toplantı Yeri
ESKİŞEHİR

Afyonkarahisar İli, Sultandağı İlçesi, Pazaraltı Mahallesi ve Yeşilçiftlik Kasabası'nda tespit edilen Erikçi Tarlası Höyük'ün tescili konusunda hazırlanan bilgi ve belgelerin değerlendirilmesi istemine ilişkin Afyonkarahisar Valiliğinin (İl Kültür ve Turizm Müdürlüğü) 05.06.2015 tarih, 16586271-165/2257 sayılı yazısı, ilgili kurum görüşlerinin iletildiği yazılar, Orman ve Su İşleri Bakanlığının (Devlet Su İşleri Genel Müdürlüğü 18. Bölge Müdürlüğü) 13.08.2015 tarih, 91248848-115.03-532235 sayılı yazısı, 06.01.2016 tarih, 91 sayılı dosya inceleme raporu ve geçiş dönemi koruma esasları ve kullanma koşulları okundu, koordinatlı sit sınırı paftası, sit sınırlarının aktarıldığı kadastral paftası, tescil fişi, fotoğrafları ve dosyası incelendi, yapılan görüşmeler sonucunda;

Afyonkarahisar İli, Sultandağı İlçesi, Pazaraltı Mahallesi ve Yeşilçiftlik Kasabası'nda tespit edilen ve 2863 sayılı Kanun'un 6. Maddesi kapsamında korunması gerekli kültür varlıklarından olan alanın "Erikçi Tarlası Höyük" adıyla I. (Bir) ve III.(Üç) Derece Arkeolojik Sit alanı olarak tesciline, hazırlanan tescil fişi, koordinatlı sit sınırı paftası ve sit sınırlarının aktarıldığı kadastral paftanın uygun olduğuna; söz konusu alanda Kültür Varlıklarını Koruma Yüksek Kurulu'nun Arkeolojik Sitler, Koruma ve Kullanma Koşulları'na ilişkin 05.11.1999 gün, 658 sayılı İlke Kararı'ndaki ilgili hükümlerin geçerli olduğuna ve söz konusu sit sınırlarına ilişkin Plansız Alanlar Tip İmar Yönetmeliğine göre hazırlanan geçiş dönemi koruma esasları ve kullanma koşullarının uygun olduğuna, alanda gerekli güvenlik önlemlerinin artırılmasına ve Kurulumuzdan izinsiz herhangi bir fiziki ve inşai müdahalede bulunulmamasına karar verildi.

Mehmet DURMAZ
Kadastro Teknisyeni

ASLI GIBİDİR
SİNAN KOCA
BÖLGE KURULU MÜDÜRÜ



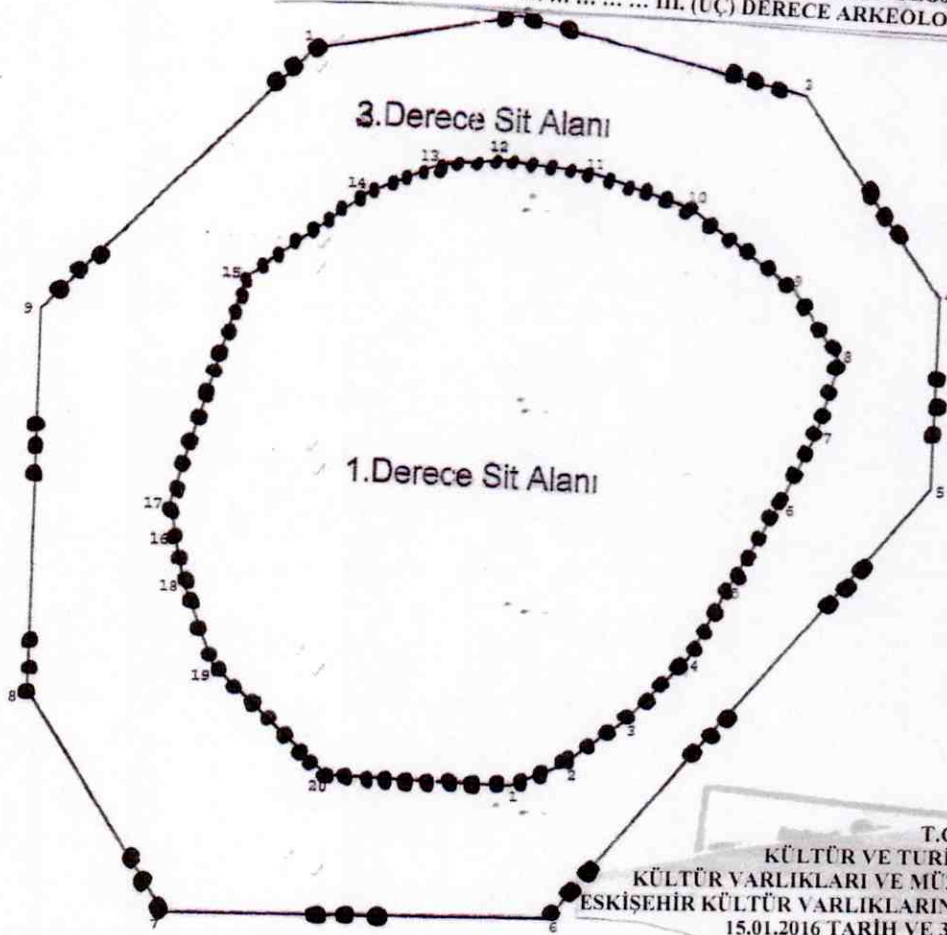
İli : Afyonkarahisar
İlçe : Sultan dağı, AFYONKARAHİSAR İLİ, SULTANDAĞI İLÇESİ, PAZARALTI MAHALLESİ VE YEŞİLCİFTLİK KASABASI
Mah. : Yeşilçiftlik
Pafta : 13.13.E
Ada : -
Parsel : 6134, 6135, 6136, 6137, 6138, 6139, 6052, 6301, 6143, 6144, 6145, 6146
ERİKÇİ TARLASI HÖYÜK
..... I. (BİR) DERECE ARKEOLOJİK SİT SINIRI
..... III. (ÜÇ) DERECE ARKEOLOJİK SİT SINIRI

Sit sınırları tarafımızca belirlenmiştir.

Cemil DURMANLIOĞLU
Arkeolog

Mehmet GARİPCİN
Arkeolog

30.03.2015
Mehmet DURMAZ
Yardımcı Teknisyeni



T.C.
KÜLTÜR VE TURİZM BAKANLIĞI
KÜLTÜR VARLIKLARI VE MÜZELER GENEL MÜDÜRLÜĞÜ
ESKİŞEHİR KÜLTÜR VARLIKLARINI KORUMA BÖLGE KURULU'NUN
15.01.2016 TARİH VE 3801 SAYILI KARARI
EKİDİR.

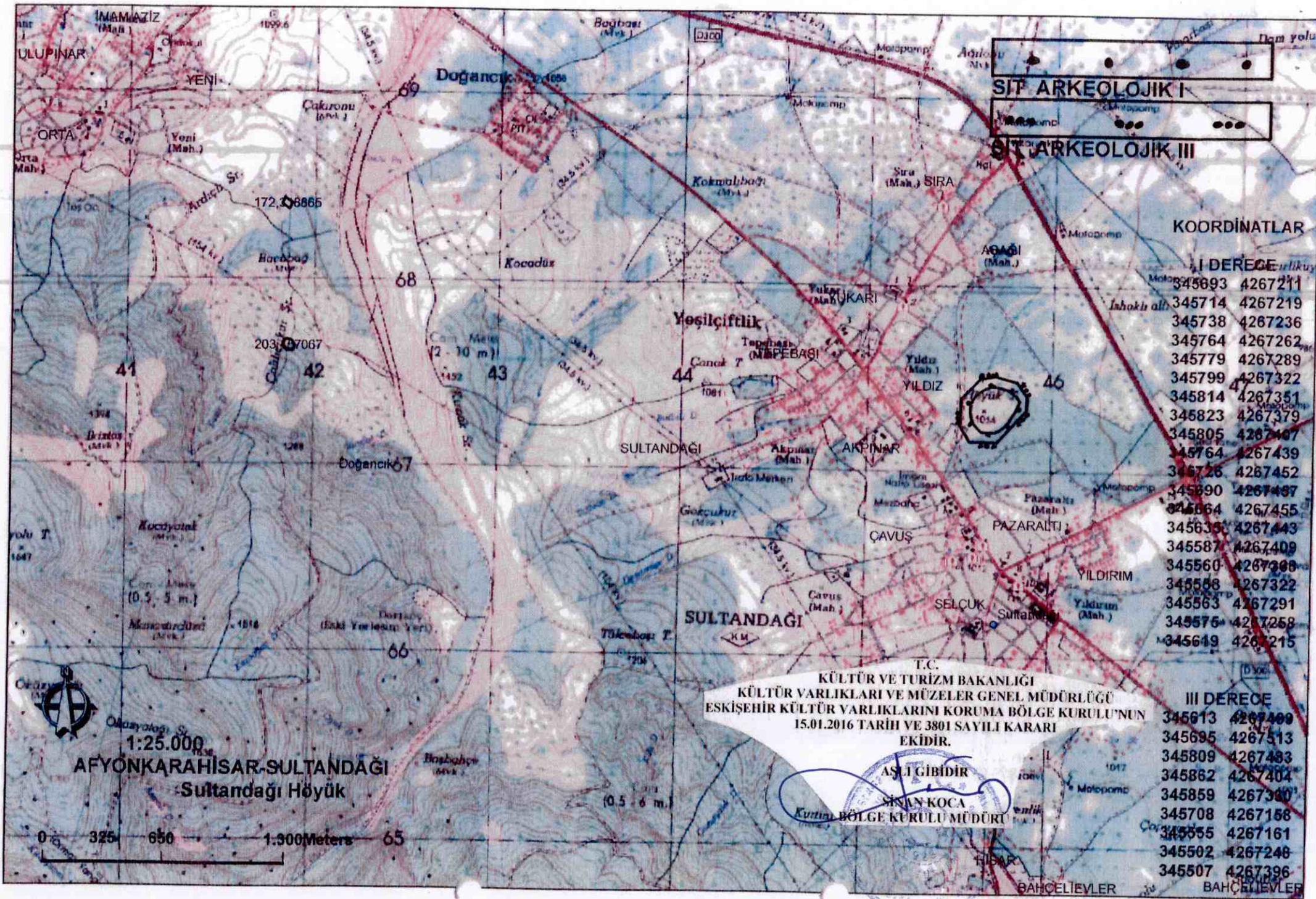
NoktaNo	Y	X
S1/1	15677.636	14217.473
S1/2	15698.343	14226.219
S1/3	15721.727	14244.068
S1/4	15746.790	14270.986
S1/5	15760.821	14298.510
S1/6	15779.636	14332.211
S1/7	15793.596	14361.734
S1/8	15801.593	14390.045
S1/9	15782.602	14417.392
S1/10	15740.476	14447.917
S1/11	15702.027	14459.556
S1/12	15665.863	14463.270
S1/13	15639.944	14460.343
S1/14	15611.383	14447.314
S1/15	15564.615	14411.615
S1/16	15541.228	14309.691
S1/17	15538.730	14323.614
S1/18	15544.833	14292.805
S1/19	15558.006	14260.245
S1/20	15603.522	14218.832
S3/1	15587.394	14502.507
S3/2	15668.863	14519.427
S3/3	15783.889	14493.505
S3/4	15839.686	14416.426
S3/5	15839.327	14342.348
S3/6	15694.521	14165.028
S3/7	15541.474	14162.570
S3/8	15485.391	14247.645
S3/9	15485.110	14395.766

ASLI GİBİDİR
SİNAN KOCA
BÖLGE KURULU MÜDÜRÜ

30.03.2015
Mehmet DURMAZ

Cemil DUMANOĞLU
Arkeolog

Mehmet GARİPCİN
Arkeolog



SIT ARKEOLOJIK I

SIT ARKEOLOJIK III

KOORDİNATLAR

I DERECE

345693	4267211
345714	4267219
345738	4267236
345764	4267262
345779	4267289
345799	4267322
345814	4267351
345823	4267379
345805	4267407
345764	4267439
345726	4267452
345890	4267457
345864	4267455
345835	4267443
345887	4267409
345560	4267300
345558	4267322
345563	4267291
345575	4267258
345619	4267215

III DERECE

345613	4267409
345695	4267513
345809	4267483
345862	4267404
345859	4267360
345708	4267156
345555	4267161
345502	4267246
345507	4267396

T.C.
KÜLTÜR VE TURİZM BAKANLIĞI
KÜLTÜR VARLIKLARI VE MÜZELER GENEL MÜDÜRLÜĞÜ
ESKİŞEHİR KÜLTÜR VARLIKLARINI KORUMA BÖLGE KURULU'NUN
15.01.2016 TARİHİ VE 3801 SAYILI KARARI
EKİDİR.

AŞLI GİBİDİR

SİSİN KOCA

Kültür BÖLGE KURULU MÜDÜRÜ

AVRUPA KONSEYİ		DOĞAL VE KÜLTÜREL VARLIKLARI KORUMA ENVANTERİ D.K.V.K.E.		SİT	ENVANTER No.
TÜRKİYE		KÜLTÜR VARLIKLARI VE MÜZELER GENEL MÜDÜRLÜĞÜ			HARİTA NO:
İLİ: AFYONKARAHİSAR	İLÇE: SULTANDAĞI	MAHALLE,KÖY PAZARALTI MH. YEŞİLÇİFTLİK KASABASI	PAFTA: ADA: PARSELLER: I.Derece : 14.12.G Pafta, 97 Ada, 37, 38, 39, 40, 41, 42 Parseller ile 13.13.E Pafta, 6301, 6134 ve 6135 Parseller. III. Derece : 14.12.G Pafta, 97 Ada, 36, 37, 38, 39, 42, 1, 7, 14, 15 Parseller ile 13.13.E Pafta, 6301, 6143, 6144, 6145, 6146, 6052, 6139, 6138, 6137, 6136, 6135, 6134. Parseller.		
ADI: ERİKÇİ TARLASI HÖYÜK					

GENEL TANIM: Afyonkarahisar İli, Sultandağı İlçesi, İlçe Merkezi ile Yeşilçiftlik Kasabası arasında İlçe merkezinin 400 metre kuzeyinde, yaklaşık olarak 260 m çapında ve 20 m yüksekliğindeki höyük yerleşimdir. Erken Tunç Çağından Klasik Çağlara kadar iskan görmüştür.

ŞİMDİKİ TEHLİKELER: Tarımsal faaliyetler.

ŞİMDİKİ DURUMU:

SİT POTANSİYELİ: Arkeolojik Sit.

ŞİMDİKİ KORUMA: Korumasız

ÖNERİLEN KORUMA: Yerel Yönetimlerce Korunması.

YAYIN DİZİNİ:--

GÖZLEMLER:

KORUMA DERECESESİ:
I.(Bir) ve III.(Üç) Derece Arkeolojik Sit.

HAZIRLAYANLAR 29.05.2015

Mehmet GARİPOĞLU Arkeolog

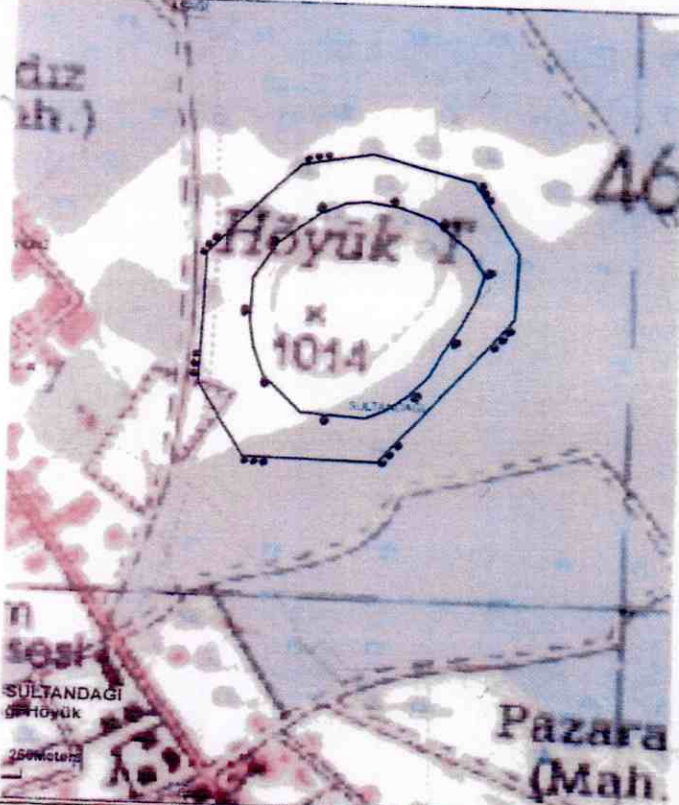
Cemil DUMANLIOĞLU Arkeolog

KONTROL EDEN: 29.05.2015
Mevlüt ÜYÜMEZ Müze Müdürü

KURUL ONAYI:

REVİZYON:


HARİTA VE FOTOĞRAFLAR:



T.C.
KÜLTÜR VE TURİZM BAKANLIĞI
KÜLTÜR VARLIKLARI VE MÜZELER GENEL MÜDÜRLÜĞÜ
ESKİŞEHİR KÜLTÜR VARLIKLARINI KORUMA BÖLGE KURULU'NUN
15.01.2016 TARİH VE 3801 SAYILI KARARI
EKİDİR.

ASLA GİBİDİR

SİNAN KOCA
BÖLGE KURULU MÜDÜRÜ



AFYONKARAHİSAR İLİ, SULTANDAĞI İLÇESİ, PAZARALTI MAHALLESİ VE YEŞİLÇİFTLİK KASABASI
ERİKÇİ TARLASI HÖYÜK
I.(BİR) VE III. (ÜÇ) DERECE ARKEOLOJİK SİT ALANINDA KALAN PARSELLERİN LİSTESİ

İLÇE/KÖY	ADA	PARSEL	BEYANLAR HANESİNE YAZILACAK ŞERH
			"Bir Bölümü III.(Üç) Derece Arkeolojik Sit alanında kalmaktadır"
Afyonkarahisar İli, Sultandağı İlçesi, Pazaraltı Mahallesi	97	1	"Bir Bölümü III.(Üç) Derece Arkeolojik Sit alanında kalmaktadır"
Afyonkarahisar İli, Sultandağı İlçesi, Pazaraltı Mahallesi	97	7	"Bir Bölümü III.(Üç) Derece Arkeolojik Sit alanında kalmaktadır"
Afyonkarahisar İli, Sultandağı İlçesi, Pazaraltı Mahallesi	97	14	"Bir Bölümü III.(Üç) Derece Arkeolojik Sit alanında kalmaktadır"
Afyonkarahisar İli, Sultandağı İlçesi, Pazaraltı Mahallesi	97	15	"Bir Bölümü III.(Üç) Derece Arkeolojik Sit alanında kalmaktadır"
Afyonkarahisar İli, Sultandağı İlçesi, Pazaraltı Mahallesi	97	36	"Bir Bölümü III.(Üç) Derece Arkeolojik Sit alanında kalmaktadır"
			"Bir Bölümü I.(Bir) ve III.(Üç) Derece Arkeolojik Sit alanında kalmaktadır"
Afyonkarahisar İli, Sultandağı İlçesi, Pazaraltı Mahallesi	97	42	"Bir Bölümü I.(Bir) ve III.(Üç) Derece Arkeolojik Sit alanında kalmaktadır"
			"Tamamı I.(Bir) ve III.(Üç) Derece Arkeolojik Sit alanında kalmaktadır"
Afyonkarahisar İli, Sultandağı İlçesi, Pazaraltı Mahallesi	97	37	"Tamamı I.(Bir) ve III.(Üç) Derece Arkeolojik Sit alanında kalmaktadır"
Afyonkarahisar İli, Sultandağı İlçesi, Pazaraltı Mahallesi	97	38	"Tamamı I.(Bir) ve III.(Üç) Derece Arkeolojik Sit alanında kalmaktadır"
			"Tamamı I.(Bir) Derece Arkeolojik Sit alanında kalmaktadır"
Afyonkarahisar İli, Sultandağı İlçesi, Pazaraltı Mahallesi	97	39	"Tamamı I.(Bir) Derece Arkeolojik Sit alanında kalmaktadır"
Afyonkarahisar İli, Sultandağı İlçesi, Pazaraltı Mahallesi	97	40	"Tamamı I.(Bir) Derece Arkeolojik Sit alanında kalmaktadır"
Afyonkarahisar İli, Sultandağı İlçesi, Pazaraltı Mahallesi	97	41	"Tamamı I.(Bir) Derece Arkeolojik Sit alanında kalmaktadır"
			"Bir Bölümü I.(Bir) ve III.(Üç) Derece Arkeolojik Sit alanında kalmaktadır"
Afyonkarahisar İli, Sultandağı İlçesi, Yeşilçiftlik Kasabası		6136	"Bir Bölümü I.(Bir) ve III.(Üç) Derece Arkeolojik Sit alanında kalmaktadır"
Afyonkarahisar İli, Sultandağı İlçesi, Yeşilçiftlik Kasabası		6137	"Bir Bölümü I.(Bir) ve III.(Üç) Derece Arkeolojik Sit alanında kalmaktadır"
Afyonkarahisar İli, Sultandağı İlçesi, Yeşilçiftlik Kasabası		6138	"Bir Bölümü I.(Bir) ve III.(Üç) Derece Arkeolojik Sit alanında kalmaktadır"
Afyonkarahisar İli, Sultandağı İlçesi, Yeşilçiftlik Kasabası		6139	"Bir Bölümü I.(Bir) ve III.(Üç) Derece Arkeolojik Sit alanında kalmaktadır"
Afyonkarahisar İli, Sultandağı İlçesi, Yeşilçiftlik Kasabası		6052	"Bir Bölümü I.(Bir) ve III.(Üç) Derece Arkeolojik Sit alanında kalmaktadır"
Afyonkarahisar İli, Sultandağı İlçesi, Yeşilçiftlik Kasabası		6144	"Bir Bölümü I.(Bir) ve III.(Üç) Derece Arkeolojik Sit alanında kalmaktadır"
Afyonkarahisar İli, Sultandağı İlçesi, Yeşilçiftlik Kasabası		6145	"Bir Bölümü I.(Bir) ve III.(Üç) Derece Arkeolojik Sit alanında kalmaktadır"
Afyonkarahisar İli, Sultandağı İlçesi, Yeşilçiftlik Kasabası		6146	"Bir Bölümü I.(Bir) ve III.(Üç) Derece Arkeolojik Sit alanında kalmaktadır"
			"Bir Bölümü I.(Bir) ve III.(Üç) Derece Arkeolojik Sit alanında kalmaktadır"
Afyonkarahisar İli, Sultandağı İlçesi, Yeşilçiftlik Kasabası		6134	"Bir Bölümü I.(Bir) ve III.(Üç) Derece Arkeolojik Sit alanında kalmaktadır"
Afyonkarahisar İli, Sultandağı İlçesi, Yeşilçiftlik Kasabası		6135	"Bir Bölümü I.(Bir) ve III.(Üç) Derece Arkeolojik Sit alanında kalmaktadır"
			"Tamamı I.(Bir) ve III.(Üç) Derece Arkeolojik Sit alanında kalmaktadır"
Afyonkarahisar İli, Sultandağı İlçesi, Yeşilçiftlik Kasabası		6301	"Tamamı I.(Bir) ve III.(Üç) Derece Arkeolojik Sit alanında kalmaktadır"
			"Tamamı III.(Üç) Derece Arkeolojik Sit alanında kalmaktadır"
Afyonkarahisar İli, Sultandağı İlçesi, Yeşilçiftlik Kasabası		6143	"Tamamı III.(Üç) Derece Arkeolojik Sit alanında kalmaktadır"