



T.C.

KÜLTÜR VE TURİZM BAKANLIĞI
İZMİR 2 NUMARALI KÜLTÜR VARLIKLARINI
KORUMA BÖLGE KURULU
KARAR

TOPLANTI TARİHİ VE NO : 25.12.2015-252

45.07/493

KARAR TARİHİ VE NO : 25.12.2015-6066

Toplantı Yeri
İZMİR

Manisa ili Salihli ilçesi Delibaşlı Mahallesinde Manisa Müze Müdürlüğü Uzmanlarınca tespiti yapılan tümülüsün 3386-5226 sayılı yasa ile değişik 2863 sayılı yasa kapsamında Arkeolojik sit niteliği taşıması nedeniyle taşınmazın tesciline ilişkin Kurul Müdürlüğü uzmanlarınca 2863 sayılı yasanın 7.maddesi kapsamında gerekli işlemlerin yapılarak hazırlanacak bilgi ve belgelerin koruma bölge kuruluna iletilmesi talebine ilişkin İzmir 2 Numaralı Kültür Varlıklarını Koruma Bölge Kurulunun 08.05.2015 tarihli ve 5165 sayılı kararı ; İzmir 2 Numaralı Kültür Varlıklarını Koruma Bölge Kurulu Müdürlüğünün 09.11.2015 tarihli ve 3293 sayılı yazısı ve eki kurum görüşü haritası, 2863 sayılı Kanunun 7. Maddesi gereği iletilen kurum görüşleri; Kurul Müdürlüğü uzmanlarınca hazırlanan 23.12.2015 tarihli ve 1267 sayılı ile kayıtlı rapor okundu, ekleri incelendi, yapılan görüşmeler sonunda;

Manisa ili Salihli ilçesi Delibaşlı Mahallesi Kapıkaya mevkiinde tapunun 1 pafta 13 parsel numaralı taşınmazında yer alan Tümülüsün kararımız eki 1/5000 ölçekli paftada işaretlenen şekli ve “Yeldeğirmenitepe Tümülüsü” adı ile I (birinci) Derece Arkeolojik sit olarak tescil edilmesine, ekli tescil fişinin uygun olduğuna, karar verildi.



T.C.

KÜLTÜR VE TURİZM BAKANLIĞI
İZMİR 2 NUMARALI KÜLTÜR VARLIKLARINI
KORUMA BÖLGE KURULU
KARAR

TOPLANTI TARİHİ VE NO : 25.12.2015-252

45.07/493

KARAR TARİHİ VE NO : 25.12.2015-6067

Toplantı Yeri
İZMİR

Manisa ili Salihli ilçesi Delibaşlı Mahallesi Kapıkaya mevkiinde tapunun 1 pafta 13 parsel numaralı taşınmazında yer alan İzmir2 Numaralı Kültür Varlıklarını Koruma Bölge Kurulunun 25.12.2015 tarihli ve 6066 Sayılı Kararı ile I. (birinci) Derece Arkeolojik Sit olarak sınırları belirlenen alanın Geçiş Dönemi Koruma Esasları ve Kullanma Koşullarının belirlenmesi gerektiğine ilişkin Kurul Müdürlüğü uzmanlarınca hazırlanan 23.12.2015 tarihli ve 1267 sayı ile kayıtlı rapor okundu, ekleri incelendi, yapılan görüşmeler sonunda;

Manisa ili Salihli ilçesi Delibaşlı Mahallesi Kapıkaya mevkiinde tapunun 1 pafta 13 parsel numaralı taşınmazında yer alan ve İzmir II Numaralı Kültür Varlıklarını Koruma Bölge Kurulunun 25.12.2015 tarihli ve 6066 Sayılı Kararı ile I. (birinci) Derece Arkeolojik Sit olarak sınırlarının belirlenen alanda yer alan taşınmazlara ilişkin Geçiş Dönemi Koruma Esasları ve Kullanma Koşullarının:

I. (birinci) Derece Arkeolojik Sit Sınırları içerisinde ;

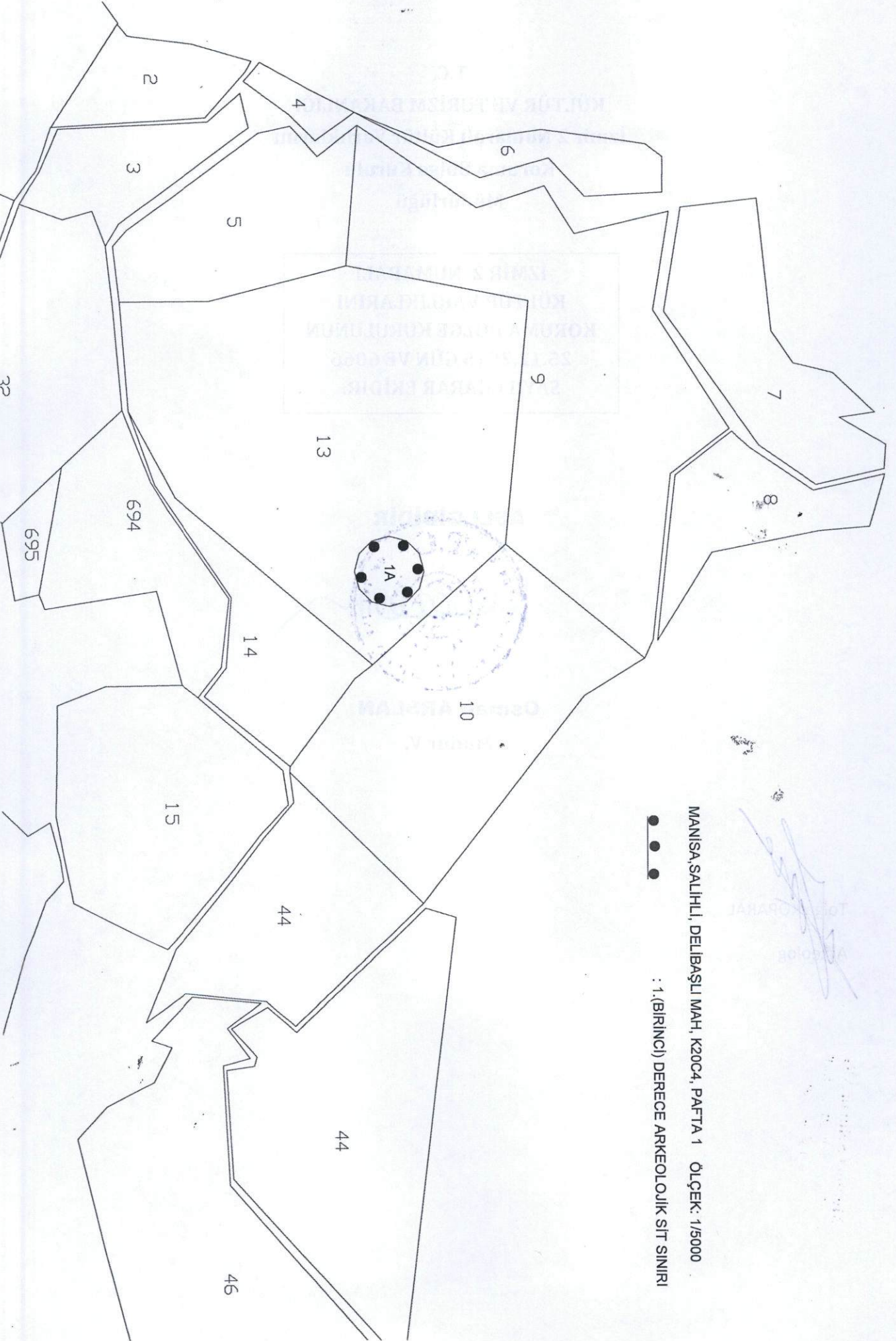
“-Bilimsel amaçlı kazıların dışında hiçbir kazı yapılamaz.

- Resmi ve özel kuruluşlarca zorunlu durumlarda yapılacak altyapı uygulamaları için Müze Müdürlüğü'nün ve varsa Kazı Başkanının görüşüyle talep; Koruma Bölge Kurulunda değerlendirilmeden herhangi bir uygulamaya gidilemez.

-Taş, toprak, kum vb. alınamaz, kireç, taş, tuğla, mermer, kum, maden vb. ocaklar açılmaz, toprak, cüruf, çöp, sanayi atığı ve benzeri malzeme dökülemez.

-Ağaçlandırmaya gidilemez.” olarak belirlenmesine,

- 648 sayılı KHK ile 5226-3386 sayılı Kanun ile değişik 2863 sayılı Yasanın 17. maddesi gereği hazırlanacak koruma amaçlı imar planının değerlendirilmek üzere Kurulumuza iletilmesi gerektiğine, karar verildi.



MANİSA, SALIHLI, DELİBAŞLI MAH, K20C4, PAFTA 1 ÖLÇEK: 1/5000



: 1.(BİRİNCİ) DERECE ARKEOLOJİK SİT SINIRI


TOPLA
YERİ
SINIRI


| | | | | | | |
|--|--|----------------------------|----------------------------------|---|-------------------|--------|
| AVRUPA KONSEYİ | KÜLTÜREL VARLIKLARI KÜLTÜR GENEL MÜDÜRLÜĞÜ | K.V.K.E. | SİT | ENVANTER NO | 4 5 . 0 7 / 4 9 3 | |
| TÜRKİYE | KÜLTÜR VARLIKLARI VE MÜZELER GENEL MÜDÜRLÜĞÜ | | | HARİTA NO | | |
| İLİ : Manisa | İLÇESİ : Salihli | MAHALLE - KÖY VEYA MEVKİL: | Delibaş Mahallesi KapıkayaMevkii | KADASTRO PAFTA : | ADA | PARSEL |
| | | | | 1 | | 13 |
| ADI : Yeldeğirmeni Tepe Tümülüsü | | | | | | |
| GENEL TANIM : Demirköprü Baraj gölünün güneybatısında Demirci Salihli devlet yolunun hemen güneyinde yer alan yel değirmeni tepe üzerinde kapıkaya mevkiinde yer aldığı görülmektedir | | | | | | |
| ŞİMDİKİ TEHLİKELER : Kaçak Kazılar | | | | | | |
| ŞİMDİKİ DURUM : Palamutluk | | | | | | |
| SİT POTANSİYELİ : I (birinci) Derece Arkeolojik sit | | | | KORUMA DERECESİ | | |
| ŞİMDİKİ KORUMA : Yok. | | | | HAZIRLAYANLAR : .../.../2015 Tolga KOPARAL Arkeolog Mehmet Selman ARI Kül. Tur. Uzm. Ş. Plancısı | | |
| ÖNERİLEN KORUMA : ilgili yerel yönetim ve güvenlik birimince alanın sık sık kontrolünün yapılması ve yerel halkın konuya ilişkin bilgilendirilmesi korumaya ilişkin ivedilikle alınması gereken önlemlerdir. | | | | KONTROL EDEN : Osman ARSLAN Müdür V. KORUMA KURULU KARARLARI | | |
| YAYIN DİZİSİ | | | | REVİZYON : KORUMA KURULU ONAYI | | |
| GÖZLEMLER : Manisa Müze Müdürlüğü uzmanlarınca yapılan tespitlerde kaçak kazı sonucu ortaya çıkarılan tümülüsün iç kısım genişliğinin yaklaşık 2,20 *2,20 m ölçülerinde kare plana yakın bir mezar odasına sahip olduğu açıkta olan bölümünde kesme taş işçilikli duvarlardan üç sıra görüldüğü duvarın üst kısmı ve tavanının korunmadığı görülmektedir. Tümülüs üzerinde ivedilikle resmi bir kazı çalışması gerçekleştirilmesi gerekmektedir. | | | | | | |

HARİTALAR



FOTOĞRAFLAR





T.C.
KÜLTÜR VE TURİZM BAKANLIĞI
İzmir 2 Numaralı Kültür Varlıklarını
Koruma Bölge Kurulu
Müdürlüğü

İZMİR 2 NUMARALI
KÜLTÜR VARLIKLARINI
KORUMA BÖLGE KURULUNUN
25.12.2015 GÜN VE 6066
SAYILI KARAR EKİDİR.



Osmân ARSLAN
Müdür V.

Tolga KOPARAL
Arkeolog