

T.C.
KÜLTÜR VE TURİZM BAKANLIĞI
ESKİŞEHİR KÜLTÜR VARLIKLARINI KORUMA BÖLGE KURULU

KARAR

Toplantı Tarih ve no: 19.02.2016 - 186
Karar Tarih ve no : 19.02.2016 - 3876

Toplantı Yeri
ESKİŞEHİR

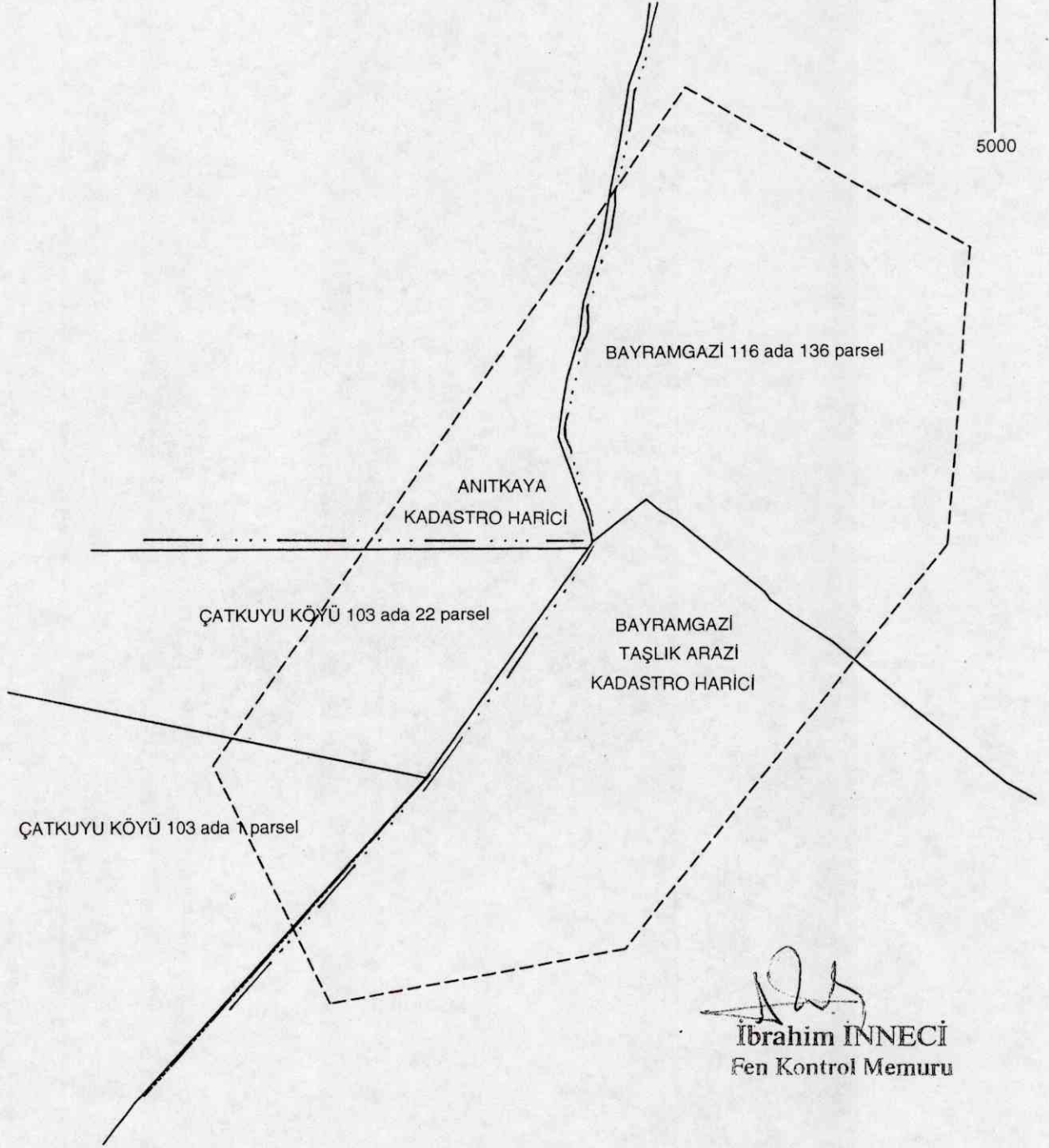
Afyonkarahisar İli, Merkez, Köprülü ve Bayramgazi köyleri sınırları dahilinde ve Sinanpaşa İlçesi, Çatkuyu köyü, tapunun 103 ada, 22 parselinde tespit edilen Milli Mücadele döneminden kalma Resulbaba siperlerinin tescil edilmesi talebini Afyonkarahisar Valiliğinin (İl Kültür ve Turizm Müdürlüğü) 14.10.2015 gün ve 16586271-165/3902 sayılı yazısı ve eki, Müze Müdürlüğü uzmanlarının 05.10.2015 tarihli raporu, Afyonkarahisar Valiliği'nin (Kadastro Müdürlüğü) 12.01.2016 gün ve 84082599- 170.03.01/E.74528 sayılı yazısı ve ekleri, kurum görüşlerinin iletildiği yazılar ve 12.02.2016 gün ve 1585 sayılı sunuş raporu okundu, tescil fişi, fotoğrafları ve dosyası incelendi, yapılan görüşmeler sonunda;

Afyonkarahisar İli, Merkez, Köprülü ve Bayramgazi köyleri sınırları dahilinde ve Sinanpaşa İlçesi, Çatkuyu köyü, tapunun 103 ada, 22 parselinde tespit edilen Milli Mücadele Döneminden kalma Resulbaba siperlerinin kararımız eki 1/5000 ölçekli sit paftası, 1/25000 ölçekli sit paftası, 1/5000 ölçekli 2 adet kadastral pafta ve 1/5000 ölçekli kroki doğrultusunda “Tarihi Sit” olarak tescilinin ve hazırlanan tescil fişinin uygun olduğuna; söz konusu alanda Kurulumuzdan izinsiz herhangi bir fiziki ve inşai müdahalede bulunulmamasına karar verildi.

AFYONKARAHİSAR İLİ, MERKEZ İLÇESİ, KÖPRÜLÜ VE BAYRAMGAZİ
KÖYLERİ SINIRLARI VE SİNANPAŞA İLÇESİ ÇATKUYU KÖYÜ
SINIRLARI DAHİLİNDE RESULBABA SİPERLERİ
TARİHİ SİT SINIRI

İli : Afyonkarahisar
İlçesi : Merkez
Köyü : Bayramgazi
Anıtkaya
İlçesi : Sinanpaşa / Çatkuyu

5000



(Signature)
İbrahim INNECİ
Fen Kontrol Memuru

----- SİT SINIRI
----- Gelişme alanı sınırı

T.C.
KÜLTÜR VE TURİZM BAKANLIĞI
KÜLTÜR VARLIKLARI VE MÜZELER GENEL MÜDÜRLÜĞÜ
ESKİŞEHİR KÜLTÜR VARLIKLARINI KORUMA BÖLGE KURULU'NUN
19.02.2016 TARİHİ VE 3876 SAYILI KARARI


EKİDİR. ASLI GİBİDİR

SİNAN KOCA
BÖLGE KURULU MÜDÜRÜ



AFYONKARAHİSAR İLİ, MERKEZ İLÇESİ, KÖPRÜLÜ VE BAYRAMGAZİ
KÖYLERİ SINIRLARI VE SİNANPAŞA İLÇESİ ÇATKUYU KÖYÜ
SINIRLARI DAHİLİNDE RESULBABA SİPERLERİ
TARİHİ SİT SINIRI

T.C.
KÜLTÜR VE TURİZM BAKANLIĞI
KÜLTÜR VARLIKLARI VE MÜZELER GENEL MÜDÜRLÜĞÜ
ESKİŞEHİR KÜLTÜR VARLIKLARINI KORUMA BÖLGE KURULU'NUN
19.02.2016 TARİH VE 3876 SAYILI KARARI
EKİDİR. ASLİ GİBİDİR



SIT_TARIHI

Çatkuyu

SİNANPAŞA

AFYONKARAHİSAR

Bayramgazi

İğdeli



1:5.000

AFYONKARAHİSAR-MERKEZ
Bayramgazi Resulbaba Tepe Siperleri

0 65 130 260Meters

KOORDİNATLAR

Resulbaba Tepe Siperleri

269378	4306654
269346	4306419
269081	4306109
268846	4306075
268761	4306268
269047	4306644
269155	4306789
268293	4306749

AFYONKARAHİSAR İLİ, MERKEZ İLÇESİ, KÖPRÜLÜ VE BAYRAMGAZİ
KÖYLERİ SINIRLARI VE SINANPAŞA İLÇESİ ÇATKUYU KÖYÜ
SINIRLARI DAHİLİNDE RESULBABA SİPERLERİ
TARİHİ SİT SINIRI

Eşekoburu Siperleri

T.C.
KÜLTÜR VE TURİZM BAKANLIĞI
KÜLTÜR VARLIKLARI VE MÜZELER GENEL MÜDÜRLÜĞÜ
ESKİŞEHİR KÜLTÜR VARLIKLARINI KORUMA BÖLGE KURULU'NUN
19.02.2016 TARİH VE 3876 SAYILI KARARI
EKİDİR ASLI GİBİDİR

SİNAN KOCA
BÖLGE KURULU MÜDÜRÜ



1:25.000

AFYONKARAHİSAR-MERKEZ
Bayramgazi Siperleri

0 330 660 1.320Meters

KOORDİNATLAR

Güneykuyu Siperleri

268448 4304269
268561 4304350
268891 4304436
269333 4304642
269481 4304612
269568 4304616
269642 4304597
269625 4304540
269530 4304513
269348 4304479
268872 4304081
268759 4304043
268472 4304104

Eşekoburu Siperleri

267800 4305628
267877 4305755
268051 4305744
268131 4305636
268078 4305480
267877 4305501

Resulbaba Tepe Siperleri

269378 4306654
269346 4306419
269081 4306109
268846 4306075
268761 4306268
269047 4306644
269155 4306789
268293 4306749

**AFYONKARAHİSAR İLİ, MERKEZ,
KÖPRÜLÜ VE BAYRAMGAZİ KÖYLERİ,
RESULBABA SİPERLERİ TARİHİ SİTİ**

TARİHİ SİT SINIRI

6223
1569-62

Anıtlı Köyü
Tesc. Harici Alan
Sinanpaşa İlçesi
Gökçuyu Köyü
Ada: 103 Parsel: 22

Gökçuyu
Ada
103
Parsel
L
Orman

82
1567-5

215
1568,85

Pınarlı Çal Devlet Ormanı
136

Pınarlı Çal Devlet Ormanı
136

**ESKİŞEHİR KÜLTÜR VARLIKLARINI
KORUMA BÖLGE KURULU'NUN
19.02.2016 TARİH VE 3876 SAYILI KARARI
EKİDİR.**


ASLI GİBİDİR

Sinan KOCA
Bölge Kurulu Müdürü

14.05.16

AVRUPA KONSEYİ		DOĞAL VE KÜLTÜREL VARLIKLARI KORUMA ENVANTERİ D.K.V.K.E.		SİT	ENVANTER No.
TÜRKİYE		KÜLTÜR VARLIKLARI VE MÜZELER GENEL MÜDÜRLÜĞÜ			HARİTA NO:
İLİ: AFYONKARAHİSAR	İLÇE: MERKEZ <i>Sınanpaşa İlçesi</i>	MAHALLE,KÖY ÇATKUYU BAYRAMGAZİ	PAFTA: ADA: PARSELLER: Çatkuyu: 103 Ada, 22 Parsel Bayramgazi: Tescil Harici		
ADI: RESULBABA TEPE SİPERLERİ					
GENEL TANIM: Afyonkarahisar İli, Merkez, Köprülü ve Bayramgazi Köyleri sınırları dahilinde, Bayramgazi Köyü'nün yaklaşık 3 km güneybatısında dağlık bir alanda yer almaktadır. Resulbaba Tepesinin zirvesinde ve eteklerinde yer yer hendek kazılarak, ana kaya olan noktalarda ise toplama taşlarla oluşturulmuştur. Hendeklerin içi erozyon ile dolmuştur. Milli Mücadele Döneminde Yunan İşgal Kuvvetlerince yapıldığı düşünülmektedir.					
ŞİMDİKİ TEHLİKELER: Erozyon, Madencilik Faaliyetleri.					
ŞİMDİKİ DURUMU: Hendeklerin içi erozyon ile dolmuştur					
SİT POTANSİYELİ: Tarihi Sit			KORUMA DERECEŚİ:		
ŞİMDİKİ KORUMA: Korumasız			HAZIRLAYANLAR 05.10.2015		
ÖNERİLEN KORUMA: Yerel Yönetimlerce Korunması.			Mehmet GARİPCİN <i>[Signature]</i> Arkeolog		
YAYIN DİZİNİ:--			Mehmet AKBAŞ <i>[Signature]</i> Arkeolog		
GÖZLEMLER:			KONTROL EDEN: 05.10.2015		
			Mevlüt ÜYÜMEZ <i>[Signature]</i> Müze Müdürü		
			KURUL ONAYI: <i>[Signature]</i>		
			REVİZYON:		

HARİTA VE FOTOĞRAFLAR:



T.C.
KÜLTÜR VE TURİZM BAKANLIĞI
KÜLTÜR VARLIKLARI VE MÜZELER GENEL MÜDÜRLÜĞÜ
ESKİŞEHİR KÜLTÜR VARLIKLARINI KORUMA BÖLGE KURULU'NUN
19.02.2016 TARİH VE 3876 SAYILI KARARI

EKİDİR

ASLI GİBİDİR
SİNAN KQCA
BÖLGE KURULU MÜDÜRÜ

