

**T.C.**  
**KÜLTÜR VE TURİZM BAKANLIĞI**  
**ESKİŞEHİR KÜLTÜR VARLIKLARINI KORUMA BÖLGE KURULU**

**KARAR**

**Toplantı Tarih ve no:** 19.02.2016 - 186

**Karar Tarih ve no :** 19.02.2016 - 3897

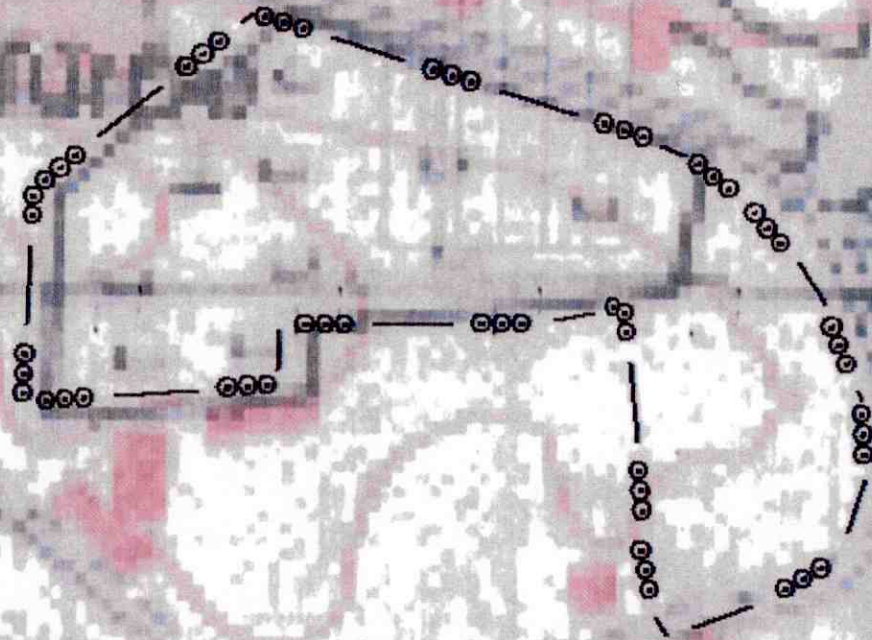
**Toplantı Yeri**  
**ESKİŞEHİR**

Afyonkarahisar İli, Emirdağ İlçesi, Adayazı Köyü'nde yer alan tescilli Mezarlık ve Nekropol sit sınırlarının sayısallaştırılması ve sit isminin "Adayazı Mezarlık ve Nekropolü" olarak güncellenmesi konusunda hazırlanan bilgi ve belgelerin değerlendirilmesi istemine ilişkin Kurul Müdürlüğü uzmanlarının 14.04.2014 tarihli yerinde inceleme raporu, ilgili kurum görüşlerinin iletildiği yazılar, Enerji ve Tabii Kaynaklar Bakanlığının (Maden İşleri Genel Müdürlüğü) 13.07.2015 tarih, 20913469-101.29.02-254354 sayılı yazısı, Afyonkarahisar Valiliğinin (Kadastro Müdürlüğü Emirdağ Kadastro Birimi) 11.01.2016 tarih, 61684567-170.03.01/E.67928 sayılı yazısı, 08.02.2016 tarih, 1404 sayılı dosya inceleme raporu okundu, koordinatlı sit sınırı paftası, sit sınırlarının aktarıldığı koordinatlı kadastral paftası, tescil fişi, fotoğrafları ve dosyası incelendi, yapılan görüşmeler sonucunda;

Afyonkarahisar İli, Emirdağ İlçesi, Adayazı Köyü'nde yer alan ve Eskişehir Kültür ve Tabiat Varlıklarını Koruma Kurulunun 24.11.2006 tarih, 1597 sayılı Kararı ile III.(Üç) Derece Arkeolojik Sit olarak tescilli ve Eskişehir Kültür ve Tabiat Varlıklarını Koruma Kurulu'nun 11.11.2008 tarih, 3211 sayılı Kararı ile 1/5000 ölçekli paftada belirlenen sit sınırlarının kadastral paftaya aktarıldığı şekliyle uygun bulunan Mezarlık ve Nekropol'e ilişkin "Adayazı Mezarlık ve Nekropolü" adıyla hazırlanan güncel tescil fişi, koordinatlı sit sınırı paftası ve sit sınırlarının aktarıldığı kadastral paftasının uygun olduğuna, söz konusu alanda Kültür Varlıklarını Koruma Yüksek Kurulu'nun Arkeolojik Sitler, Koruma ve Kullanma Koşulları'na ilişkin 05.11.1999 gün, 658 sayılı İlke Kararı'ndaki ilgili hükümlerin geçerli olduğuna ve söz konusu sit sınırlarına ilişkin Plansız Alanlar Tip İmar Yönetmeliğine göre hazırlanan geçiş dönemi koruma esasları ve kullanma koşullarının uygun olduğuna, alanda mevcut eski tarihli kaçak kazı çukurunun Müze Müdürlüğü uzmanları denetiminde ilgili idarece kapatılarak uygulama öncesi ve sonrasına ilişkin rapor ve fotoğrafların Kurul Müdürlüğüne iletilmesine, alanda gerekli güvenlik önlemlerinin artırılmasına ve Kurulumuzdan izinsiz herhangi bir fiziki ve inşai müdahalede bulunulmamasına karar verildi.



# KOORDİNATLI ARKEOLOJİK SİT SINIRI PAFTASI



|               |                                |
|---------------|--------------------------------|
| İl            | Afyonkarahisar                 |
| İlçe          | Emirdağ                        |
| Mah./Köy/Bel. | Adayazı Köyü                   |
| Mevkii/Mah.   |                                |
| Pafta         | J26-C4                         |
| Adı           | Adayazı Mezarlık ve Nekropolü  |
| Tür/Derece    | Arkeolojik Sit                 |
| Projeksiyon   | UTM 6 Derece                   |
| Datum         | 1950                           |
| Dilim No      | 36                             |
| Dom           | 33                             |
| Ölçek         | 1/Kroki                        |
| — ○○○         | III (Üç) Derece Arkeolojik Sit |

## KOORDİNATLAR

| Nokta No | Y          | X           |
|----------|------------|-------------|
| AY1      | 350571.680 | 4325143.476 |
| AY2      | 350755.434 | 4325087.946 |
| AY3      | 350794.556 | 4325072.917 |
| AY4      | 350824.797 | 4325049.319 |
| AY5      | 350845.285 | 4325025.588 |
| AY6      | 350865.481 | 4324993.026 |
| AY7      | 350882.642 | 4324949.032 |
| AY8      | 350884.689 | 4324917.058 |
| AY9      | 350868.017 | 4324868.419 |
| AY10     | 350843.601 | 4324853.714 |
| AY11     | 350783.101 | 4324832.731 |
| AY12     | 350775.940 | 4324848.867 |
| AY13     | 350766.944 | 4324887.119 |
| AY14     | 350771.077 | 4324888.008 |
| AY15     | 350764.415 | 4324942.596 |
| AY16     | 350760.776 | 4324995.533 |
| AY17     | 350752.650 | 4324995.374 |
| AY18     | 350737.859 | 4324992.070 |
| AY19     | 350717.425 | 4324988.846 |
| AY20     | 350697.137 | 4324988.037 |
| AY21     | 350592.746 | 4324987.477 |
| AY22     | 350590.008 | 4324989.430 |
| AY23     | 350587.418 | 4324988.584 |
| AY24     | 350584.821 | 4324970.626 |
| AY25     | 350585.921 | 4324955.353 |
| AY26     | 350457.261 | 4324944.763 |
| AY27     | 350457.261 | 4324944.763 |

T.C.  
KÜLTÜR VE TURİZM BAKANLIĞI  
KÜLTÜR VARLIKLARI VE MÜZELER GENEL MÜDÜRLÜĞÜ  
ESKİŞEHİR KÜLTÜR VARLIKLARINI KORUMA BÖLGE KURULU'NUN  
19.02.2016 TARİH VE 3897 SAYILI KARARI  
EKİDİR.



## HAZIRLAYANILAR

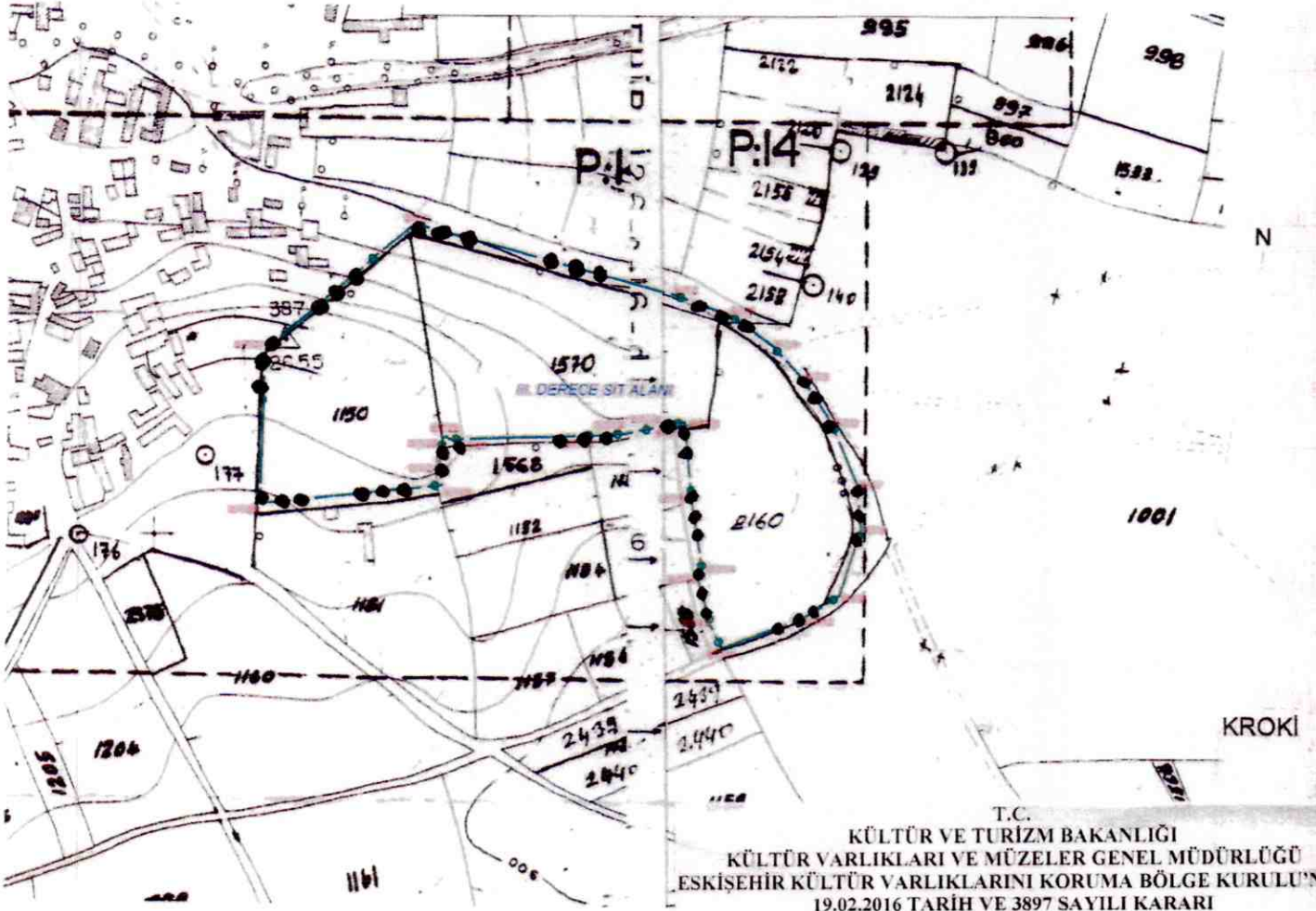
ÖZLEM GÖKAR DEMİRCİ  
HARİTA MÜHENDİSİ

NECDET BAYRAKTAR  
ARKEOLOG



L : AFYONKARAHİSAR  
LÇE : EMİRDAĞ  
KÖY/MAH. : ADAYAZI

AFYONKARAHİSAR İLİ EMİRDAĞ İLÇESİ ADAYAZI KÖYÜ  
ADAYAZI MEZARLIK VE NEKROPOLÜ  
..... III. (ÜÇ) DERECE ARKEOLOJİK SİT SINIRI



T.C.  
KÜLTÜR VE TURİZM BAKANLIĞI  
KÜLTÜR VARLIKLARI VE MÜZELER GENEL MÜDÜRLÜĞÜ  
ESKİŞEHİR KÜLTÜR VARLIKLARINI KORUMA BÖLGE KURULU'NUN  
19.02.2016 TARİH VE 3897 SAYILI KARARI  
EKİDİR.

ASLI GİBİDİR  
SİNAN KOCA  
BÖLGE KURULU MÜDÜRÜ

| NoktaNo | Y         | X          |
|---------|-----------|------------|
| SIT/1   | 610182.61 | 4326225.63 |
| SIT/2   | 610368.14 | 4326176.18 |
| SIT/3   | 610407.76 | 4326162.45 |
| SIT/4   | 610438.77 | 4326139.85 |
| SIT/5   | 610480.04 | 4326116.81 |
| SIT/6   | 610481.30 | 4326084.92 |
| SIT/7   | 610499.90 | 4326041.50 |
| SIT/8   | 610503.01 | 4326009.60 |
| SIT/9   | 610487.95 | 4325960.43 |
| SIT/10  | 610484.02 | 4325944.91 |
| SIT/11  | 610404.23 | 4325921.94 |
| SIT/12  | 610396.54 | 4325937.84 |
| SIT/13  | 610386.28 | 4325975.78 |
| SIT/14  | 610390.39 | 4325976.81 |
| SIT/15  | 610381.93 | 4326031.17 |
| SIT/16  | 610376.54 | 4326083.96 |
| SIT/17  | 610368.42 | 4326083.53 |
| SIT/18  | 610353.74 | 4326079.75 |
| SIT/19  | 610333.42 | 4326075.85 |
| SIT/20  | 610313.17 | 4326074.37 |
| SIT/21  | 610208.82 | 4326070.37 |
| SIT/22  | 610208.02 | 4326072.23 |
| SIT/23  | 610203.48 | 4326071.29 |
| SIT/24  | 610201.45 | 4326053.26 |
| SIT/25  | 610203.06 | 4326036.02 |
| SIT/26  | 610074.78 | 4326023.19 |
| SIT/27  | 610077.58 | 4326133.83 |

KOORDİNATLAR ED-50 30/3 SİSTEMDEDİR

Tarafımdan düzenlenmiştir 11/01/2016

Fatih KAHRAMAN  
Kadastro Teknisyeni



|                                    |   |                                |               |              |         |
|------------------------------------|---|--------------------------------|---------------|--------------|---------|
| AVRUPA KONSEYİ                     | KÜLTÜREL VARLIKLARI KORUMA ENVANTERİ K.V.K.E      |                                | SİT           | ENVANTER NO: |         |
| TÜRKİYE                            | ESKİŞEHİR KÜLTÜR VARLIKLARINI KORUMA BÖLGE KURULU |                                |               | HARİTA NO:   |         |
| İli: Afyonkarahisar                | İlçe: Emirdağ                                     | Mahalle veya Köy: Adayazı Köyü | Pafta: J26-C4 | Ada:         | Parsel: |
| Adı: Adayazı Mezarlık ve Nekropolü |   |                                |               |              |         |

**GENEL TANIM:** Afyonkarahisar İli, Emirdağ İlçesi, Adayazı Köyü'nün yaklaşık 1,5 km güneybatısında bulunmaktadır. Kuzeydoğu-Güneybatı yönünde yaklaşık 150 metre uzunluğunda uzanan ana kayanın kuzeybatı yönüne bakan cephesinde 3 adet mağara görünümüne mezar odası girişi mevcuttur. İnsan eliyle yapıldığı üzerindeki işçilikten belli olan mezar girişleri taş ve toprak ile dolmuştur. Dışarıdan görülebilen küçük açıklıklardan ve alanın etrafında yapılan yüzey incelemesinde herhangi bir seramik parçasına rastlanılmamıştır.

**Koruma Şimdiki Tehlikeler:** Korunmasız.

**Şimdiki Durum:**

**Koruma Derecesi:** III (Üç) Derece Arkeolojik Sit

**Sit Potansiyeli:**

**HAZIRLAYANLAR:** TARİH: 03.12.2015

Needet BAYBOSTAN  
Arkeolog

Özlem GÖKPINAR DEMİRCİ  
Harita Mühendisi

**Şimdiki Koruma:** Korunmasız.

**Önerilen Koruma:** Kolluk kuvvetlerince gerekli güvenlik tedbirlerinin alınması.

**KONTROLE DEN:** Sinan KOCA

**TARİH:** 03.12.2015 Bölge Kurulu Müdürü

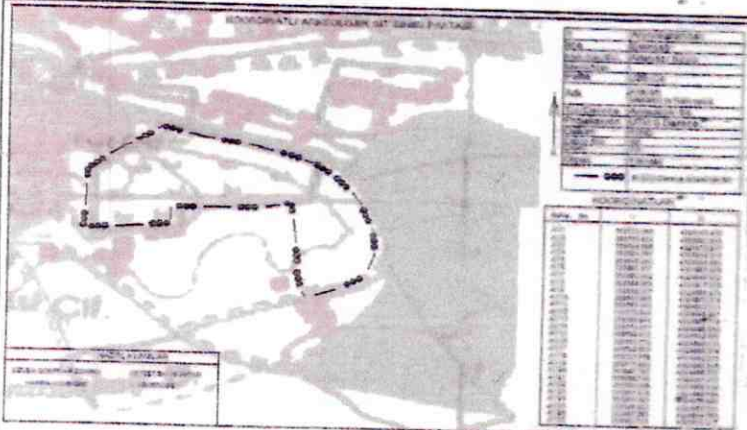
**KURUL KARARLARI:**

**Yayın Dizisi:** -

**REVİZYON:**  
**GEEAYK ONAYI:**

**Güzlemler:**

**Kurul İsmi:** Kurul Karar Tarihi: Kurul Karar No:  
EKTVKK'nun 24.11.2006 tarih, 1597 sayılı Kararı.



T.C.  
KÜLTÜR VE TURİZM BAKANLIĞI  
KÜLTÜR VARLIKLARI VE MÜZELER GENEL MÜDÜRLÜĞÜ  
ESKİŞEHİR KÜLTÜR VARLIKLARINI KORUMA BÖLGE KURULU'NUN  
19.02.2016 TARİH VE 3897 SAYILI KARARI  
EKİDİR.



AFYONKARAHİSAR İLİ, EMİRDAĞ İLÇESİ, ADAYAZI KÖYÜ,  
ADAYAZI MEZARLIK VE NEKROPOLÜ  
III.(ÜÇ) DERECE ARKEOLOJİK SİT ALANINDA KALAN PARSELLERİN LİSTESİ

| İLÇE/KÖY   | PARSEL | BEYANLAR HANESİNE YAZILACAK ŞERH  |
|--|--------|---|
|  |        | <b>"Bir bölümü III.(Üç) Derece Arkeolojik Sit alanında kalmaktadır"</b> |
| Afyonkarahisar İli, Emirdağ İlçesi, Adayazı Köyü | 1150   | "Bir bölümü III.(Üç) Derece Arkeolojik Sit alanında kalmaktadır"        |
| Afyonkarahisar İli, Emirdağ İlçesi, Adayazı Köyü | 1570   | "Bir bölümü III.(Üç) Derece Arkeolojik Sit alanında kalmaktadır"        |
| Afyonkarahisar İli, Emirdağ İlçesi, Adayazı Köyü | 2160   | "Bir bölümü III.(Üç) Derece Arkeolojik Sit alanında kalmaktadır"        |