

T.C.
KÜLTÜR VE TURİZM BAKANLIĞI
ESKİŞEHİR KÜLTÜR VARLIKLARINI KORUMA BÖLGE KURULU

KARAR

Toplantı Tarih ve no: 15.01.2016 - 184
Karar Tarih ve no : 15.01.2016 - 3773

Toplantı Yeri
ESKİŞEHİR

Afyonkarahisar İli, Çobanlar İlçesi, Termalkent Mahallesi'nde tespit edilen Örenyeri Mevkii Arkeolojik Sit Alanı'nın tescili konusunda hazırlanan bilgi ve belgelerin değerlendirilmesi istemine ilişkin Kurul Müdürlüğü uzmanlarının 01.04.2015 tarihli yerinde inceleme raporu, ilgili kurum görüşlerinin iletildiği yazılar, Afyonkarahisar Valiliğinin (Kadastro Müdürlüğü) 07.08.2015 tarih, 84082599-170.03.01/358993 sayılı yazısı, Çobanlar Kaymakamlığının(İlçe Yazı İşleri Müdürlüğü) 29.05.2015 tarih, 48341983-529-629 sayılı yazısı ve yazı eki Afyonkarahisar Valiliğinin (Kadastro Müdürlüğü) 11.05.2015 tarih, 84082599-170.03.01/381805 sayılı yazısı, Enerji ve Tabii Kaynaklar Bakanlığının (Maden İşleri Genel Müdürlüğü) 14.07.2015 tarih, 20913469-101.29.02/254071 sayılı yazısı, 29.12.2015 tarih, 9736 sayılı dosya inceleme raporu ve geçiş dönemi koruma esasları ve kullanma koşulları okundu, koordinatlı sit sınırı paftası, sit sınırlarının aktarıldığı kadastral paftası, tescil fişi, fotoğrafları ve dosyası incelendi, yapılan görüşmeler sonucunda;

Afyonkarahisar İli, Çobanlar İlçesi, Termalkent Mahallesi'nde tespit edilen ve 2863 sayılı Kanun'un 6. Maddesi kapsamında korunması gerekli kültür varlıklarından olan alanın "Örenyeri Mevkii Arkeolojik Sit Alanı" adıyla III.(Üç) Derece Arkeolojik Sit alanı olarak tesciline, hazırlanan tescil fişi, koordinatlı sit sınırı paftası ve sit sınırlarının aktarıldığı kadastral paftanın uygun olduğuna; söz konusu alanda Kültür Varlıklarını Koruma Yüksek Kurulu'nun Arkeolojik Sitler, Koruma ve Kullanma Koşulları'na ilişkin 05.11.1999 gün, 658 sayılı İlke Kararı'ndaki ilgili hükümlerin geçerli olduğuna ve söz konusu sit sınırlarına ilişkin Plansız Alanlar Tip İmar Yönetmeliğine göre hazırlanan geçiş dönemi koruma esasları ve kullanma koşullarının uygun olduğuna, sit sınırları içerisinde madencilik faaliyetlerinin yasaklanmasına, alanda gerekli güvenlik önlemlerinin artırılmasına ve Kurulumuzdan izinsiz herhangi bir fiziki ve inşai müdahalede bulunulmamasına karar verildi.

İLİ
İLÇESİ
MAHALLESİ
ADA NO
PAFTA NO

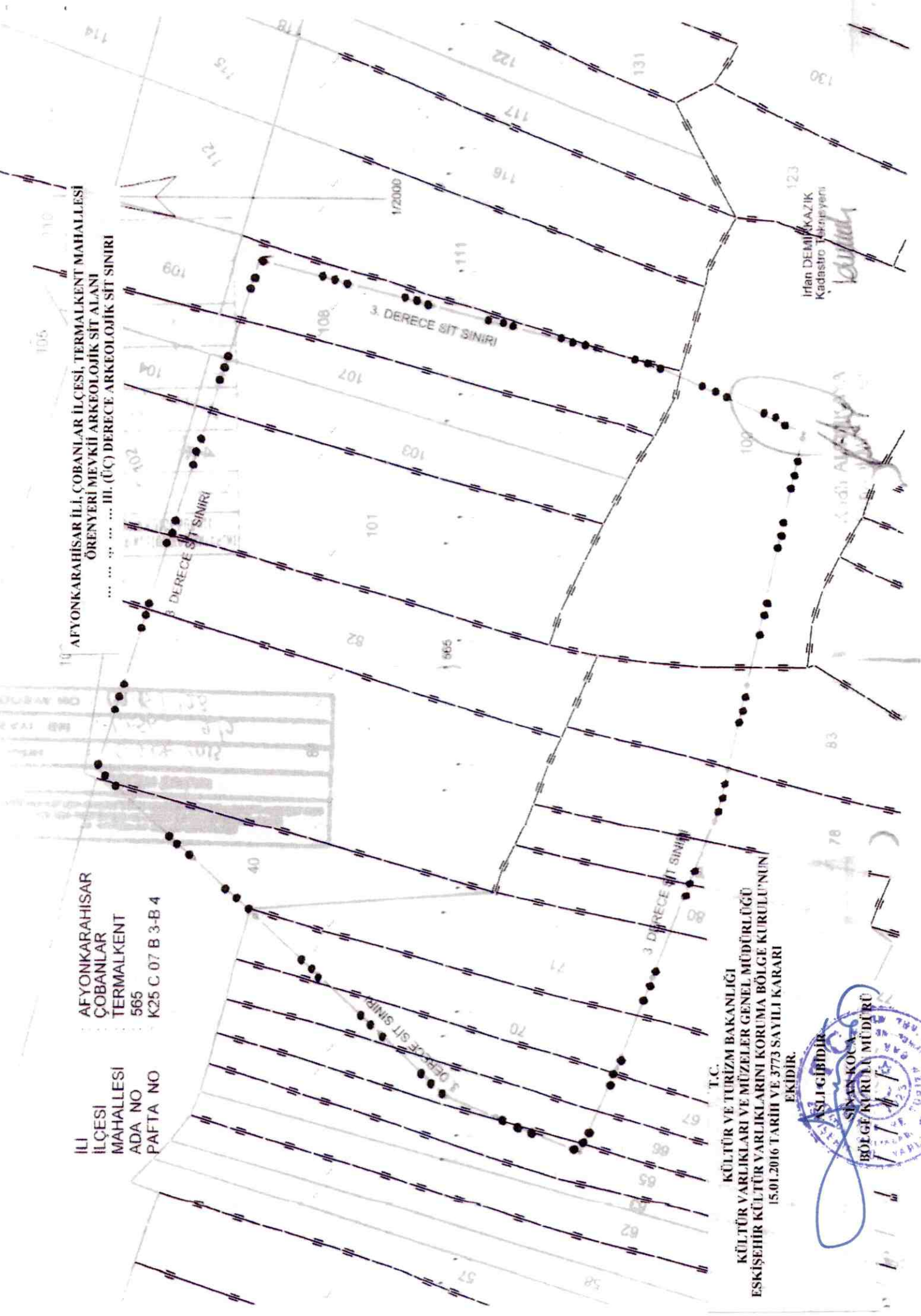
AFYONKARAHİSAR
ÇOBANLAR
TERMAKENT
565
K25 C.07 B 3-B 4

AFYONKARAHİSAR İLİ, ÇOBANLAR İLÇESİ, TERMAKENT MAHALLESİ
ÖRNEYERİ MEVKİİ ARKEOLOJİK SİT ALANI
... .. III. (ÜÇ) DERECE ARKEOLOJİK SİT SINIRI

T.C.
KÜLTÜR VE TURİZM BAKANLIĞI
KÜLTÜR VARLIKLARI VE MÜZELER GENEL MÜDÜRLÜĞÜ
ESKİŞEHİR KÜLTÜR VARLIKLARINI KORUMA BÖLGE KURULU'NUN
15.01.2016 TARİH VE 3773 SAYILI KARARI
EKİDİR.




İrfan DEMİRKAZIK
Kadastro Teknikeri



KOORLE..ATLI ARKEOLOJİK SİT SINIRI PA. (ASI)

İl	: Afyonkarahisar
İlçe	: GÖBANILAR
Mah. / Köy / Bel.	:
Mevkii / Mah.	: Örenyeri Mevkii
Pafta	: K25-C1
Adı	: Örenyeri Mevkii
Tür/Derece	: Arkeolojik Sit Alanı
Projeksiyon	: UTM 6 Derece
Datum	: 1950
Dilim No	: 36
Dom	: 33
Ölçek	:
— 000 — 000	: III (Üç) Derece Arkeolojik Sit



T.C.
KÜLTÜR VE TURİZM BAKANLIĞI
KÜLTÜR VARLIKLARI VE MÜZELER GENEL MÜDÜRLÜĞÜ
ESKİŞEHİR KÜLTÜR VARLIKLARINI KORUMA BÖLGE KURULU'NUN
15.01.2016 TARİH VE 3773 SAYILI KARARI
EKİDİR.



KOORDİNATLAR

Nokta No	Y	X
1	311880.624	4283925.710
2	312107.398	4283848.272
3	312057.517	4283678.894
4	312023.156	4283609.016
5	311852.355	4283651.803
6	311739.294	4283698.497
7	311701.991	4283715.444
8	311728.795	4283774.807

HAZIRLAYANILAR

ÖZLEM GÖKPINAR DEMİRCİ

HARİTA MÜHENDİSİ

NECDET BAYDOSTAN

ARKEOLOG

AVRUPA KONSEYİ	KÜLTÜREL VARLIKLARI KORUMA ENVANTERİ K.V.K.E		SİT	ENVANTER NO:	
TÜRKİYE	ESKİŞEHİR KÜLTÜR VARLIKLARINI KORUMA BÖLGE KURULU			HARİTA NO:	
İli: Afyonkarahisar	İlçesi: Çobanlar	Mahalle Veya Köyü: Termalkent Mahallesi	Pafta:	Ada: 565	Parsel:
Adı:	Örenyeri Mevkii Arkeolojik Sit Alanı				

GENEL TANIM: Afyonkarahisar İli, Çobanlar İlçesi, Termalkent Mahallesi'nde ve Çobanlar merkezinin yaklaşık 5100 metre güneydoğusunda yer alan kuzeyinden geçen kanal ile sınırlı geniş bir alanda yayılım gösteren bir yerleşim yeridir. Herhangi bir yapı kalıntısı izine rastlanmayan alanda Geç Roma'dan Selçuklu dönemine ait yeşil sırlı seramiklere kadar seramik buluntuları mevcuttur. Dağınık şekilde çok sayıda biçimsiz taş mevcuttur. Çevresinde ve üzerinde tarımsal faaliyetler devam

Koruma Şimdiki Tehlikeler: Korunmasız. Tarımsal amaçlı faaliyetler.

Şimdiki Durum:

Koruma Derecesi: III.(Üç) Derece Arkeolojik Sit

Sit Potansiyeli:

HAZIRLAYANLAR : TARİH: 03.12.2015

Neçdet BAYBOSTAN
Arkeolog

Özlem GÖKPINAR DEMİRÇİ
Harita Mühendisi

Şimdiki Koruma:Korunmasız.

Önerilen Koruma: Kolluk kuvvetlerince gerekli güvenlik tedbirlerinin alınması.

KONTROL EDEN: Sinan KOCA

TARİH : 03.12.2015 Bölge Kurulu Müdürü

KURUL KARARLARI:

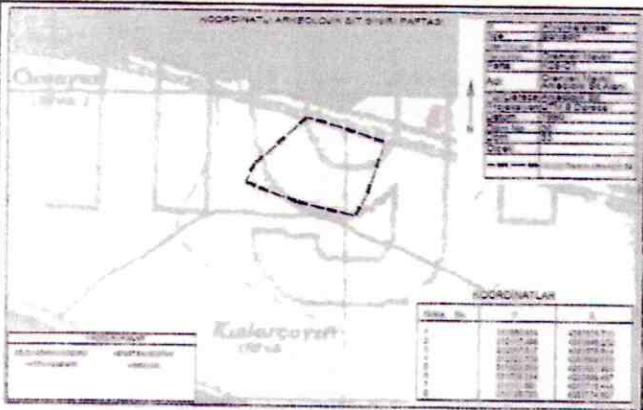
Yayın Dizisi: -

REVİZYON:

GEEAYK ONAYI:

Gözlemler:

Kurul İsmi: Kurul Karar Tarihi:Kurul Karar No:



T.C.
KÜLTÜR VE TURİZM BAKANLIĞI
KÜLTÜR VARLIKLARI VE MÜZELER GENEL MÜDÜRLÜĞÜ
ESKİŞEHİR KÜLTÜR VARLIKLARINI KORUMA BÖLGE KURULU'NUN
15.01.2016 TARİH VE 3773 SAYILI KARARI
EKİDİR.

ASLI GİBİDİR
SİNAN KOCA
BÖLGE KURULU MÜBÜRÜ



AFYONKARAHİSAR İLİ, ÇOBANLAR İLÇESİ, TERMALKENT MAHALLESİ
ÖRENİYERİ MEVKİİ ARKEOLOJİK SİT ALANI
III.(ÜÇ) DERECE ARKEOLOJİK SİT ALANINDA KALAN PARSELLERİN LİSTESİ

İLÇE/KÖY	ADA	PARSEL	BEYANLAR HANESİNE YAZILACAK ŞERH
			"Bir bölümü III.(Üç) Derece Arkeolojik Sit alanında kalmaktadır"
Afyonkarahisar İli, Çobanlar İlçesi, Termalkent Mahallesi	565	40	"Bir bölümü III.(Üç) Derece Arkeolojik Sit alanında kalmaktadır"
Afyonkarahisar İli, Çobanlar İlçesi, Termalkent Mahallesi	565	65	"Bir bölümü III.(Üç) Derece Arkeolojik Sit alanında kalmaktadır"
Afyonkarahisar İli, Çobanlar İlçesi, Termalkent Mahallesi	565	66	"Bir bölümü III.(Üç) Derece Arkeolojik Sit alanında kalmaktadır"
Afyonkarahisar İli, Çobanlar İlçesi, Termalkent Mahallesi	565	67	"Bir bölümü III.(Üç) Derece Arkeolojik Sit alanında kalmaktadır"
Afyonkarahisar İli, Çobanlar İlçesi, Termalkent Mahallesi	565	70	"Bir bölümü III.(Üç) Derece Arkeolojik Sit alanında kalmaktadır"
Afyonkarahisar İli, Çobanlar İlçesi, Termalkent Mahallesi	565	71	"Bir bölümü III.(Üç) Derece Arkeolojik Sit alanında kalmaktadır"
Afyonkarahisar İli, Çobanlar İlçesi, Termalkent Mahallesi	565	78	"Bir bölümü III.(Üç) Derece Arkeolojik Sit alanında kalmaktadır"
Afyonkarahisar İli, Çobanlar İlçesi, Termalkent Mahallesi	565	79	"Bir bölümü III.(Üç) Derece Arkeolojik Sit alanında kalmaktadır"
Afyonkarahisar İli, Çobanlar İlçesi, Termalkent Mahallesi	565	80	"Bir bölümü III.(Üç) Derece Arkeolojik Sit alanında kalmaktadır"
Afyonkarahisar İli, Çobanlar İlçesi, Termalkent Mahallesi	565	81	"Bir bölümü III.(Üç) Derece Arkeolojik Sit alanında kalmaktadır"
Afyonkarahisar İli, Çobanlar İlçesi, Termalkent Mahallesi	565	82	"Bir bölümü III.(Üç) Derece Arkeolojik Sit alanında kalmaktadır"
Afyonkarahisar İli, Çobanlar İlçesi, Termalkent Mahallesi	565	83	"Bir bölümü III.(Üç) Derece Arkeolojik Sit alanında kalmaktadır"
Afyonkarahisar İli, Çobanlar İlçesi, Termalkent Mahallesi	565	100	"Bir bölümü III.(Üç) Derece Arkeolojik Sit alanında kalmaktadır"
Afyonkarahisar İli, Çobanlar İlçesi, Termalkent Mahallesi	565	101	"Bir bölümü III.(Üç) Derece Arkeolojik Sit alanında kalmaktadır"
Afyonkarahisar İli, Çobanlar İlçesi, Termalkent Mahallesi	565	103	"Bir bölümü III.(Üç) Derece Arkeolojik Sit alanında kalmaktadır"
Afyonkarahisar İli, Çobanlar İlçesi, Termalkent Mahallesi	565	107	"Bir bölümü III.(Üç) Derece Arkeolojik Sit alanında kalmaktadır"
Afyonkarahisar İli, Çobanlar İlçesi, Termalkent Mahallesi	565	108	"Bir bölümü III.(Üç) Derece Arkeolojik Sit alanında kalmaktadır"