

T.C.
KÜLTÜR ve TURİZM BAKANLIĞI
KÜTAHYA KÜLTÜR VARLIKLARINI KORUMA BÖLGE KURULU
KARAR

Toplantı Tarihi ve No : 19.03.2016-144
Karar Tarihi ve No : 19.03.2016-3129

43.00/1330
Toplantı Yeri
KÜTAHYA

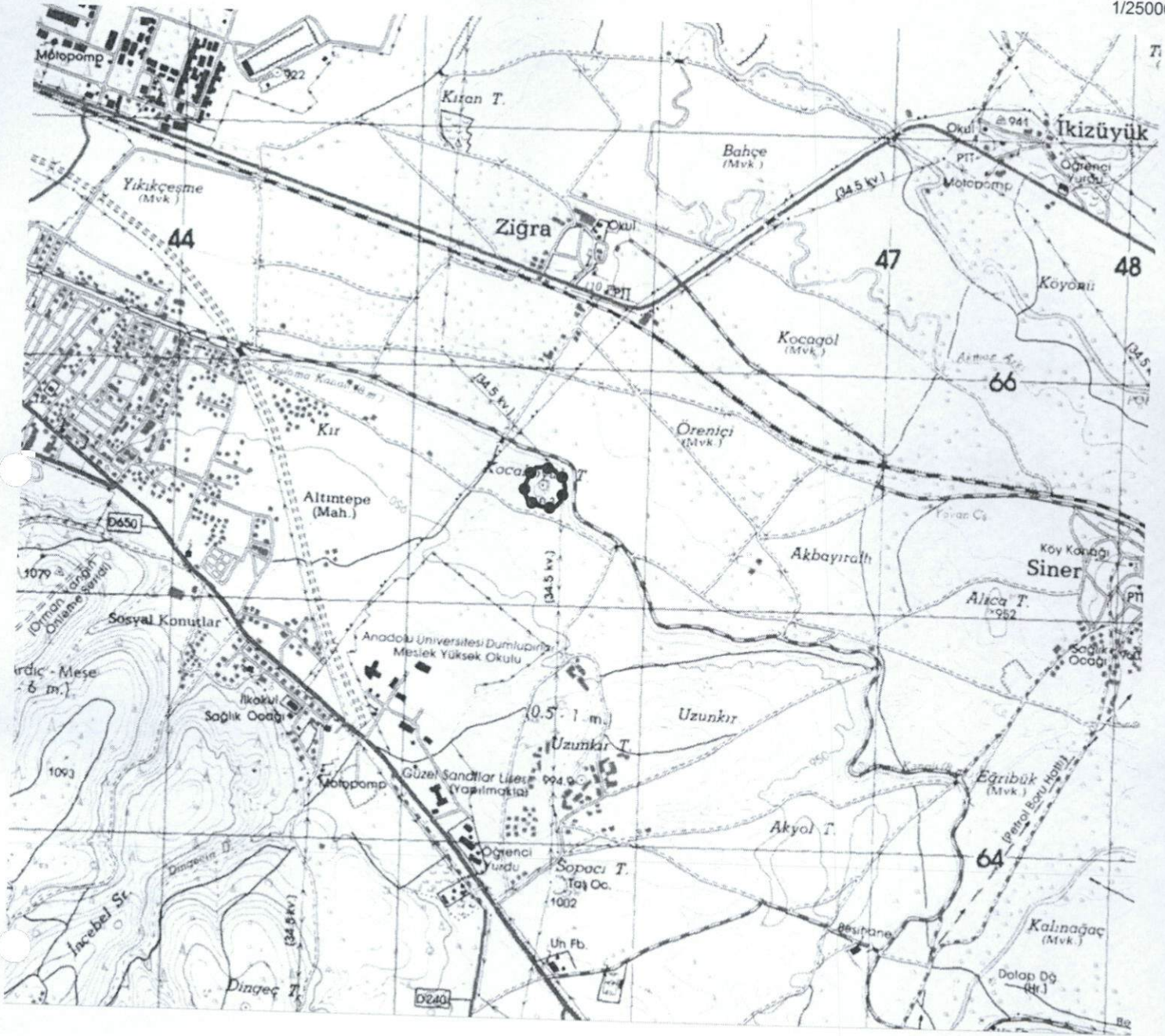
Kütahya İli, Merkez, Siner Mahallesi'nde yer alan Kocahöyük Tümülüsüne ilişkin Koruma Amaçlı İmar Planı yapımında kullanılmak üzere güncel sit sınırlarının tespit edilerek koordinatlı haritalarının iletilmesi istemine ilişkin; Kütahya Belediyesi İmar ve Şehircilik Müdürlüğünün 09.02.2015 tarih ve 98030830-050.04.04-485-2458 sayılı yazısı ve ekleri ile Kütahya Kültür Varlıklarını Koruma Bölge Kurulu Müdürlüğü uzmanlarınca hazırlanan Müdürlük evrakına 23.02.2016 tarih ve 1029 sayı ile kayıtlı rapor okundu, ekleri ve işlem dosyası incelendi, yapılan görüşmeler sonucunda;

Kütahya İli, Merkez, Siner Mahallesi'nde yer alan, Eskişehir Kültür ve Tabiat Varlıklarını Koruma Kurulunun 03.07.1998 tarih ve 607 sayılı kararı ile I.(Birinci) Derece Arkeolojik Sit olarak tescilli aynı kurulun 20.03.2010 tarih ve 907 sayılı kararı ile sit sınırları kadastral paftaya aktarılan, Kütahya Kültür ve Tabiat Varlıklarını Koruma Bölge Kurulunun 20.03.2011 tarih ve 907 sayılı kararı ile sit sınırları yeniden belirlenen Kocahöyük Tümülüsünün sit sınırlarının sayısallaştırılmasına yönelik Kütahya Kültür Varlıklarını Koruma Bölge Kurulu Müdürlüğü uzmanlarınca yapılan çalışma sonucunda hazırlanan ve Kocahöyük Tümülüsü I. (Birinci) Derece Arkeolojik Sit sınırlarını yeniden düzenleyen öneri 1/25000 ölçekli sit haritası, kadastro paftası ve şerh konulacak ve şerh kaldırılacak parseller listesinin onaylanmasının uygun olduğuna, karar verildi.

KÜTAHYA İLİ, MERKEZ, SİNER KÖYÜ
KOCAHÖYÜK TÜMÜLÜSÜ
I.DERECE ARKEOLOJİK SİT

K

1/25000



Pafta Adı: J24-A1

:I.Derece Arkeolojik Sit

UTM 3 derecelik dilime esas Avrupa 1950 (ED-50)
datumu koordinat değerleri

UTM 6 derecelik dilime esas Avrupa 1950 (ED-50)
datumu koordinat değerleri

Nokta No	Y	X
a1	503836.845	4363029.327
a2	503817.934	4363054.469
a3	503817.822	4363101.865
a4	503834.923	4363145.790
a5	503856.588	4363169.546
a6	503901.876	4363174.412
a7	503948.945	4363150.244
a8	503978.022	4363117.385
a9	503978.824	4363059.652
a10	503956.621	4363018.985
a11	503930.437	4363003.075
a12	503880.308	4363010.344
a13	503849.953	4363020.782
a14	503828.936	4363034.448

Nokta No	Y	X
a1	245496.664	4365451.589
a2	245478.592	4365477.357
a3	245480.056	4365524.749
a4	245498.616	4365568.099
a5	245521.068	4365591.131
a6	245566.511	4365594.490
a7	245612.768	4365568.760
a8	245640.748	4365534.938
a9	245639.629	4365477.187
a10	245616.077	4365437.266
a11	245589.369	4365422.229
a12	245539.489	4365431.165
a13	245509.486	4365442.610
a14	245488.926	4365456.973

T.C.
KÜLTÜR VE TURİZM BAKANLIĞI
Kütahya Kültür Varlıkları
Koruma Bölge Kurulu Müdürlüğü

KÜTAHYA
KÜLTÜR VARLIKLARINI KORUMA
BÖLGE KURULU MÜDÜRLÜĞÜ
19/03/2016 TARİH VE 3129
SAYILI KARAR EKİDİR




ESKİŞEHİR KÜLTÜR VARLIKLARINI KORUMA BÖLGE KURULU'NUN 03/07/1998 TARİH VE 607 SAYILI
KARARI İLE TESCİLLENEN KOCAHÖYÜK TÛMÛLÛSÛN'E İLİŞKİN
KÛTAHYA KÛLTÛR VARLIKLARINI KORUMA BÖLGE KURULU'NUN 19/03/2016 TARİH VE 3129 SAYILI
KARARI İLE SAYISALLAŞTIRILARAK I.(BİRİNCİ) DERECE ARKEOLOJİK SİT İÇERİSİNDE KALAN
PARSELLERİN LİSTESİ

SIRA NO	İLİ	İLÇESİ	KÖYÜ	PAFTA	ADA	PARSEL	ŞERH KONULACAK KISMI
1	Kütahya	Merkez	Siner	J23-b1	2	3	Bir Kısım
2	Kütahya	Merkez	Siner	J23-b1	3	3	Bir Kısım
3	Kütahya	Merkez	Siner	J23-b1	5	1	Büyük Bir Kısım
4	Kütahya	Merkez	Siner	J23-b1	5	4	Büyük Bir Kısım
5	Kütahya	Merkez	Siner	J23-b1	5	5	Büyük Bir Kısım
6	Kütahya	Merkez	Siner	J23-b1	5	6	Büyük Bir Kısım
7	Kütahya	Merkez	Siner	J23-b1	5	7	Büyük Bir Kısım
8	Kütahya	Merkez	Siner	J23-b1	5	8	Büyük Bir Kısım
9	Kütahya	Merkez	Siner	J23-b1	5	9	Büyük Bir Kısım
10	Kütahya	Merkez	Siner	J23-b1	5	10	Bir Kısım
11	Kütahya	Merkez	Siner	J23-b1	-	2166	Büyük Bir Kısım

T.C
KÛLTÛR VE TURİZM BAKANLIĞI
Kütahya Kùltür Varlıklarını
Koruma Bölge Kurulu Müdürlüğü

KÛTAHYA
KÛLTÛR VARLIKLARINI KORUMA
BÖLGE KURULU MÛDÛRLÜĞÛ
19.03.2016 TARİH VE 3129
SAYILI KARAR EKİDİR


Y. ERGİ
Arkeolog




ESKİŞEHİR KÜLTÜR VARLIKLARINI KORUMA BÖLGE KURULU'NUN 20/03/2011 TARİH VE 907 SAYILI
KARARI İLE SINIRLARI BELİRLENEN KOCAHÖYÜK TUMULÜSÜN'E İLİŞKİN
KÜTAHYA KÜLTÜR VARLIKLARINI KORUMA BÖLGE KURULU'NUN 19/03/2016 TARİH VE 3129 YILI
KARARI İLE ŞERH KALDIRILACAK PARSELLERİN LİSTESİ

SIRA NO	İLİ	İLÇESİ	KÖYÜ	PAFTA	ADA	PARSEL	ŞERH KONULACAK KISMI
1	Kütahya	Merkez	Siner	J23-b1	-	2151	Bir Kısmı
2	Kütahya	Merkez	Siner	J23-b1	-	2217	Bir Kısmı
3	Kütahya	Merkez	Siner	J23-b1	5	3	Büyük Bir Kısmı

T.C
KÜLTÜR VE TURİZM BAKANLIĞI
Kütahya Kültür Varlıklarını
Koruma Bölge Kurulu Müdürlüğü

KÜTAHYA
KÜLTÜR VARLIKLARINI KORUMA
BÖLGE KURULU MÜDÜRLÜĞÜ
19.03.2016 TARİH VE 3129
SAYILI KARAR EKİDİR


Y. ERGİ
Arkeolog

