



T.C.

**KÜLTÜR VE TURİZM BAKANLIĞI**  
**İZMİR 2 NUMARALI KÜLTÜR VARLIKLARINI**  
**KORUMA BÖLGE KURULU**  
**KARAR**

TOPLANTI TARİHİ VE NO : 14.04.2016-271

45.13/84

KARAR TARİHİ VE NO : 14.04.2016-6543

Toplantı Yeri  
İZMİR

Manisa ili, Gölarmara İlçesi, Ozanca Mahaltesinde 280 ve 290 parsellerde tescil önerisi bulunan Manisa İl Kültür Turizm Müdürlüğünün 06.11.2015 tarih ve 4428 sayılı yazısı, Kurul Müdürlüğü uzmanlarınca hazırlanan 13.04.2016 tarihli ve 429 sayı ile kayıtlı rapor okundu, ekleri ve işlem dosyası incelendi, yapılan görüşmeler sonucunda;

Manisa ili, Gölarmara İlçesi, Ozanca Mahallesi sınırları içerisinde kalan alanların, karar eki 1/5000 ölçekli kadastral paftada belirtilen alanların ( 280, 290, 291 ve 327 parsel) III.(üçüncü) Derece Arkeolojik Sit olarak tescil edilmelerinin uygun olduğuna, kaçak kazıyı yapanlar hakkında Manisa İl Kültür Turizm Müdürlüğünün 06.11.2015 tarih ve 4428 sayılı yazısı ile yasal işlem başlatıldığı anlaşıldığından yeni bir yasal işlem başlatılmasına gerek olmadığına, sit alanlarındaki kaçak kazı çukurlarının ilgili Müze müdürlüğü denetiminde ivedilikle kapatılmasına, 280, 290, 291, 327 parsel numaralı taşınmazların tapu kütüğünün beyanlar hanesine “ kısmen III. (üçüncü) Derece Arkeolojik Sit Alanında kalmaktadır” kaydının konulması ve sonucundan Kurul Müdürlüğüne bilgi verilmesine karar verildi.



T.C.

**KÜLTÜR VE TURİZM BAKANLIĞI**  
**İZMİR 2 NUMARALI KÜLTÜR VARLIKLARINI**  
**KORUMA BÖLGE KURULU**  
**KARAR**

TOPLANTI TARİHİ VE NO : 14.04.2016-271

45.13/84

KARAR TARİHİ VE NO : 14.04.2016-6544

Toplantı Yeri  
İZMİR

Manisa ili, Gölarmara İlçesi, Ozanca Mahaltesinde kısmen 280, 290, 291 ve 327 parsellerde yer alan, İzmir 2 Numaralı Kültür Varlıklarını Koruma Bölge Kurulu'nun 14/04/2016 tarihli ve 6543 sayılı kararı ile tescilli III. (Üçüncü) Derece Arkeolojik Site ilişkin Geçiş Dönemi Koruma Esasları ve Kullanma Koşullarının belirlenmesine dair Kurul Müdürlüğü uzmanlarınca hazırlanan 13.04.2016 tarihli ve 429 sayı ile kayıtlı rapor okundu, ekleri ve işlem dosyası incelendi, yapılan görüşmeler sonucunda;

Manisa ili, Gölarmara İlçesi, Ozanca Mahallesi sınırları içerisinde yer alan, İzmir 2 Numaralı Kültür Varlıklarını Koruma Bölge Kurulu'nun 14/04/2016 tarihli ve 6543 sayılı kararı ile tescilli III. (Üçüncü) Derece Arkeolojik Sitlere ilişkin 2863 sayılı Kanunun 17. Maddesi kapsamında Geçiş Dönemi Koruma Esasları ve Kullanma Koşullarının:

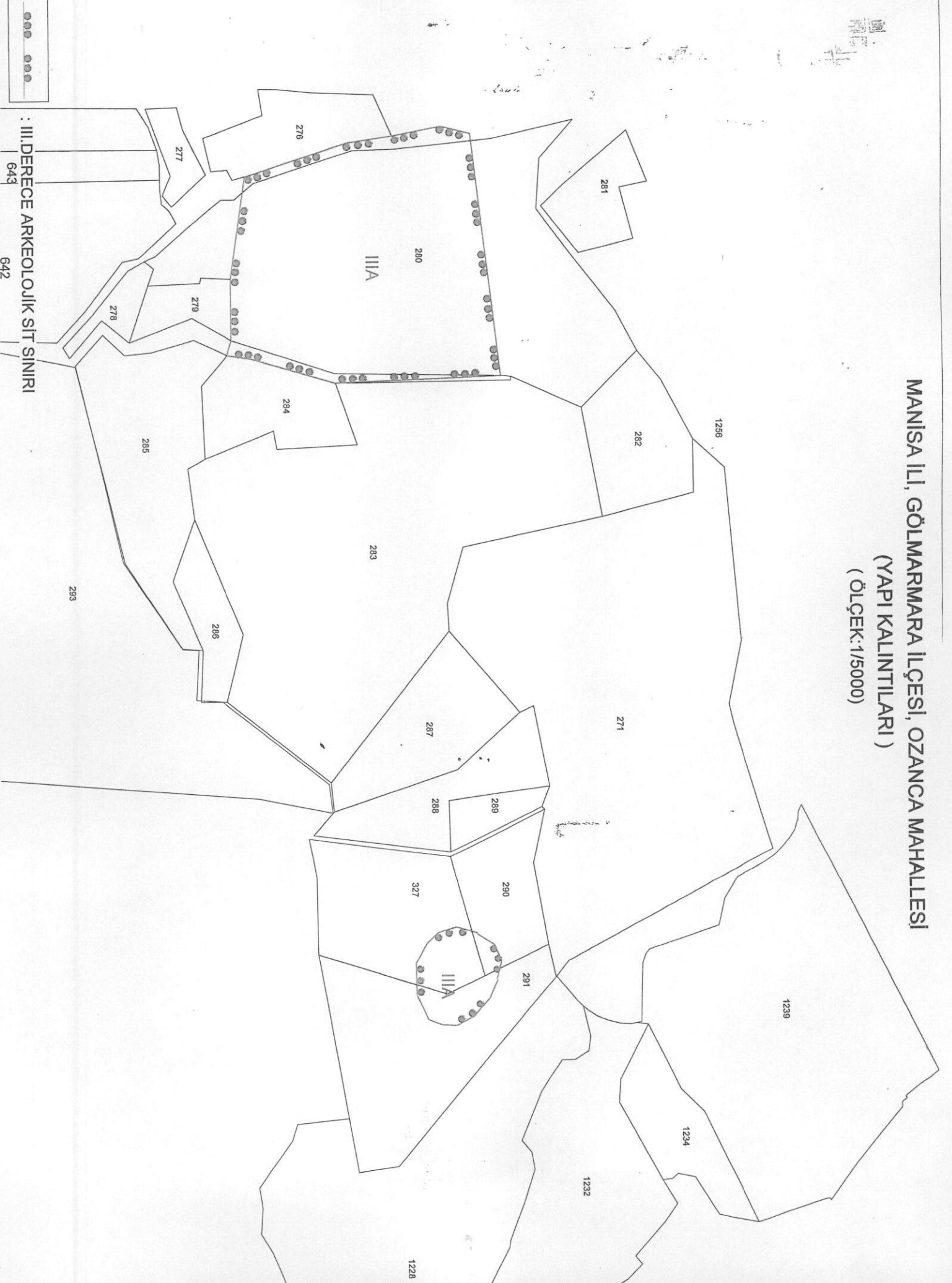
-“Bu alanda yapılacak her türlü uygulama öncesinde ilgili Müze Müdürlüğü uzmanlarınca sondaj kazısı gerçekleştirilerek, sondaj sonuçlarının varsa Kazı Başkanının görüşleri ile Müze Müdürlüğüne Koruma Bölge Kuruluna iletilmesinden sonra, Koruma Bölge Kurulunda değerlendirilerek izin verilebilir,

-Bu alanda taş, toprak, kum vb. alınamaz, kireç, taş, tuğla, mermer, kum, maden vb. ocaklar açılmaz, toprak, cüruf, çöp, sanayi atığı ve benzeri malzeme dökülemez,

-Taşınmaz kültür varlıklarının mahiyetine tesir etmeyecek şekilde birleştirme (tevhid) ve ifraz (ayırma) Koruma Bölge Kurulu izni ile yapılabilir.” olarak belirlenmesine,

III. (Üçüncü) Derece Arkeolojik Sit olarak tescil edilen alana yönelik olarak 2863 sayılı Kanunun 17. Maddesi gereği üst ölçekli plan kararlarına uygun olarak 1/5000 Ölçekli Koruma Amaçlı Nazım İmar Planının ve 1/1000 Ölçekli Koruma Amaçlı Uygulama İmar Planının ilgili idarelerce hazırlanarak değerlendirilmek üzere Kurulumuza iletilmesi gerektiğine, karar verildi.


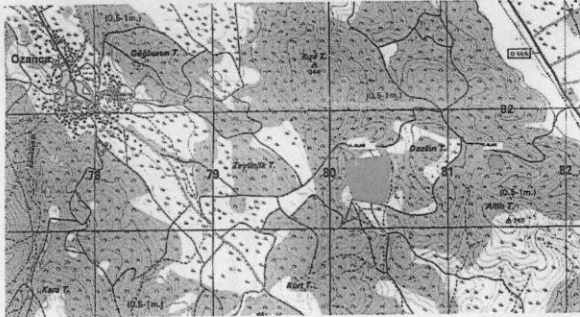
MANİSA İLİ, GÖLMARMARA İLÇESİ, OZANCA MAHALLESİ  
(YAPIL KALINTILARI)  
( ÖLÇEK: 1/5000)



III. DERECE ARKEOLOJİK SİT SINIRI  
643  
642

AVRUPA KONSEYİ		KÜLTÜREL VARLIKLAR KORUMA ENVANTERİ		K.V.K		SİT		ENVANTER NO		4 5 . 1 3 / 8 4	
T Ü R K İ Y E		KÜLTÜR VARLIKLARI VE MÜZELER GENEL MÜDÜRLÜĞÜ						HARİTA NO			
İLİ:	Manisa	İLÇESİ:	Gölmarmara	MAHALLE - KÖY VEYA MEVKİİ:	Ozanca Mahallesi	KADASTRO PAFTA:		ADA:		PARSEL:	
ADI:	III. (Üçüncü) Derece Arkeolojik Sit Alanları.										
GENEL TANIM: Manisa İli, Gölmarmara İlçesi, Ozanca Mahallesinde Dazkırı Tepenin yaklaşık 300m güneybatısında 280 parsel içerisinde ve doğusunda Yaklaşık 500 m. doğusunda 290, 291, 327 parsel içerisinde antik yerleşim izlerine rastlanmıştır. 280 numaralı parsel üzerinde yapı kalıntıları, çatı kiremitleri ve kaçak kazı sonucu ortaya çıkan duvar kalıntısı net bir şekilde görülebilmektedir. Kısmen 280 parseldeki antik yerleşim yerinin kuzeydoğusuna doğru yaklaşık 1(bir) km. uzaklıkta ve kısmen 290, 291, 327 parsel numaralarında yer alan başka bir yerleşim alanı daha tespit edilmiştir. Taşınmaz ovalara hakim tepede yer almakta olup yerleşim yerinde yapı kalıntılarına, yoğun miktarda seramik ve çatı kiremidi parçalarına rastlanmaktadır.											
ŞİMDİKİ TEHLİKELER : Kaçak kazılar ile tahribat.											
ŞİMDİKİ DURUM : Kaçak kazılarla ve tarla olarak kullanımından dolayı tahrip edilmiş.											
SİT POTANSİYELİ :						HAZIRLAYANLAR					
1. Alan III.(Üçüncü) Derece Arkeolojik Sit						.../04/2016					
2. Alan III.(Üçüncü) Derece Arkeolojik Sit.						Melike BİRKUŞ					
ŞİMDİKİ KORUMA : Korumasız						Arkeolog					
ÖNERİLEN KORUMA :						Yeliz CAN					
1. Alan III.(Üçüncü) Derece Arkeolojik Sit						Harita Mühendisi					
2. Alan III.(Üçüncü) Derece Arkeolojik Sit						KONTROL EDEN					
YAYIN DİZİSİ : -						Osman ARSLAN					
						Müdür V.					
						KORUMA KURULU KARARLARI					
GÖZLEMLER : (1.alan) 280 numaralı parsel üzerinde yapı kalıntıları, çatı kiremitleri ve kaçak kazı sonucu ortaya çıkan duvar kalıntısı net bir şekilde görülebilmektedir. Bununla birlikte yapı kalıntılarının bulunduğu alanın kuzeyinde sürülmemiş, otluk/kayalık tepe üstü, güney bölümünde zeytinlik, doğu tarafında kuru dere yatağı ve güneydoğusunda toprak yol açıldığı görülmektedir. (2.alan) Kısmen 327, 290 ve 291 numaralı parselleri kapsamakta olan taşınmazlarda yapı kalıntılarına, yoğun miktarda seramik ve çatı kiremidi parçalarına rastlanmaktadır. Ayrıca söz konusu parseller ovaya hakim tepe üzerinde yer almaktadır.						REVİZYON					
						KORUMA KURULU ONAYI					

HARİTA-FOTOĞRAFLAR :





1. Alan





2. Alan



T.C.  
KÜLTÜR VE TURİZM BAKANLIĞI  
İzmir İl Nolu Kültür Varlıkları  
Koruma Bölge Kurulu  
Müdürlüğü

İZMİR II NUMARALI  
KÜLTÜR VARLIKLARINI  
KORUMA BÖLGE KURULUNUN  
14.06.2016 GÜN VE 6543  
SAYILI KARAR EKİDİR

ASLI GİBİ  
Osman ARSLAN  
Müdür V.

Melike BIRKUS  
Arkeolog