

11.04.97

T.C.
KÜLTÜR VE TURİZM BAKANLIĞI
ESKİŞEHİR KÜLTÜR VARLIKLARINI KORUMA BÖLGE KURULU

KARAR

Toplantı Tarih ve no: 11.03.2016 - 189

Karar Tarih ve no : 11.03.2016 - 3975

Toplantı Yeri
ESKİŞEHİR

Bilecik İli, Pazaryeri İlçesi, Yeni Mahalle, Hotul Mevkii'nde tespit edilen Hotul Mevkii Arkeolojik Alanı'nın tescili konusunda hazırlanan bilgi ve belgelerin değerlendirilmesi istemine ilişkin Eskişehir Kültür Varlıklarını Koruma Bölge Kurulu Müdürlüğü uzmanlarının 18.12.2015 tarihli raporu, ilgili kurum görüşlerinin iletiildiği yazılar, Bilecik Valiliğinin (Kadastro Müdürlüğü) 14.01.2016 tarih,47577019-190.99/E.109711 sayılı yazısı, Pazaryeri Belediye Başkanlığının 20.01.2016 tarih, 47687517-604.01.36-35/51 sayılı yazısı, 04.03.2016 tarih, 2426 sayılı dosya inceleme raporu ve geçiş dönemi koruma esasları ve kullanma koşulları okundu, koordinatlı sit sınırı paftası, sit sınırlarının aktarıldığı kadastral paftası, tescil fişi, fotoğrafları ve dosyası incelendi, yapılan görüşmeler sonucunda;

Bilecik İli, Pazaryeri İlçesi, Yeni Mahalle, Hotul Mevkii'nde tespit edilen ve 2863 sayılı Kanun'un 6. Maddesi kapsamında korunması gerekli kültür varlıklarından olan alanın "Hotul Mevkii Arkeolojik Alanı" adıyla III.(Üç) Derece Arkeolojik Sit alanı olarak tesciline, hazırlanan tescil fişi, koordinatlı sit sınırı paftası ve sit sınırlarının aktarıldığı kadastral paftanın uygun olduğuna; söz konusu alanda Kültür Varlıklarını Koruma Yüksek Kurulu'nun Arkeolojik Sitler, Koruma ve Kullanma Koşulları'na ilişkin 05.11.1999 gün, 658 sayılı İlke Kararı'ndaki ilgili hükümlerin geçerli olduğuna ve söz konusu sit sınırlarına ilişkin Plansız Alanlar Tip İmar Yönetmeliğine göre hazırlanan geçiş dönemi koruma esasları ve kullanma koşullarının uygun olduğuna, alanda gerekli güvenlik önlemlerinin artırılmasına ve Kurulumuzdan izinsiz herhangi bir fiziki ve inşai müdahalede bulunulmamasına karar verildi.

AVRUPA KONSEYİ	KÜLTÜREL VARLIKLARI KORUMA ENVANTERİ K.V.K.E		SİT	ENVANTER NO:	
TÜRKİYE	ESKİŞEHİR KÜLTÜR VARLIKLARINI KORUMA BÖLGE KURULU			HARİTA NO:	
İli: Bilecik	İlçesi: Pazaryeri	Mahalle veya Köyü: Yeni Mahalle	Pafta:	Ada: 303	Parsel: 21 ve 22

Adı: Hotul Mevkii Arkeolojik Alanı

GENEL TANIM: Bilecik İli, Pazaryeri İlçesi, Yeni Mahalle, Hotul Mevkii'nde yer alan Hotul Mevkii Arkeolojik Alanı III.(Üç) Derece Arkeolojik Siti, Pazaryeri İlçe Merkezinin 1100 m. güneydoğusunda, yer almaktadır. Hali hazırda boş tarla vasfında düz yerleşim ya da nekropol olabileceği düşünülen alanın yüzeyinde günlük kullanım kap parçaları, künk parçaları ve amorf durumda büyük seramik parçaları yoğunlukla tespit edilmiştir.

Koruma Şimdiki Tehlikeler: Korunmasız. Tarımsal faaliyetler.

Şimdiki Durum:

Koruma Derecesi: III. (Üç) Derece Arkeolojik Sit

Sit Potansiyeli:

ESKİŞEHİR KÜLTÜR VARLIKLARINI KORUMA BÖLGE KURULU'NUN 11.03.2016 TARİH VE 3975 SAYILI KARARI EKİDİR.

HAZIRLAYANLAR : **TARİH:** 03.03.2016

Necdet BAYBOSTAN
Arkeolog

Özlem ÇAKAR KILIC
Arkeolog

Şimdiki Koruma: Korunmasız.

ASLI GİBİDİR
SİNAN KOÇA
BÖLGE KURULU MÜDÜRÜ

Önerilen Koruma: Kolluk kuvvetlerce gerekli güvenlik tedbirlerinin alınması.

KONTROL EDEN: Sinan KOÇA

TARİH : 03.03.2016 Bölge Kurulu Müdürü

KURUL KARARLARI:


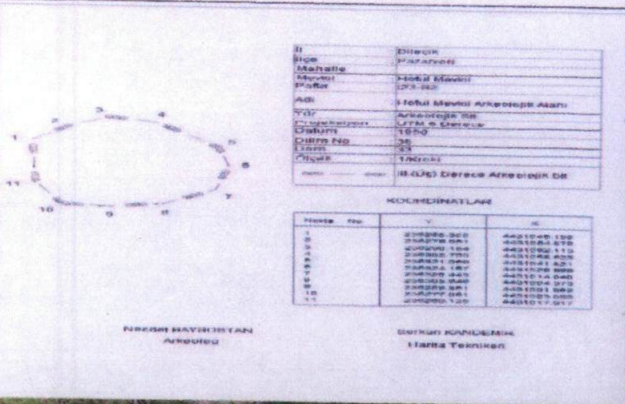
Yayın Dizisi: -

REVİZYON:

GEEAYK ONAYI:

Gözlemler:

Kurul İsmi: Kurul Karar Tarihi:Kurul Karar No:



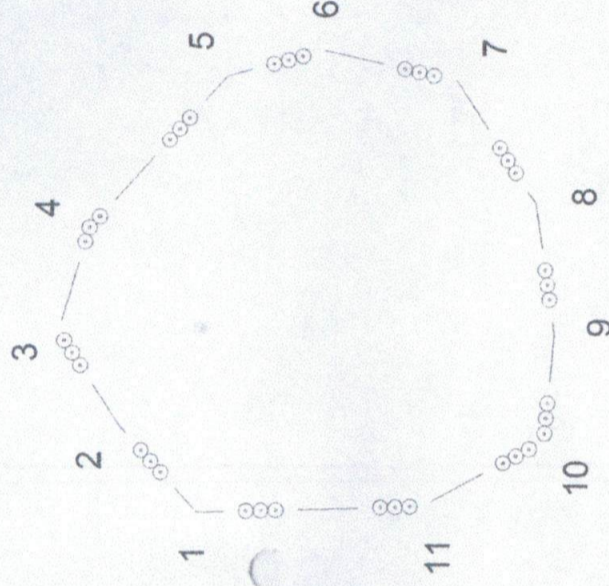
BİLECİK İLİ, PAZARYERİ İLÇESİ, YENİ MAHALLE
HOTUL MEVKİİ ARKEOLOJİK ALANI
III. (ÜÇ) DERECE ARKEOLOJİK SİT ALANINDA KALAN PARSELLERİN LİSTESİ

İLÇE/KÖY	ADA	PARSEL	BEYANLAR HANESİNE YAZILACAK ŞERH
Bilecik İli, Pazaryeri İlçesi, Yeni Mahalle	303	21	"Bir Bölümü III.(Üç) Derece Arkeolojik Sit alanında kalmaktadır"
Bilecik İli, Pazaryeri İlçesi, Yeni Mahalle	303	22	"Bir Bölümü III.(Üç) Derece Arkeolojik Sit alanında kalmaktadır"

BİLECİK İLİ, PAZARYERİ İLÇESİ, YENİ MAHALLE, HOTUL MEVKİİ
HOTUL MEVKİİ ARKEOLOJİK ALANI
... .. III. (ÜÇ) DERECE ARKEOLOJİK SİT SINIRI



İl	: Bilecik
İlçe	: Pazaryeri
Mahalle	:
Mevkii	: Hotul Mevkii
Pafta	: I23-B2
Adı	: Hotul Mevkii Arkeolojik Alanı
Tür	: Arkeolojik Sit
Projeksiyon	: UTM 6 Derece
Datum	: 1950
Dilim No	: 36
Dom	: 33
Ölçek	: 1/Kroki
Özellik	: III.(Üç) Derece Arkeolojik Sit



KOORDİNATLAR

Nokta No	Y	X
1	236268.388	4431045.198
2	236279.061	4431054.870
3	236290.154	4431062.113
4	236302.700	4431058.523
5	236321.069	4431041.821
6	236324.167	4431029.999
7	236320.443	4431014.040
8	236305.646	4431004.373
9	236289.861	4431001.952
10	236277.061	4431003.093
11	236269.135	4431017.917

ESKİŞEHİR KÜLTÜR VARLIKLARINI KORUMA BÖLGE KURULU'NUN
11.03.2016 TARİH VE 3975 SAYILI KARARI
EKİDİR.

ASLA GİBİDİR
SINAN KOÇA
BÖLGE KURULU MÜDÜRÜ

Serkan KANDEMİR
Harita Teknikeri

Nedret BAYBOSTAN
Arkeolog

3 DERECE ED-50 KOORDİNATLAR

Nokta No	Y	X
1	492424.24	4428249.68
2	492434.57	4428259.70
3	492445.91	4428264.14
4	492456.06	4428264.14
5	492476.98	4428246.07
6	492486.47	4428236.37
7	492477.28	4428220.30
8	492462.83	4428210.14
9	492447.14	4428207.20
10	492434.31	4428207.90
11	492425.90	4428222.45

6 DERECE KOORDİNATLAR

Nokta No	Y	X
1	236268.39	4431045.20
2	236279.06	4431054.87
3	236290.15	4431062.11
4	236302.70	4431058.52
5	236321.07	4431041.82
6	236324.17	4431030.00
7	236320.44	4431014.04
8	236305.65	4431004.37
9	236289.86	4431001.95
10	236277.06	4431003.09
11	236269.14	4431017.92

I. Ethem BÜYÜKTEKİN
Kontrol Mühendisi