

T.C.
KÜLTÜR VE TURİZM BAKANLIĞI
ESKİŞEHİR KÜLTÜR VARLIKLARINI KORUMA BÖLGE KURULU

KARAR

Toplantı Tarih ve no: 22.04.2016 - 194
Karar Tarih ve no : 22.04.2016 - 4105

Toplantı Yeri
ESKİŞEHİR

Bilecik İli, Gölpazarı İlçesi, Softalar Köyü'nde tespit edilen Neçinler İslami Mezarlık ve Roma Nekropolü'nün I.(Bir) Derece Arkeolojik Sit olarak tescili konusuna ilişkin Bilecik Valiliğinin (İl Kültür ve Turizm Müdürlüğü) 23.12.2015 tarih, 85836379.156.01.01/2614 sayılı yazısı, ilgili kurum görüşlerinin iletildiği yazılar, Bilecik Valiliğinin (İl Kültür ve Turizm Müdürlüğü) 14.01.2016 tarih, 85836379/166.08-107 sayılı yazısı ve ekleri, Bilecik Valiliğinin (Kadastro Müdürlüğü) 03.03.2016 tarih, 47577019(Osmaneli)-190.99/E.459271 sayılı yazısı, Enerji ve Tabii Kaynaklar Bakanlığının (Maden İşleri Genel Müdürlüğü) 01/03/2016 tarih, 20913469-101.29.02-E.407656 sayılı yazısı, 13.04.2016 tarih, 3542 sayılı dosya inceleme raporu okundu, koordinatlı sit sınırı paftası, sit sınırlarının aktarıldığı kadastral pafta, tescil fişi, fotoğrafları ve dosyası incelendi, yapılan görüşmeler sonunda;

Bilecik İli, Gölpazarı İlçesi, Softalar Köyü'nde tespit edilen ve 2863 sayılı Kanun'un 6. Maddesi kapsamında korunması gerekli kültür varlıklarından olan alanın "Neçinler İslami Mezarlık ve Roma Nekropolü" adıyla I. (Bir) Derece Arkeolojik Sit alanı olarak tesciline, hazırlanan tescil fişi, koordinatlı sit sınırı paftası ve sit sınırlarının aktarıldığı kadastral paftanın uygun olduğuna; söz konusu alanda Kültür Varlıklarını Koruma Yüksek Kurulu'nun Arkeolojik Sitler, Koruma ve Kullanma Koşulları'na ilişkin 05.11.1999 gün, 658 sayılı İlke Kararı'nın ilgili hükümlerinin geçerli olduğuna ve bu hükümlerin geçiş dönemi koruma esasları ve kullanma koşulları olarak belirlenmesine, sit sınırları içerisinde yer alan eski tarihli kaçak kazı çukurlarına ilişkin Bilecik Valiliğinin (İl Kültür ve Turizm Müdürlüğü) 23.12.2015 tarih, 85836379.156.01.01/2614 sayılı yazısı ile suç duyurusunda bulunulduğu anlaşıldığından tekrar suç duyurusunda bulunulmasına gerek olmadığına, eski tarihli kaçak kazı çukurlarının ilgili adli makamların uygun görüşü alınarak Müze Müdürlüğü denetiminde kapatılmasına, tescillenen alanda gerekli güvenlik önlemlerinin artırılmasına ve Kurulumuzdan izinsiz herhangi bir fiziki ve inşai müdahalede bulunulmamasına karar verildi.

BİLECİK-GÖLPAZARI
SOFTALAR KÖYÜ-NEÇİNLER MAHALLESİ
NEÇİNLER İSLAMİ MEZARLIK
VE
ROMA NEKROPOLÜ
ADAPAZARI H24-B3
1/3500



6 Derece Koordinatları

- 281020-4461864
- 280991-4461809
- 280993-4461779
- 281014-4461764
- 281041-4461765
- 281084-4461769
- 281103-4461765
- 281122-4461764
- 281126-4461781
- 281138-4461820
- 281149-4461862
- 281093-4461904
- 281052-4461887

Necinler
(Mah.)






.....I.Derece Arkeolojik Sit Alanı Sınırları

BİLECİK İLİ, GÖLPAZARI İLÇESİ, SOFTALAR KÖYÜ, NEÇİNLER MAHALLESİ
NEÇİNLER İSLAMİ MEZARLIK VE ROMA NEKROPOLÜ
..... I. (BİR) DERECE ARKEOLOJİK SİT SINIRI

ESKİŞEHİR KÜLTÜR VARLIKLARINI KORUMA BÖLGE KURULU'NUN
22.04.2016 TARİH VE 4105 SAYILI KARARI
EKİDİR.

ASLI GİBİDİR
SİNAN KOCA
BÖLGE KURULU MÜDÜRÜ



AVRUPA KONSEYİ	KÜLTÜREL VARLIKLARI KORUMA ENVANTERİ		ENVANTER NO:
TÜRKİYE	ESKİŞEHİR KÜLTÜR VARLIKLARINI KORUMA KURULU		SİT HARİTA NO:
İLİ: BİLECİK	İLÇESİ: GÖLPAZARI	MAHALLE KÖY VEYA MEVKİİ: NEÇİNLER MAHALLESİ	KADASTRO PAFTA: ADA: PARSEL:
ADI: NEÇİNLER İSLAMİ MEZARLIK VE ROMA NEKROPOLÜ			
GENEL TANIM: Bilecik İli, Gölpazarı İlçesi, Softalar Köyü, Neçinler Mahallesi, tapunun 117 ada, 19 parselinde yer alan ve günümüzde de mezarlık olarak kullanılan Nekropol alanıdır. Roma Dönemi'ne tarihlenen mezar stelleri, adak stelleri, eskiden kazıldığı anlaşılan mezarlar ve açılmamış toprak dolgululu mezarlar tespit edilmiştir. Roma Dönemine tarihlenen bu buluntular yoğun olarak alanın orta kısmında bulunmakta olup günümüze ait mezarlar ise daha çok alanın kenarlarında ve kuzey uç kısmındadır.			
ŞİMDİKİ TEHLİKELER: Defin işlemleri ve kaçak kazılar			
ŞİMDİKİ DURUM: Mezarlık alanı olarak kullanılmaktadır.			
SİT POTANSİYELİ: I. ARKEOLOJİK		KORUMA DERECESESİ:	
		HAZIRLAYANLAR: 21.12.2015	
		Arkeolog: Abdurrahman AKTAŞ	
		Müze Araştırmacısı: Erdal MEAN	
ŞİMDİKİ KORUMA:			
ÖNERİLEN KORUMA: Güvenlik güçleri tarafından rutin olarak kontrol edilmelidir.		KONTROL EDEN: 21.12.2015	
ESKİŞEHİR KÜLTÜR VARLIKLARINI KORUMA BÖLGE KURULU'NUN 22.04.2016 TARİH VE 4105 SAYILI KARARI EKİDİR.		Harun KÜÇÜKAYDIN Müze Müdür V.	
YAYIN DİZİSİ:	ASLI GİBİDİR. SİNAN KOCA BÖLGE KURULU MÜDÜRÜ	KURUL KARARLARI:	
GÖZLENENLER:		REVİZYON:	
HARİTALAR VE FOTOGRAFLAR:			
<p>FTALAR KOYU-NEÇİNLER MAHALLESİ NEÇİNLER İSLAMİ MEZARLIK VE ROMA NEKROPOLÜ ADAPAZARI H24/B3 1/3500</p> <p>4 Derece Koordinatları 281020-4461864 280991-4461809 280993-4461779 281014-4461764 281041-4461765 281084-4461769 281103-4461765 281122-4461764 281126-4461781 281138-4461820 281149-4461862 281093-4461904 281052-4461887</p> <p>.....I.Derece Arkeolojik Sit Alanı Sınırları</p>			
			
			
			

BİLECİK İLİ, GÖLPAZARI İLÇESİ, SOFTALAR KÖYÜ, NEÇİNLER MAHALLESİ
NEÇİNLER İSLAMİ MEZARLIK VE ROMA NEKROPOLÜ
I.(BİR) DERECE ARKEOLOJİK SİT ALANINDA KALAN PARSELLERİN LİSTESİ

İLÇE/KÖY	ADA	PARSEL	BEYANLAR HANESİNE YAZILACAK ŞERH
			"Bir Bölümü I.(Bir) Derece Arkeolojik Sit alanında kalmaktadır"
Bilecik İli, Gölpazarı İlçesi, Softalar Köyü, Neçinler Mahallesi	117	19	"Bir Bölümü I.(Bir) Derece Arkeolojik Sit alanında kalmaktadır"
Bilecik İli, Gölpazarı İlçesi, Softalar Köyü, Neçinler Mahallesi	117	20	"Bir Bölümü I.(Bir) Derece Arkeolojik Sit alanında kalmaktadır"
Bilecik İli, Gölpazarı İlçesi, Softalar Köyü, Neçinler Mahallesi	117	21	"Bir Bölümü I.(Bir) Derece Arkeolojik Sit alanında kalmaktadır"
Bilecik İli, Gölpazarı İlçesi, Softalar Köyü, Neçinler Mahallesi	117	54	"Bir Bölümü I.(Bir) Derece Arkeolojik Sit alanında kalmaktadır"
Bilecik İli, Gölpazarı İlçesi, Softalar Köyü, Neçinler Mahallesi	117	55	"Bir Bölümü I.(Bir) Derece Arkeolojik Sit alanında kalmaktadır"
Bilecik İli, Gölpazarı İlçesi, Softalar Köyü, Neçinler Mahallesi	117	56	"Bir Bölümü I.(Bir) Derece Arkeolojik Sit alanında kalmaktadır"