

T.C.
KÜLTÜR VE TURİZM BAKANLIĞI
ESKİŞEHİR KÜLTÜR VARLIKLARINI KORUMA BÖLGE KURULU

KARAR

Toplantı Tarih ve no: 20.04.2016 - 192



Karar Tarih ve no : 20.04.2016 - 4037

Toplantı Yeri
ESKİŞEHİR

Eskişehir İli, Mihalıççık İlçesi, Otluk Mahallesi'nde yer alan I. (Bir) Derece Arkeolojik Sit olarak tescilli Darboğaz Mevkii Nekropol Alanı'nın güncellenen sınırlarına ilişkin hazırlanan bilgi ve belgelerin değerlendirilmesinin istendiği Koruma Bölge Kurulu Müdürlüğü uzmanlarının 24.12.2015 tarihli raporu, konuyla ilgili faaliyeti etkilenen Kurum ve Kuruluşların görüşlerinin iletildiği yazılar; Eskişehir Valiliği'nin (Kadastro Müdürlüğü) 21.01.2016 tarih, 82953731-821.99/E.132230 sayılı yazısı, 14.04.2016 tarih, 3587 sayılı dosya inceleme raporu okundu, tescil fişi, koordinatlı sit sınırı paftası, sit sınırlarının aktarıldığı kadastral paftası, fotoğrafları ve dosyası incelendi, yapılan görüşmeler sonucunda;

Eskişehir İli, Mihalıççık İlçesi, Otluk Mahallesi'nde yer alan Gayrimenkul Eski Eserler ve Anıtlar Yüksek Kurulu'nun 14.02.1981 tarih, 2758 sayılı Kararı ile tescilli Darboğaz Mevkii Nekropol Alanı'nın güncellenen tescil fişi, koordinatlı sit paftası ve sit sınırlarının aktarıldığı kadastral paftasının uygun olduğuna; söz konusu alanda Kültür Varlıklarını Koruma Yüksek Kurulu'nun Arkeolojik Sitler, Koruma ve Kullanma Koşulları'na ilişkin 05.11.1999 gün, 658 sayılı İlke Kararı'ndaki I. (Bir) Derece Arkeolojik Sitlerle ilgili hükümlerin geçerli olduğuna ve bu hükümlerin geçiş dönemi koruma esasları ve kullanma koşulları olarak belirlenmesine; tescilli alanda güvenlik önlemlerinin ilgili kurumlarca alınmasına ve Kurulumuzdan izinsiz herhangi bir fiziki ve inşai müdahalede bulunulmamasına karar verildi.

AVRUPA KONSEYİ	KÜLTÜREL VARLIKLARI KORUMA ENVANTERİ K.V.K.E		SİT	ENVANTER NO:	
TÜRKİYE	ESKİŞEHİR KÜLTÜR VARLIKLARINI KORUMA BÖLGE KURULU			HARİTA NO:	
İli: Eskişehir	İlçesi: Mihaliççik	Mahalle Veya Köyü: Otluk Mahallesi	Pafta: H 26 d- 24 b	Ada:	Parsel:
Adı: Darboğaz Mevkii Nekropol Alanı					
GENEL TANIM: Darboğaz Mevkii Nekropol Alanı, Otluk Mahallesi'nin yaklaşık 4.5 km. güneydoğusunda, Yeşilyurt Mahallesi'nin 1.5 km. kuzeybatısında Otluk Mahallesi'ne giden yolun hemen doğusunda yola bitişik konumdadır. Alanda mermer stel parçaları, tuğla parçaları üzerinde iki insan figürü yer alan oldukça tahrip olmuş alçak kabartma bir mezar steli tespit edilmiştir.					
Koruma Şimdiki Tehkiler: Kaçak kazı tehlikesine açık.					
Şimdiki Durum: Arkeolojik alan çevresi orman vasıflı bir alandır.			Koruma Derecesi: I. (Bir) Derece Arkeolojik Sit		
Sit Potansiyeli:			HAZIRLAYANLAR : TARİH: 14.04.2016		
Şimdiki Koruma: I. (Bir) Derece Arkeolojik Sit			Özlem ÇAKAR KILIÇ Arkeolog Volkan INAN Şehir Plancısı		
Önerilen Koruma:			KONTROL EDEN: Sinan KOCA TARİH : 14.04.2016 Bölge Kurulu Müdürü		
Yayın Dizisi:			REVİZYON: GEEAYK ONAYI: 14.02.1981 tarih, 2758 sayılı Karar.		
Gözlemler:		Kurul İsmi: No:	Kurul Karar Tarihi:	Kurul Karar	



ESKİŞEHİR KÜLTÜR VARLIKLARINI KORUMA BÖLGE KURULU'NUN

20.04.2016 TARİH, 4037 SAYILI KARARI

EKİDİR.


ASLI GİBİDİR
Sinan KOCA

Bölge Kurulu Müdürü



KOORDİNATLI ARKEOLOJİK SİT SINIRI KROKİSİ

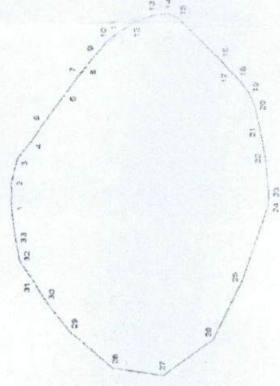
İl	: Eskişehir	
İlçe	: Mihalicçik	
Mah/Köy	: Otluk Mahallesi	
Pafta	: H26-D3	
Adı	: Darboğaz Mevkii Nekropol Alanı	
Tür	: Arkeolojik Sit	
Projeksiyon	: UTM 6 Derece	
Datum	: 1950	
Ölçek	: 1 / Kroki	
Dom	: 33	
Dilim No	: 36	
	: I.(Bir) Derece Arkeolojik Siti	
KOORDİNATLAR		
Nokta No	Y	X
1	344945.035	4431717.841
2	344953.161	4431717.318
3	344960.181	4431714.887
4	344965.523	4431708.899
5	344969.740	4431705.133
6	344979.230	4431695.343
7	344983.447	4431691.125
8	344986.911	4431687.209
9	344989.623	4431684.197
10	344993.840	4431679.076
11	344995.889	4431675.484
12	344997.624	4431671.002
13	345000.867	4431660.399
14	345001.343	4431654.772
15	344999.672	4431650.073
16	344987.057	4431634.068
17	344984.005	4431630.697
18	344981.360	4431627.389
19	344977.020	4431623.069
20	344972.260	4431620.721
21	344966.348	4431619.070
22	344958.241	4431617.152
23	344947.298	4431615.965
24	344943.637	4431616.132
25	344921.338	4431626.704
26	344904.553	4431638.002
27	344894.223	4431658.015
28	344896.836	4431678.830
29	344908.434	4431695.549
30	344917.622	4431704.436
31	344923.798	4431709.557
32	344929.672	4431714.528
33	344935.998	4431715.883



İl	: ESKİŞEHİR
İlçe	: MIHALIÇCIK
Köy/Mah	: OTLUK KÖYÜ
Pafta No	: H26-D3-B
Ada/Parşel No	: H.26.d-24.b

ITRF 3 Durum Krokisi ED 50 3

Nokta No	Y	X	Nokta No	Y	X
1	601206.819	4434348.025	1	601242.875	4434533.730
2	601214.949	4434348.207	2	601251.106	4434533.912
3	601227.905	4434348.207	3	601263.751	4434533.912
4	601231.939	4434336.579	4	601268.098	4434522.294
5	601241.760	4434327.108	5	601277.916	4434512.813
6	601245.119	4434323.032	6	601282.275	4434506.787
7	601252.529	4434319.312	7	601288.885	4434500.837
8	601256.918	4434311.332	8	601293.075	4434497.037
9	601258.088	4434307.809	9	601295.245	4434493.513
10	601258.474	4434300.487	10	601298.590	4434486.202
11	601248.712	4434282.618	11	601300.797	4434478.599
12	601244.984	4434272.279	12	601300.797	4434466.228
13	601241.984	4434252.247	13	601299.864	4434451.797
14	601237.302	4434248.206	14	601287.807	4434448.323
15	601231.446	4434248.206	15	601279.488	4434436.100
16	601223.403	4434248.206	16	601267.802	4434433.909
17	601208.832	4434248.206	17	601258.885	4434432.384
18	601186.176	4434256.515	18	601248.885	4434422.310
19	601169.009	4434267.249	19	601232.331	4434422.310
20	601156.004	4434286.918	20	601205.165	4434422.310
21	601150.932	4434304.830	21	601194.160	4434422.310
22	601179.837	4434334.248	22	601185.072	4434422.310
23	601185.845	4434339.456	23	601215.983	4434422.310
24	601191.552	4434344.625	24	601222.001	4434525.161
25	601197.833	4434346.193	25	601227.708	4434530.330
26			26	601233.989	4434531.898
27			27		
28			28		
29			29		
30			30		
31			31		
32			32		
33			33		



1.(Bir) Derece Arkeolojik Siti

Tarafından Çizilmiştir.

Ahmet YILDIRIM
Kadestro Teknikyeni

(Signature)

ESKİŞEHİR İLİ
MIHALIÇCIK İLÇESİ OTLUK MAHALLESİ
DARBOĞAZ MEVKİİ NEKROPOL ALANI
I. (BİR) DERECE ARKEOLOJİK SİTİ

..... I. (Bir) Derece Arkeolojik Sit Sınırı

ESKİŞEHİR KÜLTÜR VARLIKLARINI
KORUMA BÖLGE KURULU'NUN
20.04.2016 TARİH, 4037 SAYILI KARARI
EKİDİR.

