

**T.C.**  
**KÜLTÜR VE TURİZM BAKANLIĞI**  
**ESKİŞEHİR KÜLTÜR VARLIKLARINI KORUMA BÖLGE KURULU**

**KARAR**

**Toplantı Tarih ve no:** 20.04.2016 - 192

**Karar Tarih ve no :** 20.04.2016 - 4036

**Toplantı Yeri**

**ESKİŞEHİR**

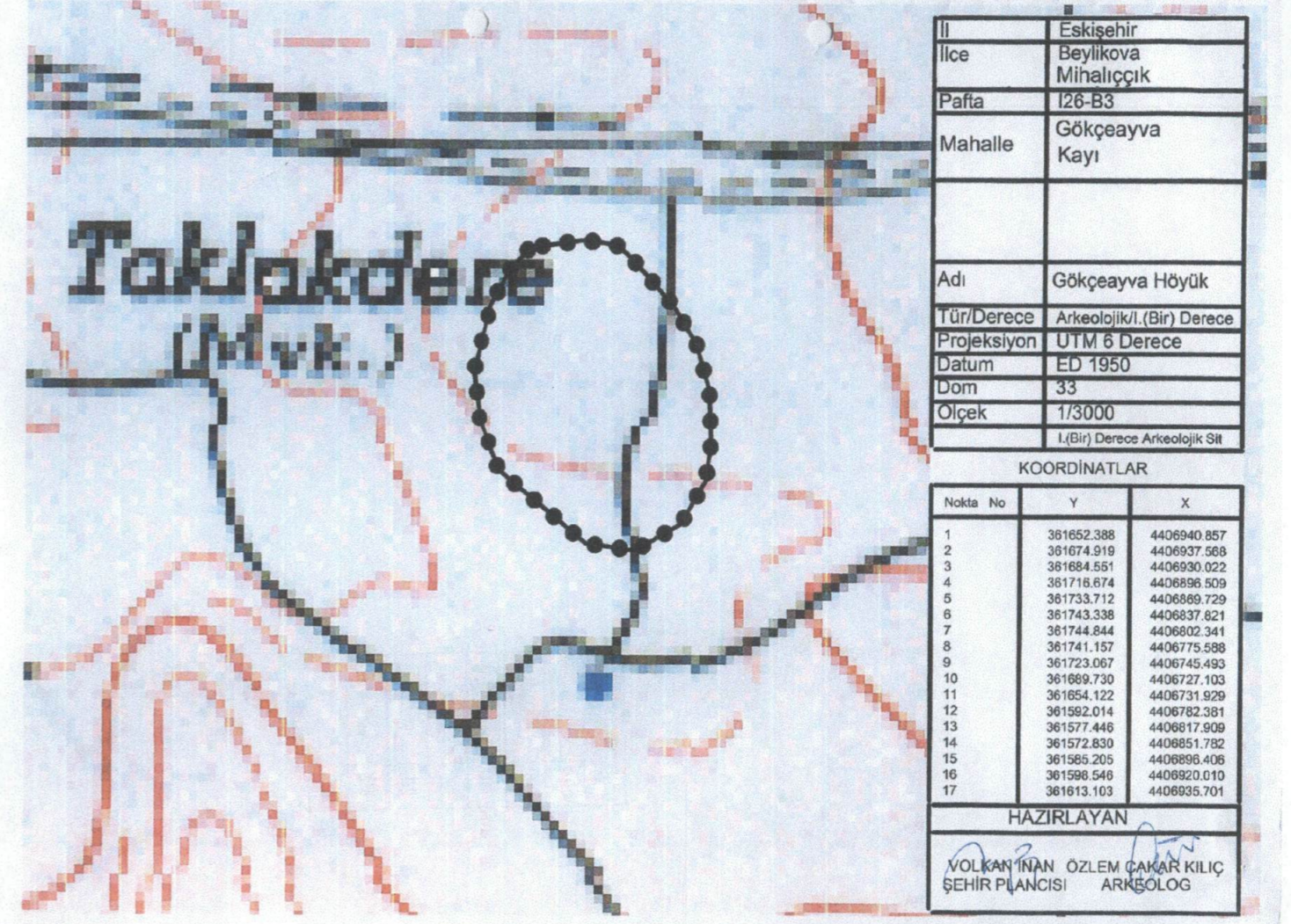
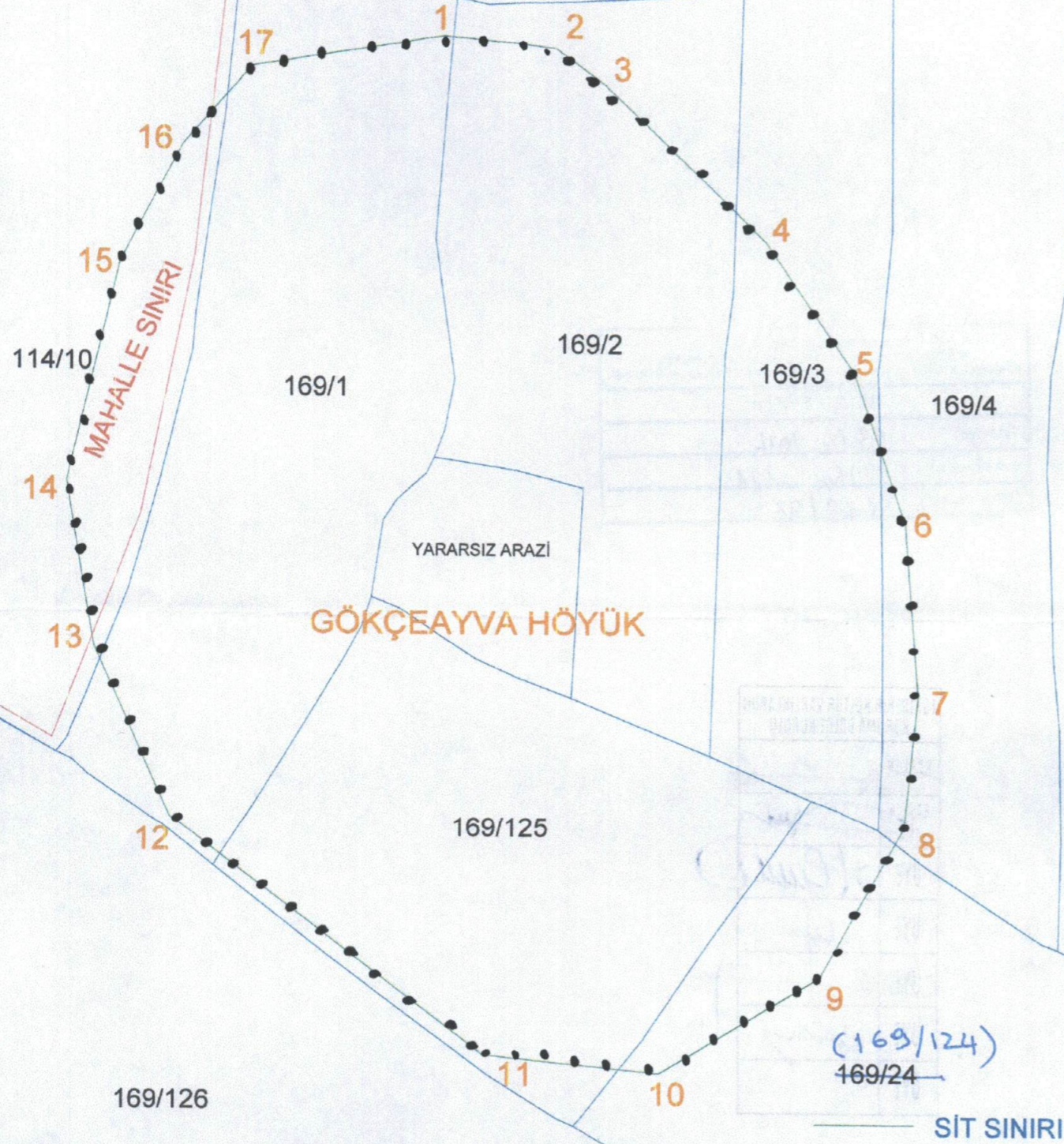
Eskişehir İli, Mihalıççık İlçesi, Kayı Mahallesi ve Beylikova İlçesi, Gökçeayva Mahallesi sınırları içerisinde yer alan I. (Bir) Derece Arkeolojik Sit olarak tescilli Gökçeayva Höyük'ün güncellenen sınırlarına ilişkin hazırlanan bilgi ve belgelerin değerlendirilmesinin istendiği Koruma Bölge Kurulu Müdürlüğü uzmanlarının 15.07.2015 tarihli raporu, konuyla ilgili faaliyeti etkilenen Kurum ve Kuruluşların görüşlerinin iletildiği yazılar; BOTAŞ'ın 05.02.2016 tarih, 17258733-405.02.99-5342 sayılı yazısı, Eskişehir Valiliği'nin (Kadastro Müdürlüğü) 01.02.2016 tarih, 82953731-821.99/E.243392 sayılı yazısı, 14.04.2016 tarih, 3586 sayılı dosya inceleme raporu okundu, tescil fişi, koordinatlı sit sınırı paftası, sit sınırlarının aktarıldığı kadastral paftası, fotoğrafları ve dosyası incelendi, yapılan görüşmeler sonucunda;

Eskişehir İli, Mihalıççık İlçesi, Kayı Mahallesi ve Beylikova İlçesi, Gökçeayva Mahallesi sınırları içerisinde yer alan Eskişehir Kültür ve Tabiat Varlıklarını Koruma Bölge Kurulu'nun 17.11.2009 tarih, 3821 sayılı Kararı ile I. (Bir) Derece Arkeolojik Sit olarak tescil edilen, koordinatlı sit paftası ve tescil fişi uygun bulunan; aynı kurulun 24.02.2010 tarih, 4028 sayılı Kararı ile kadastral paftası uygun bulunan Gökçeayva Höyük'ün onaylı koordinatlı sit paftası ile kadastral paftasındaki uyumsuzluk nedeniyle güncellenen tescil fişi, koordinatlı sit paftası ve sit sınırlarının aktarıldığı kadastral paftasının uygun olduğuna; söz konusu alanda Kültür Varlıklarını Koruma Yüksek Kurulu'nun Arkeolojik Sitler, Koruma ve Kullanma Koşulları'na ilişkin 05.11.1999 gün, 658 sayılı İlke Kararı'ndaki I. (Bir) Derece Arkeolojik Sitlerle ilgili hükümlerin geçerli olduğuna ve bu hükümlerin geçiş dönemi koruma esasları ve kullanma koşulları olarak belirlenmesine; alanda yer alan eski tarihli kaçak kazı çukurunun ilgili idaresince Müze Müdürlüğü uzmanları denetiminde kapatılarak uygulama öncesi ve sonrası rapor ve fotoğrafların Kurul Müdürlüğüne iletilmesine; tescilli alanda güvenlik önlemlerinin ilgili kurumlarca alınmasına ve Kurulumuzdan izinsiz herhangi bir fiziki ve inşai müdahalede bulunulmamasına karar verildi.

ESKİŞEHİR İLİ  
MİHALIÇCIK İLÇESİ KAYI MAHALLESİ  
VE  
BEYLİKOVA İLÇESİ GÖKÇEAYVA MAHALLESİ

GÖKÇEAYVA HÖYÜK  
I. (BİR) DERECE ARKEOLOJİK SİTİ

..... I. (Bir) Derece Arkeolojik Sit Sınırı



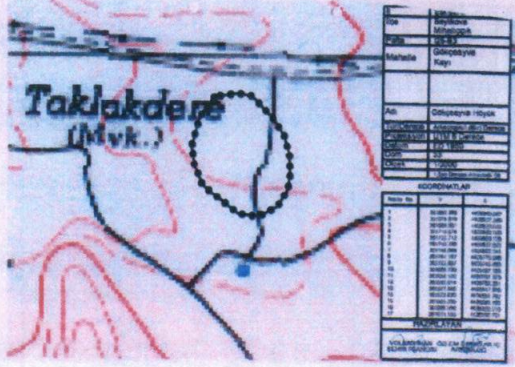
ESKİŞEHİR KÜLTÜR VARLIKLARINI  
KORUMA BÖLGE KURULU'NUN  
20.04.2016 TARİH, 4036 SAYILI KARARI

EKİDİR



Cevat YILDIZ  
Kad. Tek.

AVRUPA KONSEYİ	KÜLTÜREL VARLIKLARI KORUMA ENVANTERİ K.V.K.E		SİT	ENVANTER NO:	
TÜRKİYE	ESKİŞEHİR KÜLTÜR VARLIKLARINI KORUMA BÖLGE KURULU			HARİTA NO:	
İli: Eskişehir	İlçesi: Mihaliççik- Beylikova	Mahalle Veya Köyü: Kayı- Gökçeayva	Pafta: I.26-b.3	Ada:	Parsel:
Adı: Gökçeayva Höyük					
GENEL TANIM: Gökçeayva Höyük, Gökçeayva Mahalle merkezinin yaklaşık 3 km. güney doğusunda, Kayı Mahalle merkezinin yaklaşık 6 km. güney batısında yer almaktadır. 50 m çapında ve 5 m yüksekliğindedir. Höyük yüzeyinde İTÇ 1-2 dönemlerine tarihlenen seramik buluntu tespit edilmiştir.					
Koruma Şimdiki Tehkiler: Korunmasız. Kaçak kazı tehlikesine açık ve tarımsal faaliyetler ile tahribat devam etmekte.					
Şimdiki Durum: Arkeolojik alan çevresinde tarımsal faaliyetler devam etmektedir.			Koruma Derecesi: I. (Bir) Derece Arkeolojik Sit		
Sit Potansiyeli:			HAZIRLAYANLAR : TARİH: 14.04.2016		
Şimdiki Koruma: I. (Bir) Derece Arkeolojik Sit			Özlem ÇAKAR KILIÇ Arkeolog		
Önerilen Koruma:			Volkan İNAN Şehir Plancısı		
Yayın Dizisi:			KONTROL EDEN: Sinan KOCA TARİH : 14.04.2016 Bölge Kurulu Müdürü		
Gözlemler:			KURUL KARARLARI: Eskişehir Kültür ve Tabiat Varlıklarını Koruma Kurulu'nun 17.11.2009 tarih, 3821 Kararı.		
Kurul İsmi:			REVİZYON: GEEAYK ONAYI:		
Kurul Karar Tarihi:			Kurul Karar No:		



ESKİŞEHİR KÜLTÜR VARLIKLARINI  
KORUMA BÖLGE KURULU'NUN  
20.04.2016 TARİH, 4036 SAYILI KARARI  
EKİDİR.



EK: 5 - ESKİŞEHİR İLİ MİHALIÇCIK İLÇESİ KAYI MAHALLESİ VE BEYLİKOVA İLÇESİ GÖKÇEAYVA MAHALLESİ  
GÖKÇEAYVA HÖYÜK ARKEOLOJİK SİT ALANINDA KALAN PARSELLERİN LİSTESİ

İLÇE/MAHALLE	ADA	PARSEL	BEYANLAR HANESİNE YAZILACAK ŞERH
<b>Mihalıçcik/Kayı</b>		TH	<b>"Tamamı I. (Bir) Derece Arkeolojik Sit alanında kalmaktadır"</b>
<b>Mihalıçcik/Kayı</b>	<b>169</b>	<b>1</b>	<b>"Bir Bölümü I. (Bir) Derece Arkeolojik Sit alanında kalmaktadır"</b>
Mihalıçcik/Kayı	169	2	"Bir Bölümü I. (Bir) Derece Arkeolojik Sit alanında kalmaktadır"
Mihalıçcik/Kayı	169	3	"Bir Bölümü I. (Bir) Derece Arkeolojik Sit alanında kalmaktadır"
Mihalıçcik/Kayı	169	4	"Bir Bölümü I. (Bir) Derece Arkeolojik Sit alanında kalmaktadır"
Mihalıçcik/Kayı	169	124	"Bir Bölümü I. (Bir) Derece Arkeolojik Sit alanında kalmaktadır"
Mihalıçcik/Kayı	169	125	"Bir Bölümü I. (Bir) Derece Arkeolojik Sit alanında kalmaktadır"
<b>Beylikova / Gökçeyva</b>	<b>114</b>	<b>10</b>	<b>"Bir Bölümü I. (Bir) Derece Arkeolojik Sit alanında kalmaktadır"</b>