

T.C.
KÜLTÜR VE TURİZM BAKANLIĞI
ESKİŞEHİR KÜLTÜR VARLIKLARINI KORUMA BÖLGE KURULU

KARAR

Toplantı Tarih ve no: 20.04.2016 -192
Karar Tarih ve no : 20.04.2016 - 4046

Toplantı Yeri
ESKİŞEHİR

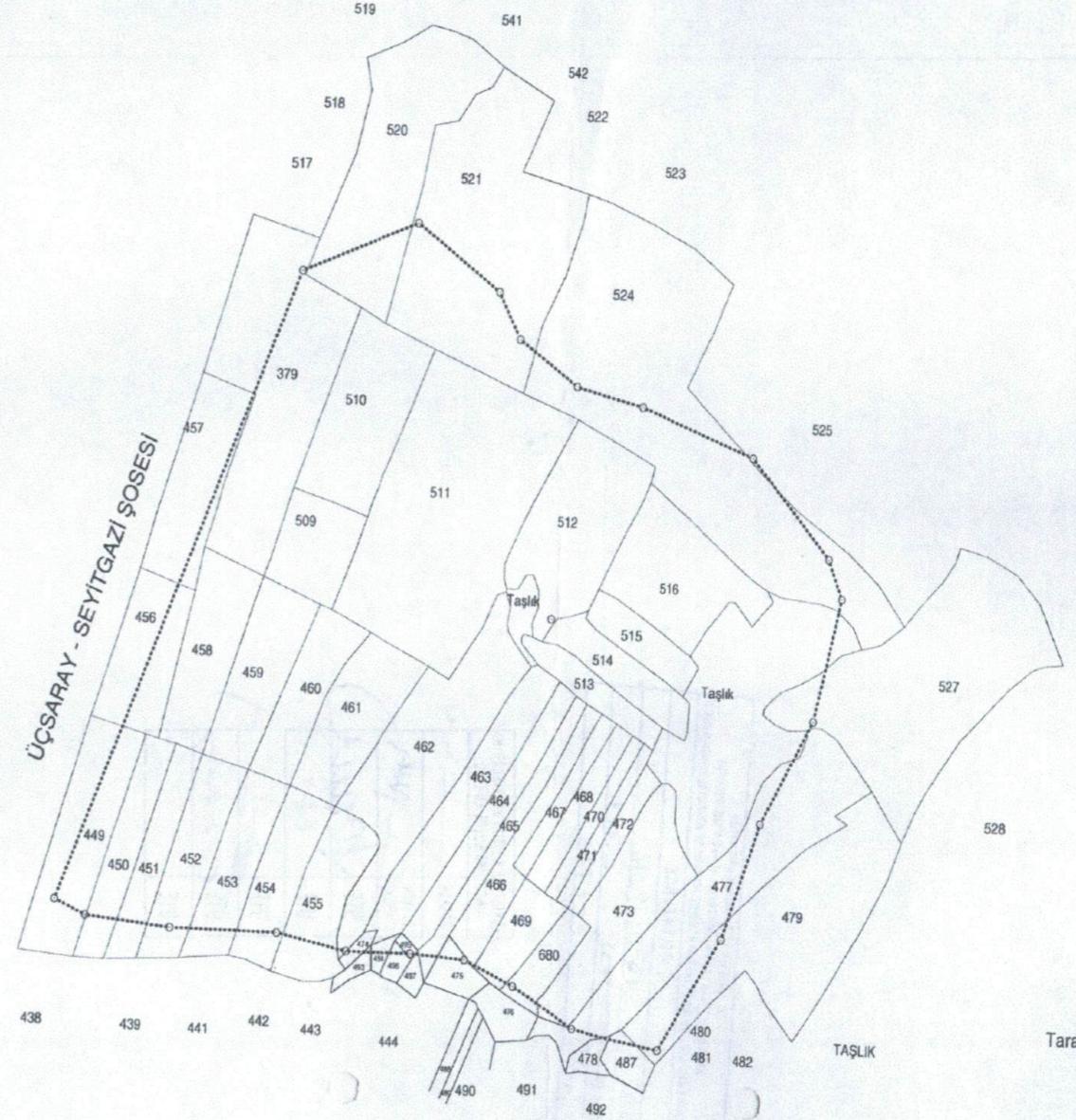
Eskişehir İli, Seyitgazi İlçesi, Yukarısöğüt Mahallesi'nde tespit edilen Kokarkuyu Höyük'ün tescili ve öneri I. (Bir) Derece Arkeolojik Sit sınırlarına ilişkin hazırlanan bilgi ve belgelerin değerlendirilmesinin istendiği Eskişehir Valiliği'nin (İl Kültür ve Turizm Müdürlüğü) 25.12.2009 tarih, B.16.0.KTM.4.26.00.01/220-3459 sayılı yazısı ve ekleri, ilgili kurum görüşlerinin iletildiği yazılar, Eskişehir Valiliği'nin (Kadastro Müdürlüğü) 04.01.2016 tarih, 37623306-821.99/E.9902 sayılı yazısı ve ekleri, Maden İşleri Genel Müdürlüğü'nün 28.12.2015 tarih, 20913469-101.29.02-E.68435 sayılı yazısı, 15.04.2016 tarih, 3785 sayılı dosya inceleme raporu okundu, koordinatlı sit sınırı paftası, sit sınırlarının aktarıldığı kadastral paftası, tescil fişi, fotoğrafları ve dosyası incelendi, yapılan görüşmeler sonucunda;

Eskişehir İli, Seyitgazi İlçesi, Yukarısöğüt Mahallesi'nde tespit edilen Kokarkuyu Höyük'ün 2863 sayılı Kanun kapsamında I. (Bir) Derece Arkeolojik Sit olarak tesciline; hazırlanan tescil fişi, koordinatlı sit sınırı paftası ve sit sınırlarının aktarıldığı kadastral paftalarının uygun olduğuna; söz konusu alanda Kültür Varlıklarını Koruma Yüksek Kurulu'nun Arkeolojik Sitler, Koruma ve Kullanma Koşulları'na ilişkin 05.11.1999 gün, 658 sayılı İlke Kararı'ndaki I. (Bir) Derece Arkeolojik Sitlerle ilgili hükümlerin geçerli olduğuna ve bu hükümlerin geçiş dönemi koruma esasları ve kullanma koşulları olarak belirlenmesine; alanda yer alan eski tarihli kaçak kazı çukurunun ilgili idaresince Müze Müdürlüğü uzmanları denetiminde kapatılarak uygulama öncesi ve sonrası rapor ve fotoğrafların Kurul Müdürlüğüne iletilmesine; tescilli alanda güvenlik önlemlerinin ilgili kurumlarca alınmasına; sit sınırları içerisinde madencilik faaliyetlerinin yasaklanmasına ve Kurulumuzdan izinsiz herhangi bir fiziki ve inşai müdahalede bulunulmamasına karar verildi.

ESKİŞEHİR İLİ
SEYİTGAZİ İLÇESİ YUKARISÖĞÜT MAHALLESİ
KOKARKUYU HÖYÜK
I. (BİR) DERECE ARKEOLOJİK SİTİ

..... I. (Bir) Derece Arkeolojik Sit Sınırı

SEYİTGAZİ İLÇESİ YUKARISÖĞÜT MAHALLESİ
KOKARKUYU HÖYÜK I. DERECE SİT ALANI




ESKİŞEHİR KÜLTÜR VARLIKLARINI
KORUMA BÖLGE KURULU'NUN
20.04.2016 TARİH, 4046 SAYILI KARARI
EKİDİR.

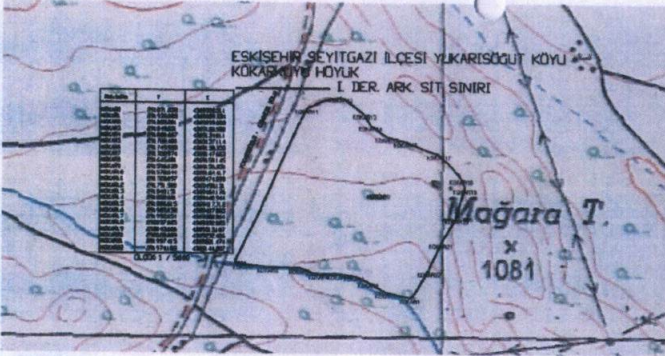
ASLI GİBİDİR
Sinan KOCA
Bölge Kurulu Müdürü

ESKİŞEHİR SEYİTGAZİ İLÇESİ YUKARISÖĞÜT KÖYÜ
KOKARKUYU HÖYÜK
I. DER. ARK. SİT SINIRI

Nokta No	Y	X
KOKAR0	291 871 838	4369302511
KOKAR1	291 936 083	4369089334
KOKAR2	291 885 201	4369099883
KOKAR3	291 849 831	43691 20 980
KOKAR4	291 820 667	43691 34 011
KOKAR5	291 788 400	43691 37 114
KOKAR6	291 749 968	43691 38 335
KOKAR7	291 708 974	43691 47 663
KOKAR8	291 645 681	43691 50 1 45
KOKAR9	291 596 039	43691 56 350
KOKAR10	291 578 044	43691 64 417
KOKAR11	291 723 097	4369474 899
KOKAR12	291 791 900	43694981 31
KOKAR13	291 840 131	43694641 76
KOKAR14	291 852 661	4369440 944
KOKAR15	291 886 615	436941 7 71 2
KOKAR16	291 925 038	4369382 864
KOKAR17	291 992 054	4369332 825
KOKAR18	292037 625	436931 31 67
KOKAR19	292045 666	436932 406
KOKAR20	292028 689	4369301 474
KOKAR21	291 997 415	43691 44 287
KOKAR22	291 974 183	

ÖLÇEK 1 / 5000

AVRUPA KONSEYİ	DOĞAL VE KÜLTÜREL VARLIKLARI KORUMA ENVANTERİ	D.K. .E	SİT	Envanter No: 26.05/0.2
TÜRKİYE	KÜLTÜR VARLIKLARI VE MÜZELER GENEL MÜDÜRLÜĞÜ			Harita No: J25A1
İli: Eskişehir	İlçesi: Seyitgazi	Mahalle veya Köyü: Yukarı Söğüt Köyü	Pafta:	Ada:
Adı: Kokarkuyu Höyük				Parset:
Genel Tanım: Kokarkuyu Höyük; ilimiz, Seyitgazi İlçesi, Yukarısöğüt Köyü'nün yaklaşık 1 km. güneyinde, Yukarısöğüt- Göknebi Köyü asfalt yolunun 270 m. doğusunda, Mağara Tepe Mevkii'nde doğal bir kayalık üzerinde, 60 m. çapında, 3 m. yüksekliğinde bir höyüktür. Höyükte yapılan incelemede; sürülu tarlalarda ve kaçak kazı çukurlarında I. T.Ç. I- II. Dönemlerine ait seramik parçaları tespit edilmiştir. Höyük, bölgede araştırma yapan Prof. Dr. Turan EFE tarafından 1995 yılında, Doç. Dr. Taciser SİVAS tarafından 2003 yılında ziyaret edilmiştir. Doç. Dr. Taciser SİVAS'ın höyüğe 300 m. mesafede tespit ettiği Frig kaya mezarı toprak altından dolayı görülemediği.				
ESKİŞEHİR KÜLTÜR VARLIKLARINI KORUMA BÖLGE KURULU'NUN 20.04.2016 TARİH, 4046 SAYILI KARARI EKİDİR.				
				
Sinan KOCA Bölge Kurulu Müdürü				
Şimdiki Tehlikeler:	İnsan erozyonu.			
Şimdiki Durum:	Yukarı Söğüt- Göknebi Köyü asfalt yolunun 1. km' sinin 150 m. doğusundadır.			Koruma Derecesi: I. Derece Arkeolojik
Sit Potansiyeli:	Yüzeysel araştırmaları ve kazı yapılabilir.			Hazırlayanlar: Gülsüm BAYKAL Arkeolog Bülent OKTA Arkeolog
Şimdiki Koruma:	Herhangi bir koruma yoktur.			Kontrol Eden: M. Dursun CAĞLAR Müze Müdürü
Önerilen Koruma:	Kamulaştırma çalışmalarının yapıpı etrafının tel örgü ile çevrilmesi, tesclinden sonra muhtariğine ve jandarmasına tebligat yapılması.			GMEEAYK Kararı No:
Yayın Dizisi:	EFE, T., XIV. A.S.T, II. Cilt, 1996 Yılı T.C. Kültür Bakanlığı, Millî Kütüphane Basımevi Ankara 1996, s.219, T., SİVAS ve H. SİVAS, TÜBA Kültür Envanteri Dergisi, 2004- 2, Sf. 104, Eskişehir, Kütahya, Afyonkarahisar İlleri Arkeolojik Envanteri 2003			Revizyon:
Gözetimler:	-			GMEEAYK Onayı:€
	Kurul İsmi:	Kurul Karar Tarihi:	Kurul Karar No:	



**EK: 5 - ESKİŞEHİR İLİ SEYİTGAZİ İLÇESİ YUKARISÖĞÜT MAHALLESİ
KOKARKUYU HÖYÜK ARKEOLOJİK SİT ALANINDA KALAN PARSELLERİN LİSTESİ**

İLÇE/MAHALLE	ADA	PARSEL	BEYANLAR HANESİNE YAZILACAK ŞERH
Seyitgazi/Yukarisöğüt		TH	"Tamamı I. (Bir) Derece Arkeolojik Sit alanında kalmaktadır"
Seyitgazi/Yukarisöğüt		379	"Tamamı I. (Bir) Derece Arkeolojik Sit alanında kalmaktadır"
Seyitgazi/Yukarisöğüt		510	"Tamamı I. (Bir) Derece Arkeolojik Sit alanında kalmaktadır"
Seyitgazi/Yukarisöğüt		511	"Tamamı I. (Bir) Derece Arkeolojik Sit alanında kalmaktadır"
Seyitgazi/Yukarisöğüt		512	"Tamamı I. (Bir) Derece Arkeolojik Sit alanında kalmaktadır"
Seyitgazi/Yukarisöğüt		516	"Tamamı I. (Bir) Derece Arkeolojik Sit alanında kalmaktadır"
Seyitgazi/Yukarisöğüt		515	"Tamamı I. (Bir) Derece Arkeolojik Sit alanında kalmaktadır"
Seyitgazi/Yukarisöğüt		514	"Tamamı I. (Bir) Derece Arkeolojik Sit alanında kalmaktadır"
Seyitgazi/Yukarisöğüt		513	"Tamamı I. (Bir) Derece Arkeolojik Sit alanında kalmaktadır"
Seyitgazi/Yukarisöğüt		509	"Tamamı I. (Bir) Derece Arkeolojik Sit alanında kalmaktadır"
Seyitgazi/Yukarisöğüt		458	"Tamamı I. (Bir) Derece Arkeolojik Sit alanında kalmaktadır"
Seyitgazi/Yukarisöğüt		459	"Tamamı I. (Bir) Derece Arkeolojik Sit alanında kalmaktadır"
Seyitgazi/Yukarisöğüt		460	"Tamamı I. (Bir) Derece Arkeolojik Sit alanında kalmaktadır"
Seyitgazi/Yukarisöğüt		461	"Tamamı I. (Bir) Derece Arkeolojik Sit alanında kalmaktadır"
Seyitgazi/Yukarisöğüt		463	"Tamamı I. (Bir) Derece Arkeolojik Sit alanında kalmaktadır"
Seyitgazi/Yukarisöğüt		464	"Tamamı I. (Bir) Derece Arkeolojik Sit alanında kalmaktadır"
Seyitgazi/Yukarisöğüt		466	"Tamamı I. (Bir) Derece Arkeolojik Sit alanında kalmaktadır"
Seyitgazi/Yukarisöğüt		467	"Tamamı I. (Bir) Derece Arkeolojik Sit alanında kalmaktadır"
Seyitgazi/Yukarisöğüt		468	"Tamamı I. (Bir) Derece Arkeolojik Sit alanında kalmaktadır"
Seyitgazi/Yukarisöğüt		470	"Tamamı I. (Bir) Derece Arkeolojik Sit alanında kalmaktadır"
Seyitgazi/Yukarisöğüt		471	"Tamamı I. (Bir) Derece Arkeolojik Sit alanında kalmaktadır"
Seyitgazi/Yukarisöğüt		472	"Tamamı I. (Bir) Derece Arkeolojik Sit alanında kalmaktadır"
Seyitgazi/Yukarisöğüt		520	"Bir Bölümü I. (Bir) Derece Arkeolojik Sit alanında kalmaktadır"
Seyitgazi/Yukarisöğüt		521	"Bir Bölümü I. (Bir) Derece Arkeolojik Sit alanında kalmaktadır"
Seyitgazi/Yukarisöğüt		524	"Bir Bölümü I. (Bir) Derece Arkeolojik Sit alanında kalmaktadır"

