

T.C.
KÜLTÜR VE TURİZM BAKANLIĞI
ESKİŞEHİR KÜLTÜR VARLIKLARINI KORUMA BÖLGE KURULU

KARAR

Toplantı Tarih ve no: 21.04.2016 – 193

Karar Tarih ve no : 21.04.2016 – 4078



Toplantı Yeri
ESKİŞEHİR

Afyonkarahisar İli, Sandıklı İlçesi, Karadirek Köyü'nde tespit edilen Kocahöyük Tümülüsü'nün tescili ve öneri I. (Bir) ve III. (Üç) Derece Arkeolojik Sit sınırlarına ilişkin hazırlanan bilgi ve belgeler ile alanda mevcut kaçak kazı çukurunun değerlendirilmesi istemine ilişkin Afyonkarahisar Valiliği'nin (İl Kültür ve Turizm Müdürlüğü Müze Müdürlüğü) 14.08.2015 tarih, 3243 sayılı 10.12.2014 tarih, 4332 sayılı yazısı ile eki 03.11.2014 tarihli Müze Müdürlüğü uzman raporu, ilgili kurum görüşlerinin iletildiği yazılar, Maden İşleri Genel Müdürlüğü'nün 14.07.2015 tarih, 253768 sayılı yazısı, 08.04.2016 tarih, 3387 sayılı dosya inceleme raporu, geçiş dönemi koruma esasları ve kullanma şartları önerisi okundu, tescil fişi, koordinatlı sit sınırı paftası, sit sınırlarının aktarıldığı kadastral pafta, fotoğrafları ve dosyası incelendi, yapılan görüşmeler sonucunda;

Afyonkarahisar İli, Sandıklı İlçesi, Karadirek Köyü'nde tespit edilen Kocahöyük Tümülüsü'nün 2863 sayılı Kanun kapsamında I. (Bir) ve III. (Üç) Derece Arkeolojik Sit olarak tesciline; hazırlanan tescil fişi, koordinatlı sit sınırları paftası ve sit sınırlarının aktarıldığı kadastral paftasının uygun olduğuna; söz konusu alanda hangi tarihte açıldığı tespit edilemeyen ve faili meçhul kaçak kazı ile ilgili yürütülen soruşturmanın Sandıklı Cumhuriyet Başsavcılığı'nın 2015/185 sayılı Kararı ile sonuçlandırıldığı anlaşılmış olup tekrar suç duyurusunda bulunulmasına gerek olmadığına, söz konusu kaçak kazı çukurunun Valiliğince Müze Müdürlüğü uzmanları denetiminde kapatılarak uygulama öncesi ve sonrası rapor ve fotoğrafların Kurul Müdürlüğüne iletilmesine, kaçak kazılara karşı kontrollerin sıklaştırılması konusunda ilgili kurumların uyarılmasına; Sit sınırları içerisinde Kültür Varlıklarını Koruma Yüksek Kurulu'nun Arkeolojik Sitler, Koruma ve Kullanma Koşulları'na ilişkin 05.11.1999 gün, 658 sayılı İlke Kararı'nın ilgili hükümlerinin geçerli olduğuna; söz konusu alanda madencilik faaliyetlerinin yasaklanmasına, sit sınırlarına ilişkin hazırlanan geçiş dönemi koruma esasları ve kullanma şartlarının uygun olduğuna, bu alanlarda Kurulumuzdan izinsiz herhangi bir fiziki ve inşai müdahalede bulunulmamasına karar verildi.

AVRUPA KONSEYİ	DOĞAL VE KÜLTÜREL VARLIKLARI KORUMA ENVANTERİ D.K.V.K.E.		SİT	ENVANTER No.
TÜRKİYE	KÜLTÜR VARLIKLARI VE MÜZELER GENEL MÜDÜRLÜĞÜ			HARİTA NO:
İLİ: AFYONKARAHİSAR	İLÇE: SANDIKLI	MAHALLE,KÖY: KARADİREK KÖYÜ	PAFTA: Karadirek 1 ve 4 ADA: - PARSEL: 142 parsel I. (Bir) Derece Arkeolojik Sit; 138, 140, 141, 142, 143 parseller III.(Üç) Derece Arkeolojik Sit.	
ADI: Kocahöyük Tümülüsü				
GENEL TANIM: Afyonkarahisar İli, Sandıklı İlçesi, Karadirek Köyü'nün yaklaşık 1 km kuzeybatısında yer alan Kocahöyük Mevkii'nde bulunan tümülüstür. Tümülüs, moloz taşlı yığma toprakla oluşturulmuş olup, yaklaşık 8m. yükseklik ve 40m. çapındadır.				
ŞİMDİKİ TEHLİKELER: Kaçak kazılar.				
ŞİMDİKİ DURUMU: Tümülüsün üst noktasında yaklaşık 2x2m ebatlarında ve 1m. derinliğinde kaçak kazı çukuru bulunmaktadır. Tümülüsün çevresinde mevsimlik tarımsal faaliyetler sürdürülmekle birlikte, tümülüsün yamaçlarının dikliği nedeniyle bu faaliyetler tümülüsün yamaçlarına sıçramamıştır. Ayrıca tümülüsün üst noktasına beton nirengi dikmesi ve yamaçlarına da fidanların dikildiği görülmüştür.				
SİT POTANSİYELİ: Arkeolojik Sit (Roma Dönemi)			KORUMA DERECESESİ: I.(Bir) ve III.(Üç) Derece Arkeolojik Sit	
ŞİMDİKİ KORUMA: Korumasız			HAZIRLAYANLAR 03.11.2014	
ÖNERİLEN KORUMA: Yerel yönetimlerce korunması.			Cemil DUMANLIOĞLU Arkeolog	
YAYIN DİZİNİ:--			Mehmet AKBAŞ Arkeolog	
GÖZLEMLER:			KONTROL EDEN: 03.11.2014 Mevlüt ÜYÜMEZ Müze Müdürü	
			KURUL ONAYI:	
			REVİZYON:	

HARİTA VE FOTOĞRAFLAR:



ESKİŞEHİR KÜLTÜR VARLIKLARINI
KORUMA BÖLGE KURULU'NUN
21.04.2016 TARİH, 4078 SAYILI KARARI
EKİDİR.



AFYONKARAHİSAR İLİ, SANDIKLI İLÇESİ, KARADİREK KÖYÜ,
KOCAHÖYÜK TUMULÜSÜ

I. (BİR) VE III. (ÜÇ) DERECE ARKEOLOJİK SİT ALANINDA KALAN PARSELLERİN LİSTESİ

İLÇE/KÖY	ADA	PARSEL	BEYANLAR HANESİNE YAZILACAK ŞERH
Sandıklı/Karadirek Köyü		142	"Bir bölümü I. (Bir) ve III. (Üç) Derece Arkeolojik Sit alanında kalmaktadır"
Sandıklı/Karadirek Köyü		138	"Bir bölümü III. (Üç) Derece Arkeolojik Sit alanında kalmaktadır"
Sandıklı/Karadirek Köyü		140	"Bir bölümü III. (Üç) Derece Arkeolojik Sit alanında kalmaktadır"
Sandıklı/Karadirek Köyü		141	"Bir bölümü III. (Üç) Derece Arkeolojik Sit alanında kalmaktadır"
Sandıklı/Karadirek Köyü		143	"Bir bölümü III. (Üç) Derece Arkeolojik Sit alanında kalmaktadır"

İL: AFYONKARAHİSAR

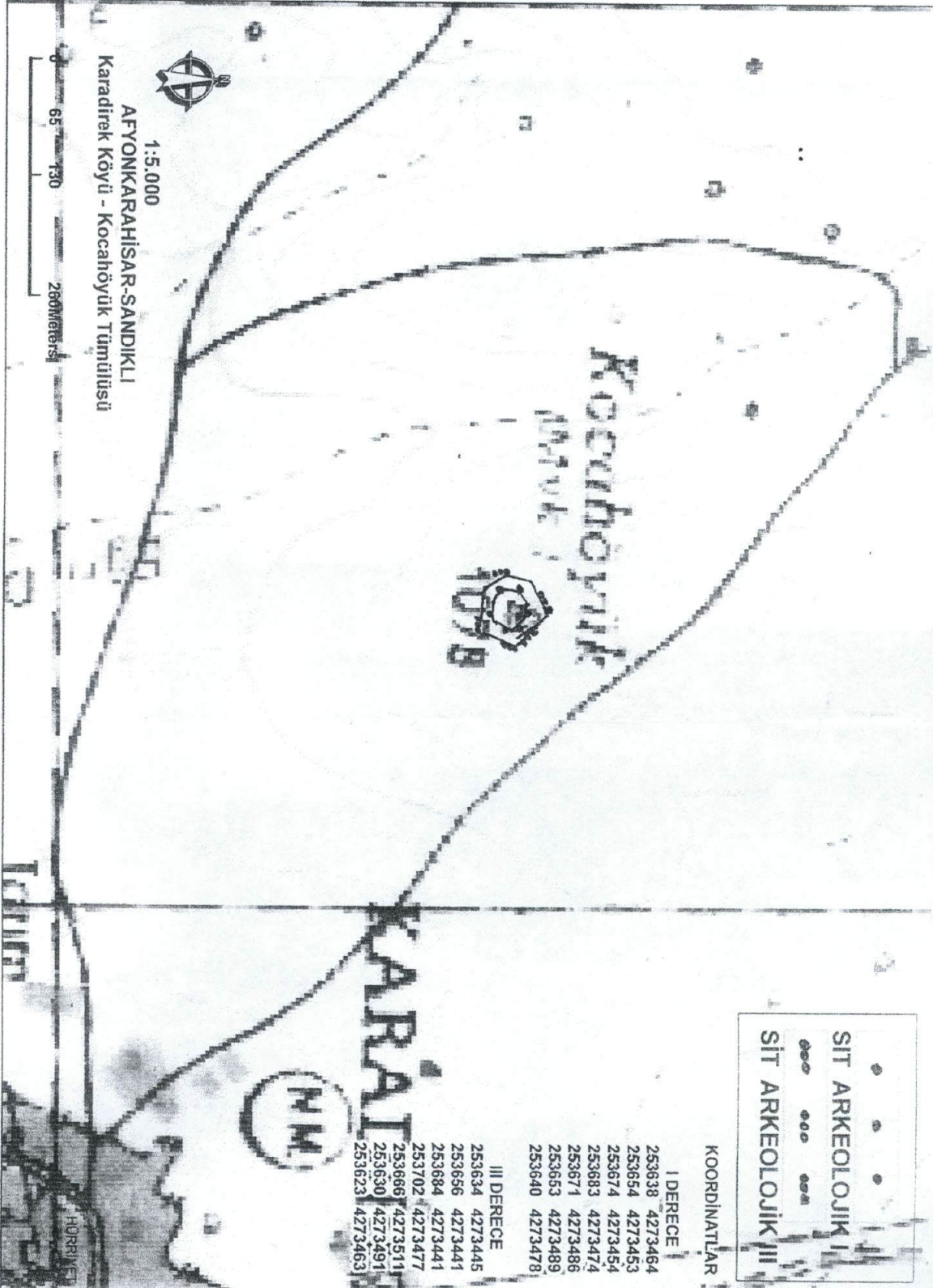
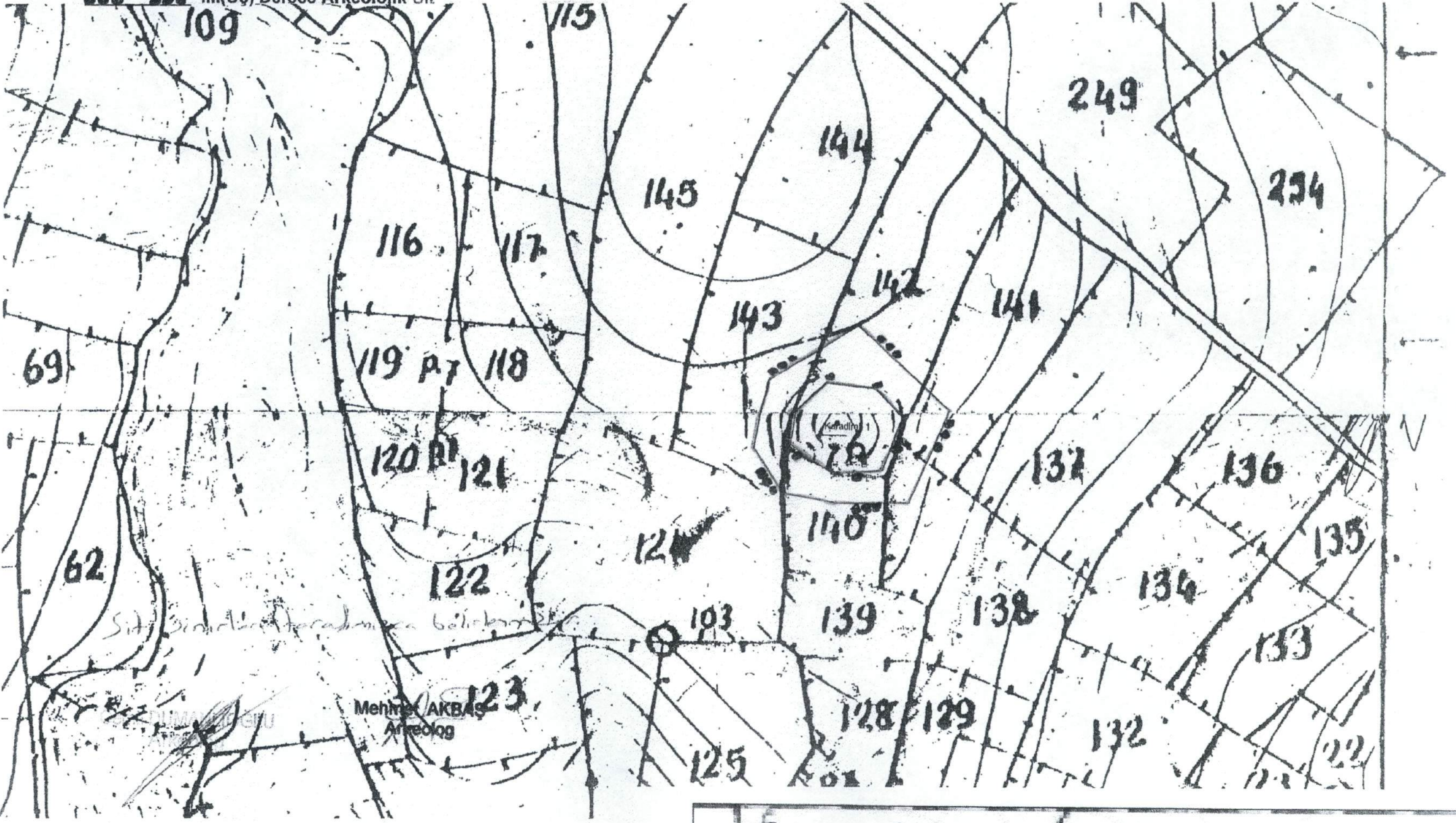
İLÇE: SANDIKLI

KÖY: KARADİREK

PARSEL: Karadirek 1 ve 4 pafta, 142 parsel I.(Bir) Derece Arkeolojik Sit; Karadirek 1 ve 4 pafta, 138, 140, 141, 142 ve 143 parseller III.(Üç) Derece Arkeolojik Sit.

●●●●● I.(Bir) Derece Arkeolojik Sit

●●●●● III.(Üç) Derece Arkeolojik Sit



AFYONKARAHİSAR İLİ
SANDIKLI İLÇESİ KARADİREK KÖYÜ
KOCAYÖYÜK TÜMÜLÜSÜ
I. (BİR) VE III. (ÜÇ) DERECE ARKEOLOJİK SİTİ

●●●●● I. (Bir) Derece Arkeolojik Sit Sınırı
●●●●● III. (Üç) Derece Arkeolojik Sit Sınırı

ESKİŞEHİR KÜLTÜR VARLIKLARINI
KORUMA BÖLGE KURULU'NUN
21.04.2016 TARİH, 4078 SAYILI KARARI
EKİDİR.

ASLI GIBİDİR
Şirhan KOÇA
Bölge Kurulunun Müdürü