

03.11.131

T.C.
KÜLTÜR VE TURİZM BAKANLIĞI
ESKİŞEHİR KÜLTÜR VARLIKLARINI KORUMA BÖLGE KURULU

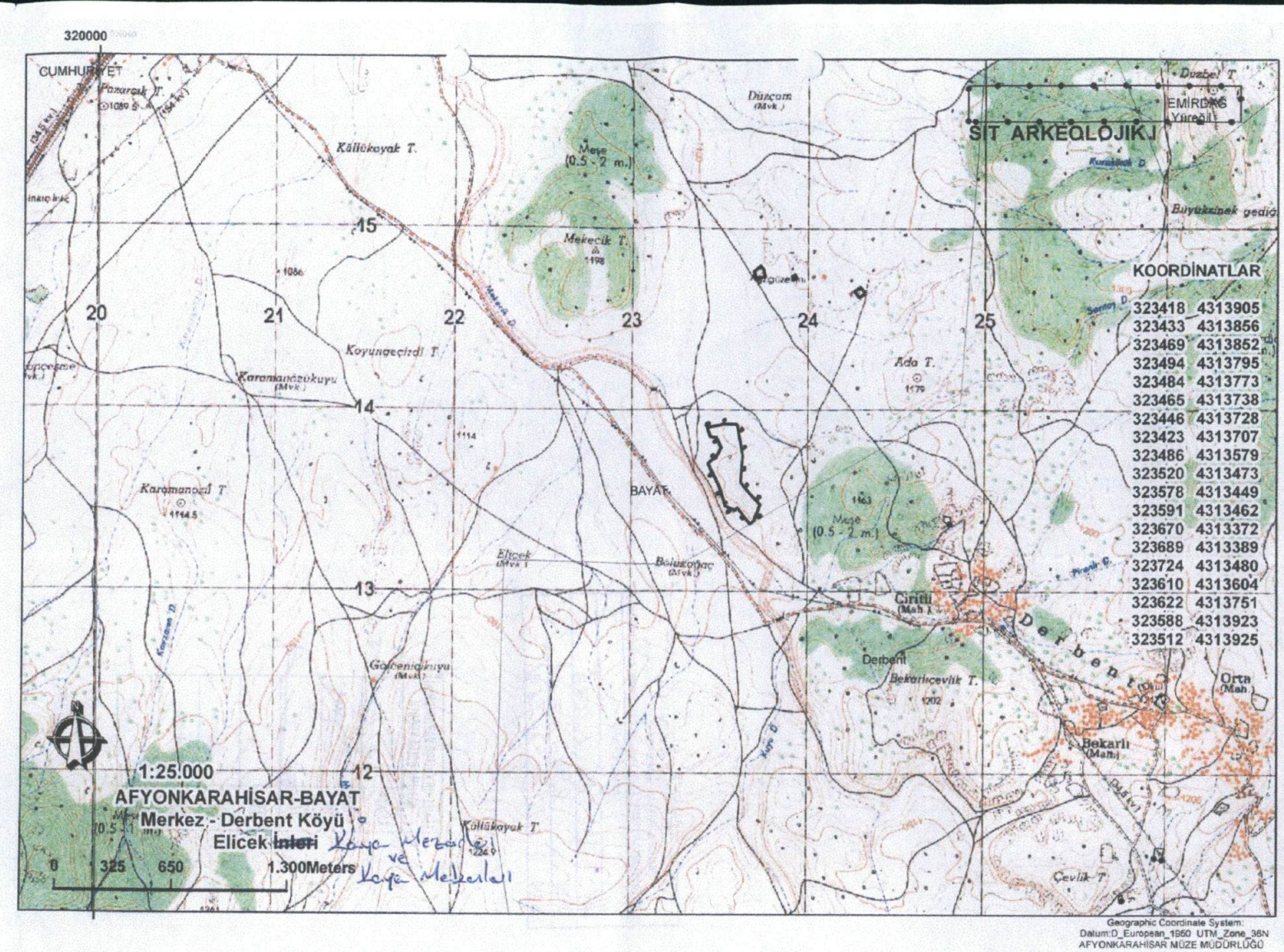
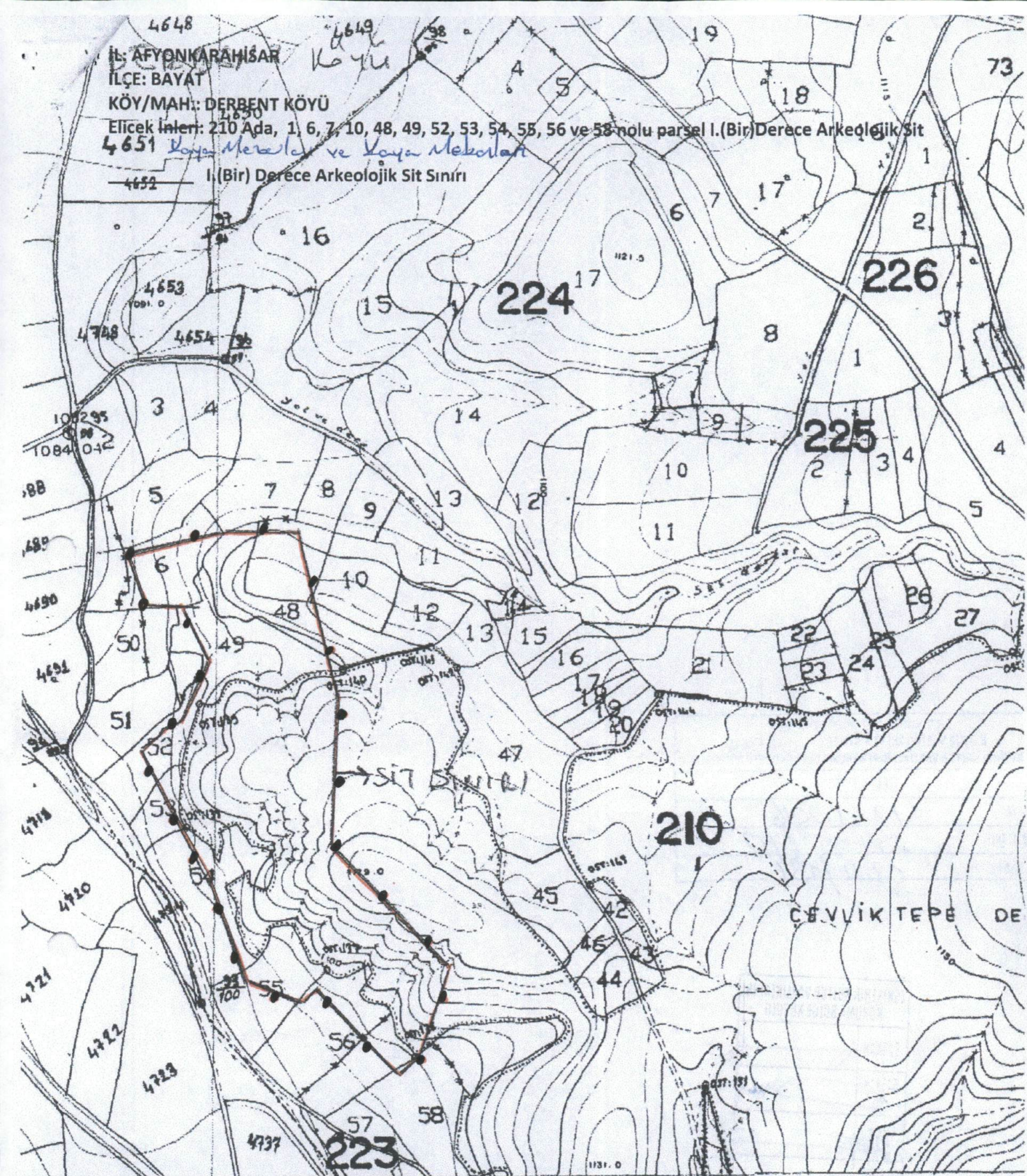
KARAR

Toplantı Tarih ve no: 21.04.2016 - 193
Karar Tarih ve no : 21.04.2016 - 4092

Toplantı Yeri
ESKİŞEHİR

Afyonkarahisar İli, Bayat İlçesi, Derbent Köyü, Ericek Mevkii'nde tespit edilen, Eliceck İnleri'nin öneri sit sınırlarının değerlendirilmesine ilişkin Afyonkarahisar Valiliğinin (İl Kültür ve Turizm Müdürlüğü) 07.01.2016 tarih, 62 sayılı yazısı ve eki Müze Müdürlüğü uzmanlarının 29.12.2016 tarihli yerinde inceleme raporu, 14.04.2016 tarih, 3570 sayılı dosya inceleme raporu okundu, koordinatlı sit sınırı paftası, sit sınırlarının aktarıldığı kadastral paftası, tescil fişi, fotoğrafları ve dosyası incelendi, yapılan görüşmeler sonucunda;

Afyonkarahisar İli, Bayat İlçesi, Derbent Köyü, Ericek Mevkii'nde tespit edilen ve 2863 sayılı Kanun'un 6. Maddesi kapsamında korunması gerekli kültür varlıklarından olan alanın "Eliceck Kaya Mezarları ve Kaya Mekanları" tashih edildiği adıyla I. (Bir) Derece Arkeolojik Sit alanı olarak tesciline, hazırlanan tescil fişi, koordinatlı sit sınırı paftası ve sit sınırlarının aktarıldığı kadastral paftanın uygun olduğuna; söz konusu alanda Kültür Varlıklarını Koruma Yüksek Kurulu'nun Arkeolojik Sitler, Koruma ve Kullanma Koşulları'na ilişkin 05.11.1999 gün, 658 sayılı İlke Kararı'ndaki ilgili hükümlerin geçerli olduğuna, alanda gerekli güvenlik önlemlerinin artırılmasına, ayrıca can güvenliğinin sağlanmasına ilişkin gerekli güvenlik önlemlerinin ilgili idarelerce alınmasına ve Kurulumuzdan izinsiz herhangi bir fiziki ve inşai müdahalede bulunulmamasına karar verildi.



ON-K125-b-10-a

1:5000

Suat ERÖN
Kad. Teknisyeni

Onur SEZGİN
Kad. Teknisyeni

Tapu ve Kadas
Aero Fotogrametri

Sit sınırları tarafsızca belirlenmiştir.

İbrahim DEMİREL
Memur
Sanat Tarihçi

Arkeolog

AFYONKARAHİSAR İLİ
BAYAT İLÇESİ DERBENT KÖYÜ
ELİCEĞİN KAYA MEZARLARI VE KAYA MEKANLARI
I. (BİR) DERECE ARKEOLOJİK SİTİ

..... I. (Bir) Derece Arkeolojik Sit Sınırı

KÜLTÜR VE TURİZM BAKANLIĞI
ESKİŞEHİR KÜLTÜR VARLIKLARINI
KORUMA BÖLGE KURULUNUN
21.04.2016 TARİH, 4092 SAYILI KARARI
EKİDİR.



AVRUPA KONSEYİ	DOĞAL VE KÜLTÜREL VARLIKLARI KORUMA ENVANTERİ D.K.V.K.E.		SİT	ENVANTER No.
TÜRKİYE	KÜLTÜR VARLIKLARI VE MÜZELER GENEL MÜDÜRLÜĞÜ			HARİTA NO:
İLİ: AFYONKARAHİSAR	İLÇE: BAYAT	MAHALLE,KÖY: DERBENT KÖYÜ, ERİCEK MEVKİİ	PAFTA: - ADA: 210	PARSEL: 1, 6, 7, 10, 48, 49, 52, 53, 54, 55, 56 ve 58 nolu parseller

ADI: ELİCEK İNLERİ KAYA MEZARLARI VE KAYA MEKANLARI

GENEL TANIM: İlimiz, Bayat İlçesi, Derbent Köyü, Ericek Mevkii'nde, Bayat İlçe Merkezi'nin 4.5km güneydoğusunda, Derbent Köyü'nün 1,6km batısında ve Bayat-Derbent yolunun 250m. kadar kuzeydoğusunda bulunan, alçak bir tepe yükseltisinin kuzeybatı-güneydoğu yönündeki kayalıklarının güneybatı yamacına oyulmuş çok sayıda kaya mekanı ve kaya mezarından oluşan arkeolojik nekropol ve kaya yerleşimidir. Ağzıgüzel İnleri'nin 1km. kadar güneyinde yer almaktadır. Kaya mezarlarının sayısı kaya mekanlarından çok daha fazladır. Mezar odaları genel olarak tek odalı, üçgen kırma çatılı veya kayalığın en kuzeybatısından karşılaşılan kaya mezarı iki yanına ve karşısına oyulu tekne mezardan oluşan çoklu gömüye rastlanırken, kayalığın en kuzeybatısından karşılaşılan kaya mezarı iki mekanlı ve tek kişiliktir. Kaya mezarları ve mekanlarının yakınlarında nişlere de rastlanmaktadır. Elicek İnlerindeki kaya mezarları Roma Dönemi'ne, kaya mekanları ise Doğu Roma Dönemi'ne ait olmalıdır. Ayrıca, kaya mezarlarının Doğu Roma Dönemi'nde de mezar veya hazır mekan olarak kullanım gördüğü söylenebilir.

ŞİMDİKİ TEHLİKELER: Kaçak kazı ve kaya tahribatları.

ŞİMDİKİ DURUMU: Mezarların bulunduğu alan günümüz yerleşiminden uzakta bulunduğu için kullanım görmemektedirler.

SİT POTANSİYELİ: Arkeolojik Sit (Roma ve Doğu Roma Dönemleri)

KORUMA DERECESESİ:

I.(Bir) Derece Arkeolojik Sit

HAZIRLAYANLAR 29.12.2015

Cemil DUMANLIOĞLU Arkeolog

İbrahim DEMİREL Memur(Sanat Tarihiçi)

ŞİMDİKİ KORUMA: Korumasız.

ÖNERİLEN KORUMA: Yerel yönetimlerce korunması.

YAYIN DİZİNİ:

**KÜLTÜR VE TURİZM BAKANLIĞI
ESKİŞEHİR KÜLTÜR VARLIKLARINI
KORUMA BÖLGE KURULU'NUN
21.04.2016 TARİH, 4092 SAYILI KARARI
EKİDİR.**

KONTROL EDEN: 29.12.2015
Mehmet GARİPCİN Müze Müdür V.

KURUL ONAYI:




GÖZLEMLER:

REVİZYON:

ASLI GİBİDİR

**Sinan KOCA
Bölge Kurulu Müdürü**

HARİTA VE FOTOĞRAFLAR.



AFYONKARAHİSAR İLİ, BAYAT İLÇESİ, DERBENT KÖYÜ,
ELİÇEK KAYA MEZARLARI VE KAYA MEKANLARI
I.(BİR) DERECE ARKEOLOJİK SİT ALANINDA KALAN PARSELLERİN LİSTESİ

İLÇE/KÖY	ADA	PARSEL	BEYANLAR HANESİNE YAZILACAK ŞERH
			"Bir Bölümü I.(Bir) Derece Arkeolojik Sit alanında kalmaktadır"
Afyonkarahisar İli, Bayat İlçesi, Derbent Köyü	210	1	"Bir Bölümü I.(Bir) Derece Arkeolojik Sit alanında kalmaktadır"
Afyonkarahisar İli, Bayat İlçesi, Derbent Köyü	210	6	"Bir Bölümü I.(Bir) Derece Arkeolojik Sit alanında kalmaktadır"
Afyonkarahisar İli, Bayat İlçesi, Derbent Köyü	210	7	"Bir Bölümü I.(Bir) Derece Arkeolojik Sit alanında kalmaktadır"
Afyonkarahisar İli, Bayat İlçesi, Derbent Köyü	210	10	"Bir Bölümü I.(Bir) Derece Arkeolojik Sit alanında kalmaktadır"
Afyonkarahisar İli, Bayat İlçesi, Derbent Köyü	210	48	"Bir Bölümü I.(Bir) Derece Arkeolojik Sit alanında kalmaktadır"
Afyonkarahisar İli, Bayat İlçesi, Derbent Köyü	210	49	"Bir Bölümü I.(Bir) Derece Arkeolojik Sit alanında kalmaktadır"
Afyonkarahisar İli, Bayat İlçesi, Derbent Köyü	210	52	"Bir Bölümü I.(Bir) Derece Arkeolojik Sit alanında kalmaktadır"
Afyonkarahisar İli, Bayat İlçesi, Derbent Köyü	210	53	"Bir Bölümü I.(Bir) Derece Arkeolojik Sit alanında kalmaktadır"
Afyonkarahisar İli, Bayat İlçesi, Derbent Köyü	210	54	"Bir Bölümü I.(Bir) Derece Arkeolojik Sit alanında kalmaktadır"
Afyonkarahisar İli, Bayat İlçesi, Derbent Köyü	210	55	"Bir Bölümü I.(Bir) Derece Arkeolojik Sit alanında kalmaktadır"
Afyonkarahisar İli, Bayat İlçesi, Derbent Köyü	210	56	"Bir Bölümü I.(Bir) Derece Arkeolojik Sit alanında kalmaktadır"