

T.C.
KÜLTÜR VE TURİZM BAKANLIĞI
ESKİŞEHİR KÜLTÜR VARLIKLARINI KORUMA BÖLGE KURULU

KARAR

Toplantı Tarih ve no: 21.04.2016 - 193
Karar Tarih ve no : 21.04.2016 - 4091

Toplantı Yeri
ESKİŞEHİR

Afyonkarahisar İli, Bayat İlçesi, Derbent Köyü, Ericek Mevkii'nde tespit edilen, Ağzıgüzel İleri'nin öneri sit sınırlarının değerlendirilmesine ilişkin Afyonkarahisar Valiliğinin (İl Kültür ve Turizm Müdürlüğü) 07.01.2016 tarih, 62 sayılı yazısı ve eki Müze Müdürlüğü uzmanlarının 29.12.2016 tarihli yerinde inceleme raporu, 14.04.2016 tarih, 3567 sayılı dosya inceleme raporu okundu, koordinatlı sit sınırı paftası, sit sınırlarının aktarıldığı kadastral paftası, tescil fişi, fotoğrafları ve dosyası incelendi, yapılan görüşmeler sonucunda;

Afyonkarahisar İli, Bayat İlçesi, Derbent Köyü, Ericek Mevkii'nde tespit edilen ve 2863 sayılı Kanun'un 6. Maddesi kapsamında korunması gerekli kültür varlıklarından olan alanın "Ağzıgüzel Kaya Mezarları II" tashih edildiği adıyla I. (Bir) Derece Arkeolojik Sit alanı olarak tesciline, hazırlanan tescil fişi, koordinatlı sit sınırı paftası, sit sınırlarının aktarıldığı kadastral paftasının uygun olduğuna; söz konusu alanda Kültür Varlıklarını Koruma Yüksek Kurulu'nun Arkeolojik Sitler, Koruma ve Kullanma Koşulları'na ilişkin 05.11.1999 gün, 658 sayılı İlke Kararı'ndaki ilgili hükümlerin geçerli olduğuna, alanda gerekli güvenlik önlemlerinin artırılmasına, ayrıca can güvenliğinin sağlanmasına ilişkin gerekli güvenlik önlemlerinin ilgili idarelerce alınmasına ve Kurulumuzdan izinsiz herhangi bir fiziki ve inşai müdahalede bulunulmamasına karar verildi.



| | | | | |
|------------------------|--|---|--|--------------|
| AVRUPA KONSEYİ | DOĞAL VE KÜLTÜREL VARLIKLARI KORUMA ENVANTERİ D.K.V.K.E. | | SİT | ENVANTER No. |
| TÜRKİYE | KÜLTÜR VARLIKLARI VE MÜZELER GENEL MÜDÜRLÜĞÜ | | | HARİTA NO: |
| İLİ: AFYONKARAHİSAR | İLÇE: BAYAT | MAHALLE,KÖY: MERKEZ İLÇE ve DERBENT KÖYÜ, ERİCEK MEVKİİ | PAFTA: - ADA/ PARSEL: Bayat Merkez İlçe, 4631, 4632 ve 8131 nolu parseller ve Derbent Köyü, 227 ada, 1 nolu parsel. | |

ADI: AĞZIGÜZEL İNERİ **KAYA MEZARLARI-II**

GENEL TANIM: Afyonkarahisar İli, Bayat İlçesi, Derbent Köyü, Ericek Mevkii'nde, Bayat İlçe Merkezi'nin 4km güneydoğusunda, Derbent Köyü'nün 2.2km kuzeybatısında ve Bayat-Derbent yolunun 1.1km kuzeydoğusunda yer alan, güneybatıya doğru bir dil gibi uzanan alçak bir tepe yükseltisini çevreleyen kayalık dokuya oyulmuş 4 adet kaya mezarından oluşan nekropoldür. En güneybatı uçta bulunan kaya mezarının altında bir adet girişi oyulduktan sonra yarım bırakılmış mezar odası daha bulunmaktadır. Bu kayalık dokunun güney bitişiğinde, tekil bir kaya kütleli üzerinde yer alan kaya mezarı, cephesinde görülen geometrik kabartmalı süsleme detaylarıyla diğer yalın cepheli kaya mezarlarından farklılık gösterir. Mezar yapıları Roma Dönemi özellikleri taşımaktadır.

ŞİMDİKİ TEHLİKELER: Kaçak kazı ve kaya tahribatları.

ŞİMDİKİ DURUMU: Mezarların bulunduğu alan günümüz yerleşiminden uzakta bulunduğu için kullanım görmemektedirler.

SİT POTANSİYELİ: Arkeolojik Sit (Roma Dönemi)

KORUMA DERECESESİ:

I.(Bir) Derece Arkeolojik Sit

HAZIRLAYANLAR 29.12.2015

Cemil DUMANLIOĞLU Arkeolog

İbrahim DEMİREL Memur(Sanat Tarihiçi)

ŞİMDİKİ KORUMA: Korumasız.

ÖNERİLEN KORUMA: Yerel yönetimlerce korunması.

YAYIN DİZİNİ:

KONTROL EDEN: 29.12.2015

Mehmet GARİPCİN Müze Müdür V.




KURUL ONAYI:

GÖZLEMLER: Ağzığüzel İneri bu adını, dış yüzü geometrik detaylarla süslü kaya mezarının güzelliğinden almaktadır.

**KÜLTÜR VE TURİZM BAKANLIĞI
ESKİŞEHİR KÜLTÜR VARLIKLARINI
KORUMA BÖLGE KURULU'NUN
21.04.2016 TARİH, 4091 SAYILI KARARI
EKİDİR.**

REVİZYON:

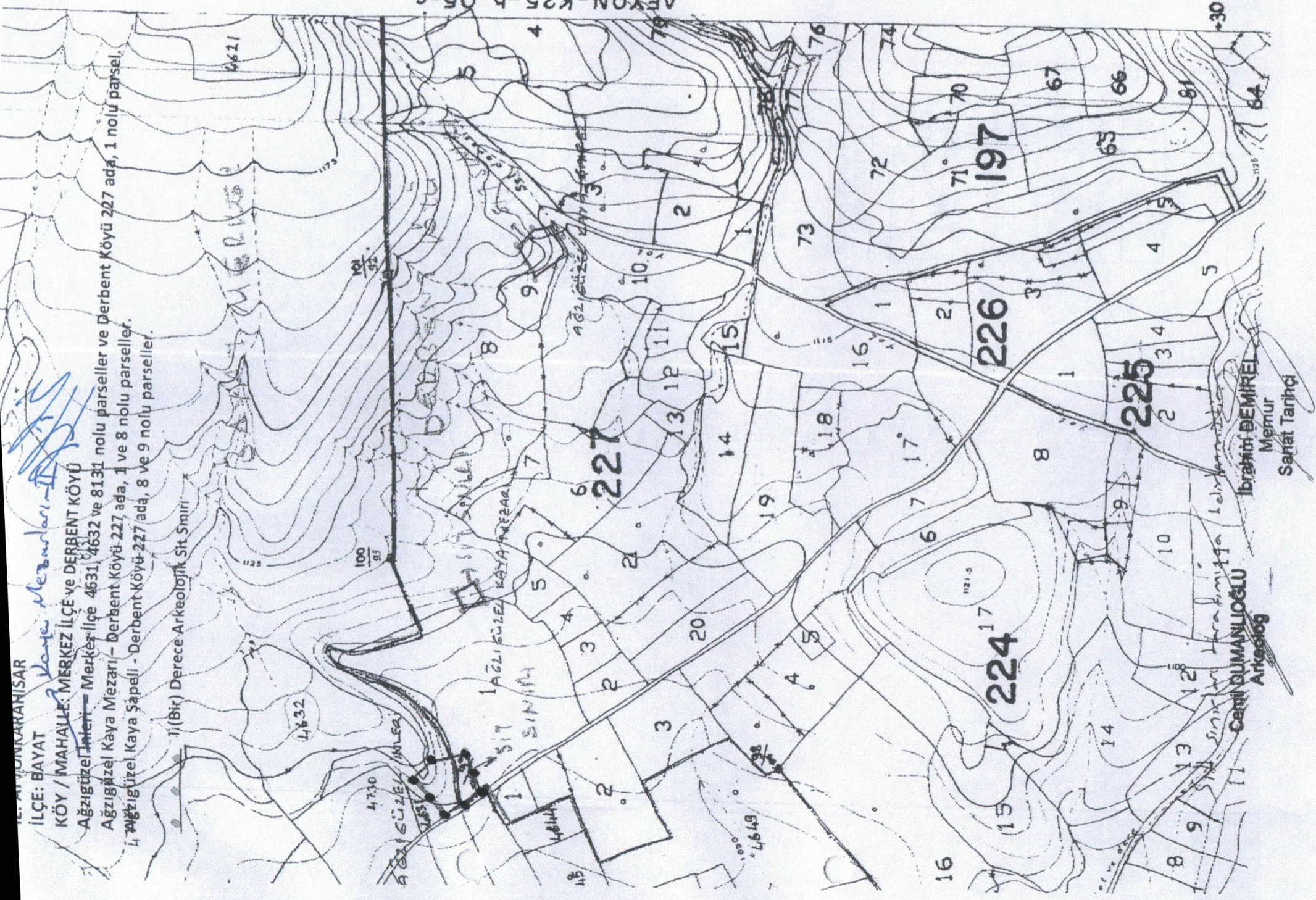
HARİTA VE FOTOĞRAFLAR:



AFYONKARAHİSAR İLİ, BAYAT İLÇESİ, DERBENT KÖYÜ,
AĞZIGÜZEL KAYA MEZARLARI II
I.(BİR) DERECE ARKEOLOJİK SİT ALANINDA KALAN PARSELLERİN LİSTESİ

| İLÇE/KÖY | ADA | PARSEL | BEYANLAR HANESİNE YAZILACAK ŞERH |
|--|-----|--------|--|
| | | | "Bir Bölümü I.(Bir) Derece Arkeolojik Sit alanında kalmaktadır" |
| Afyonkarahisar İli, Bayat İlçesi, Derbent Köyü | 227 | 1 | "Bir Bölümü I.(Bir) Derece Arkeolojik Sit alanında kalmaktadır" |
| Afyonkarahisar İli, Bayat İlçesi, Merkez | 0 | 4631 | "Bir Bölümü I.(Bir) Derece Arkeolojik Sit alanında kalmaktadır" |
| Afyonkarahisar İli, Bayat İlçesi, Merkez | 0 | 4632 | "Bir Bölümü I.(Bir) Derece Arkeolojik Sit alanında kalmaktadır" |
| Afyonkarahisar İli, Bayat İlçesi, Merkez | 0 | 8131 | "Bir Bölümü I.(Bir) Derece Arkeolojik Sit alanında kalmaktadır" |

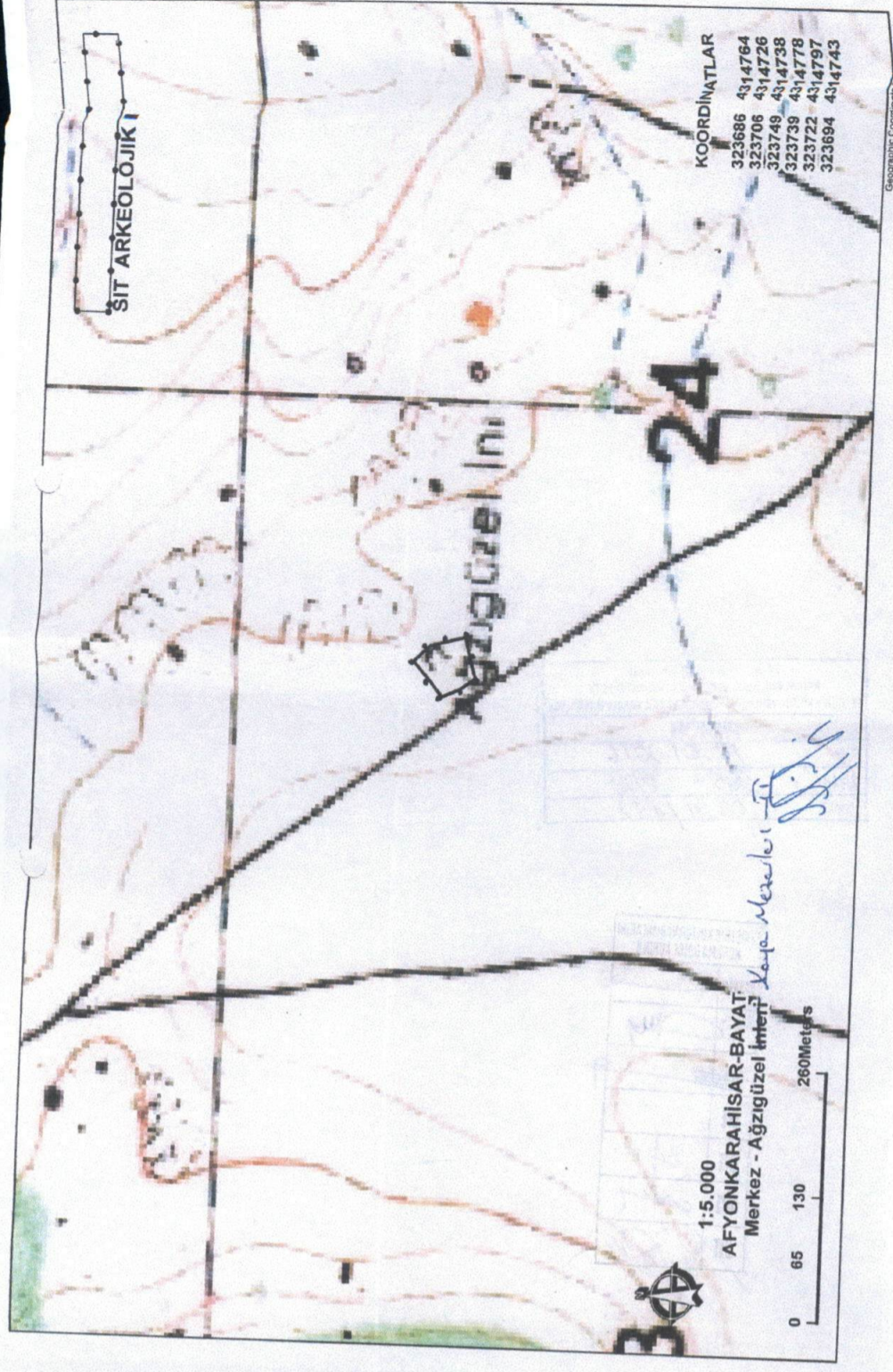
AFYON-K25-B-05-C



AFYONKARAHISAR
İLÇE: BAYAT
KÖY / MAHALLE: MERKEZ İLÇE VE DERBENT KÖYÜ
Ağzığüzel Mah. - Merkez İlçe 4631
Ağzığüzel Kaya Mezarı - Derbent Köyü-227 ada, 1 ve 8 nolu parseller.
Ağzığüzel Kaya Şapeli - Derbent Köyü-227 ada, 8 ve 9 nolu parseller.

1 (Bir) Derece Arkeolojik Sit Sınırı

İbrahim DEMİREL
Memur
Sarıat Tarihçi



KOORDİNATLAR
323686 4314764
323706 4314726
323749 4314738
323759 4314778
323722 4314797
323694 4314743

Geographic Coordinates
Datum: UTM
Zone: 38N
AFYONKARAHISAR İLÇE MÜHÜRÜ

AFYONKARAHISAR İLİ
BAYAT İLÇESİ DERBENT KÖYÜ
AĞZIGÜZEL KAYA MEZARLARI II
I. (BİR) DERECE ARKEOLOJİK SİTİ

..... I. (Bir) Derece Arkeolojik Sit Sınırı

KÜLTÜR VE TURİZM BAKANLIĞI
ESKİŞEHİR KÜLTÜR VARLIKLARINI
KORUMA BÖLGE KURULU'NUN
21.04.2016 TARİH, 4091 SAYILI KARARI
EKİDİR.

