



T.C.

KÜLTÜR VE TURİZM BAKANLIĞI
İZMİR 2 NUMARALI KÜLTÜR VARLIKLARINI
KORUMA BÖLGE KURULU
KARAR

TOPLANTI TARİHİ VE NO : 25.08.2016-290

45.02/562

KARAR TARİHİ VE NO : 25.08.2016-6896

Toplantı Yeri
İZMİR

Manisa ili, Alaşehir ilçesi, Akkeçeli Mahallesinde bulunan alanda 3386-5226 sayılı yasa ile değişik 2863 sayılı yasa kapsamında Arkeolojik sit niteliği taşıması nedeniyle taşınmazın tesciline ilişkin Kurul Müdürlüğü uzmanlarınca 2863 sayılı yasanın 7.maddesi kapsamında gerekli işlemlerin yapılarak hazırlanacak bilgi ve belgelerin kurulumuza iletilmesine ilişkin 25.12.2015 tarihli ve 6041 sayılı kararımız, İzmir 2 Nolu Kültür Varlıklarını Koruma Bölge Kurulu Müdürlüğünün 11.01.2016 tarihli ve 86 sayılı yazısı ve eki kurum görüşü haritası, 2863 sayılı Kanunun 7. Maddesi gereği iletilen kurum görüşleri; Kurul Müdürlüğü uzmanlarınca hazırlanan 24.08.2016 tarihli ve 796 sayı ile kayıtlı rapor okundu, ekleri incelendi, yapılan görüşmeler sonunda;

Manisa ili, Alaşehir ilçesi, Akkeçeli Mahallesinde bulunan alanının kararımız eki 1/5000 ölçekli paftada işaretlenen şekli ile III (üçüncü) Derece Arkeolojik sit olarak tescil edilmesine, ekli tescil fişinin uygun olduğuna, karar verildi.

YAYIN YARDIMCISI
Dr. Tunc TAKAĞLU
İZMİR



T.C.

KÜLTÜR VE TURİZM BAKANLIĞI
İZMİR 2 NUMARALI KÜLTÜR VARLIKLARINI
KORUMA BÖLGE KURULU
KARAR

TOPLANTI TARİHİ VE NO : 25.08.2016-290

45.02/562

KARAR TARİHİ VE NO : 25.08.2016-6897

Toplantı Yeri

İZMİR

Manisa ili, Alaşehir ilçesi, Akkeçeli Mahallesinde bulunan İzmir 2 Numaralı Kültür Varlıklarını Koruma Bölge Kurulunun 25.08.2016 tarihli ve 6896 sayılı kararı ile III (üçüncü) derece Arkeolojik sit olarak sınırları belirlenen alanın Geçiş Dönemi Koruma Esasları ve Kullanma Koşullarının belirlenmesi gerektiğine ilişkin Kurul Müdürlüğü uzmanlarınca hazırlanan 24.08.2016 tarihli ve 796 sayı ile kayıtlı rapor okundu, ekleri incelendi, yapılan görüşmeler sonunda;

Manisa ili, Alaşehir ilçesi, Akkeçeli Mahallesinde bulunan ve İzmir 2 Numaralı Kültür Varlıklarını Koruma Bölge Kurulunun 25.08.2016 tarihli ve 6896 Sayılı Kararı ile III (üçüncü) Derece Arkeolojik Sit olarak sınırları belirlenen alanda yer alanın Geçiş Dönemi Koruma Esasları ve Kullanma Koşullarının:


III (üçüncü) Derece Arkeolojik sit sınırlarında

- Kültür ve Tabiat Varlıklarını Koruma Yüksek Kurulu'nun 05.11.1999 tarihli ve 658 sayılı ilke kararı kapsamında Müze Müdürlüğüne sondaj kazısı yapılarak sonuçları Koruma Bölge Kuruluna iletilir. Sondaj kazıları sonucunda herhangi bir buluntuya rastlanılmaması halinde Üst ölçekli plan kararlarına ve 3194 sayılı imar kanunu mevzuatına aykırı olmamak koşuluyla; alana ilişkin fiziki ve inşai müdahale gerektiren her türlü talep, Koruma Bölge Kurulunda değerlendirilir.

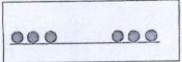
- Taş, toprak, kum vb. alınmaz, kireç, taş, tuğla, mermer, kum, maden vb. ocakları açılmaz, toprak, cüruf, çöp, çöp, sanayi atığı ve benzeri malzeme dökülemez.”

- Taşınmaz kültür varlıklarının mahiyetine tesir etmeyecek şekilde Koruma Bölge Kurulundan izin almak koşuluyla birleştirme (tevhit) ve ayırma (ifraz) yapılabilecektir. olarak belirlenmesine, III (üçüncü) derece Arkeolojik sit olarak tescil edilen alana yönelik olarak, 2863 sayılı Kanununun 17. Maddesi gereği Koruma Amaçlı İmar Planının ilgili idarelerce hazırlanarak değerlendirilmek üzere Kurulumuza iletilmesine

MANİSA İLİ, ALAŞEHİR İLÇESİ, AKKEÇİLİ MAHALLESİ



IIIA



: III. DERECE ARKEOLOJİK SİT ALANI SINIRI

Koordinatlar ; Datum = ED 50

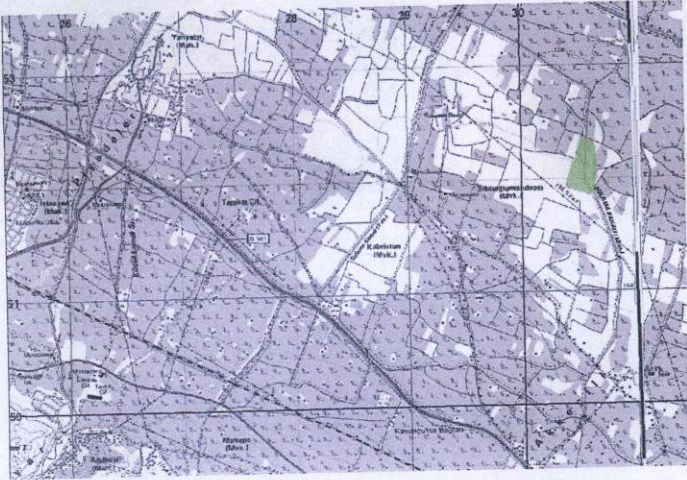
Dilim Orta Meridyeni = 27 Derece

Dilim Geniřliđi = 3 Derece

AVRUPA KONSEYİ		KÜLTÜREL VARLIKLARI KORUMA ENVANTERİ		K.V.K.E.	S i T	ENVANTER NO	4 5 . 0 2 / 5 6 2	
T Ü R K İ Y E		KÜLTÜR VARLIKLARI VE MÜZELER GENEL MÜDÜRLÜĞÜ				HARİTA NO		
İLİ :	Manisa	İLÇESİ :	Alaşehir	MAHALLE - KÖY VEYA MEVKİİ:	Akkeçili	KADASTRO PAFTA :	ADA	PARSEL
ADI : Roma Dönemi Yerleşim Alanı								
GENEL TANIM : Alaşehir devlet yolunun yaklaşık 2 km güneyinde Sıklıoğlu Mandrası Mevkiinin kuzey batısında olduğu görülmektedir. Alan içerisinde DSİ sulama kanalı geçmektedir								
ŞİMDİKİ TEHLİKELER : Kaçak Kazılar Tarımsal Faaliyetler								
ŞİMDİKİ DURUM : Tarla								
SİT POTANSİYELİ : (III (üçüncü) derece Arkeolojik Sit)								
ŞİMDİKİ KORUMA : Yok.								
ÖNERİLEN KORUMA : ilgili yerel yönetim ve güvenlik birimince alanın sık sık kontrolünün yapılması ve yerel halkın konuya ilişkin bilgilendirilmesi korumaya ilişkin ivedilikle alınması gereken önlemlerdir.								
YAYIN DİZİSİ								
GÖZLEMLER : Yüzeyde yoğun biçimde Roma- Geç Roma Dönemine tarihlenebilecek günlük kullanım kaplarına ait parçaların yanı sıra pithos çatı kiremidi parçaları bulunmaktadır.								
						KORUMA DERECESİ		
						HAZIRLAYANLAR : ...J.../2016 Tolga KOPARAL Arkeolog		
						Yeliz CAN Harita Mühendisi		
						KONTROL EDEN Osman ARSLAN Müdür V.		
						KORUMA KURULU KARARLARI		
						REVİZYON KORUMA KURULU ONAYI		

HARİTALAR

Pafta Adı L20-b2



FOTOĞRAFLAR





T.C.
KÜLTÜR VE TURİZM BAKANLIĞI
İzmir 2 Numaralı Kültür Varlıklarını
Koruma Bölge Kurulu
Müdürlüğü

İZMİR 2 NUMARALI
KÜLTÜR VARLIKLARINI
KORUMA BÖLGE KURULUNUN
25.08.2016 GÜN VE 6896
SAYILI KARAR EKİDİR.

ASLI GİBİDİR


Osman ARSLAN
Müdür V.


Tolga KOPARAL
Arkeolog