



T.C.

KÜLTÜR VE TURİZM BAKANLIĞI
İZMİR 2 NUMARALI KÜLTÜR VARLIKLARINI
KORUMA BÖLGE KURULU
KARAR

TOPLANTI TARİHİ VE NO : 26.08.2016-291

35.10/93

KARAR TARİHİ VE NO : 26.08.2016-6945

Toplantı Yeri
İZMİR

İzmir ili, Kınık ilçesi, Türkcedit mahallesi, Kocataş mevkiinde, İzmir 2 Numaralı Kültür Varlıklarını Koruma Bölge Kurulu'nun 26.08.2016 tarihli ve 6944 sayılı kararı ile tescilli III. (Üçüncü) Derece Arkeolojik Sitlere ilişkin Geçiş Dönemi Koruma Esasları ve Kullanma Koşullarının belirlenmesine dair Kurul Müdürlüğü uzmanlarınca hazırlanan 11/08/2016 tarihli, Müdürlük evrak kaydında 25.08.2016 tarih ve 819 sayı ile kayıtlı rapor okundu, işlem dosyası incelendi. Yapılan görüşmeler sonunda;

İzmir ili, Kınık ilçesi, Türkcedit mahallesi, Kocataş mevkiinde, İzmir 2 Numaralı Kültür Varlıklarını Koruma Bölge Kurulu'nun 26.08.2016 tarihli ve 6944 sayılı kararı ile tescilli III. (Üçüncü) Derece Arkeolojik Sit için 2863 sayılı Kanunun 17. Maddesi kapsamında Geçiş Dönemi Koruma Esasları ve Kullanma Koşullarının:

- Üst ölçekli plan kararlarına ve 3194 sayılı imar kanunu mevzuatına, Plansız Alanlar Tip İmar Yönetmeliğine, Toprak Koruma ve Arazi Kullanımı kanununa aykırı olmamak koşuluyla; alana ilişkin fiziki ve inşai müdahale gerektiren her türlü talep, Koruma Bölge Kurulunda değerlendirilir. Koruma Bölge Kurulunca uygun görülmesi halinde; Kültür ve Tabiat Varlıklarını Koruma Yüksek Kurulu'nun 05.11.1999 tarihli ve 658 sayılı ilke kararı kapsamında Müze Müdürlüğüne sondaj kazısı yapılarak sondaj kazısı sonuçları Koruma Bölge Kuruluna iletilir. Sondaj kazıları sonucunda herhangi bir buluntuya rastlanılmaması halinde, uygulama Koruma Bölge Kurulu izni ile gerçekleştirilebilir.
- Taş, toprak, kum vb. alınamaz, kireç, taş, tuğla, mermer, kum, maden vb. ocakları açılmaz, toprak, cüruf, çöp, çöp, çöp, çöp, çöp ve benzeri malzeme dökülemez.
- Taşınmaz kültür varlıklarının mahiyetine tesir etmeyecek şekilde Koruma Bölge Kurulundan izin almak koşuluyla birleştirme (tevhit) ve ayırma (ifraz) yapılabilecektir. olarak belirlenmesine;

İzmir ili, Kınık ilçesi, Türkcedit mahallesi, Kocataş mevkiinde, İzmir 2 Numaralı Kültür Varlıklarını Koruma Bölge Kurulu'nun 26.08.2016 tarihli ve 6944 sayılı kararı ile III. (Üçüncü) Derece Arkeolojik olarak tescil edilen alanlara yönelik olarak 2863 sayılı Kanunun 17. Maddesi gereği üst ölçekli plan kararlarına uygun olarak 1/5000 Ölçekli Koruma Amaçlı Nazım İmar Planının ve 1/1000 Ölçekli Koruma Amaçlı Uygulama İmar Planının ilgili idarelerce hazırlanarak değerlendirilmek üzere Kurulumuza iletilmesi gerektiğine, karar verildi.



T.C.

KÜLTÜR VE TURİZM BAKANLIĞI
İZMİR 2 NUMARALI KÜLTÜR VARLIKLARINI
KORUMA BÖLGE KURULU
KARAR

TOPLANTI TARİHİ VE NO : 26.08.2016-291

35.10/93



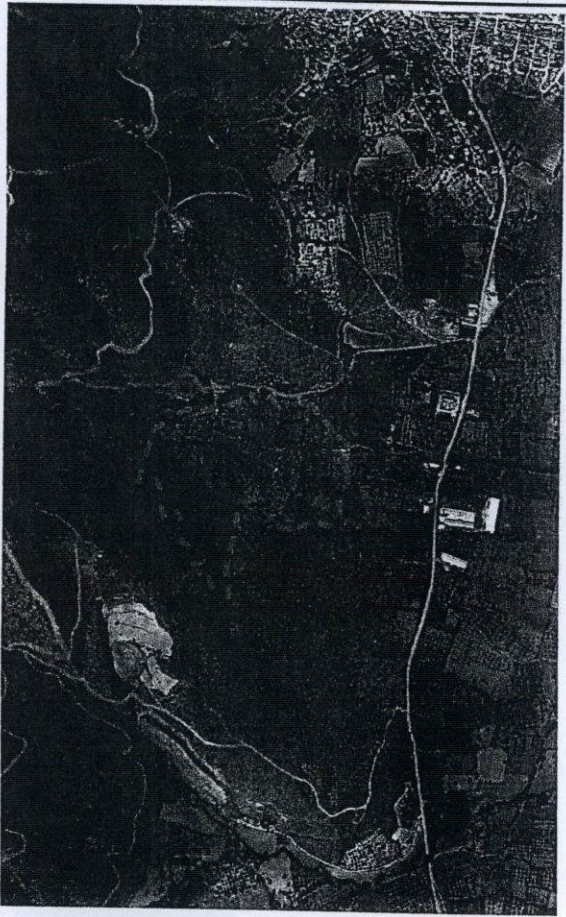
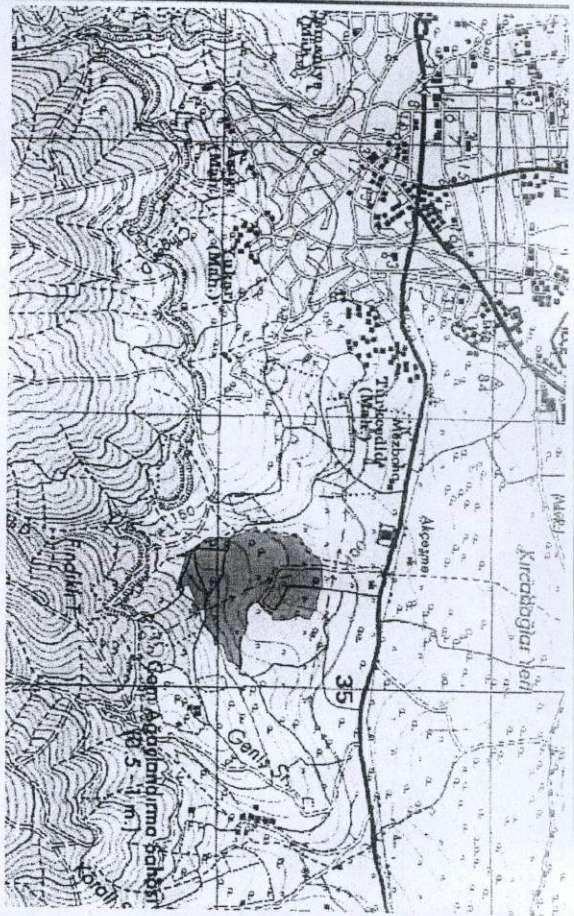
KARAR TARİHİ VE NO : 26.08.2016-6944

Toplantı Yeri
İZMİR

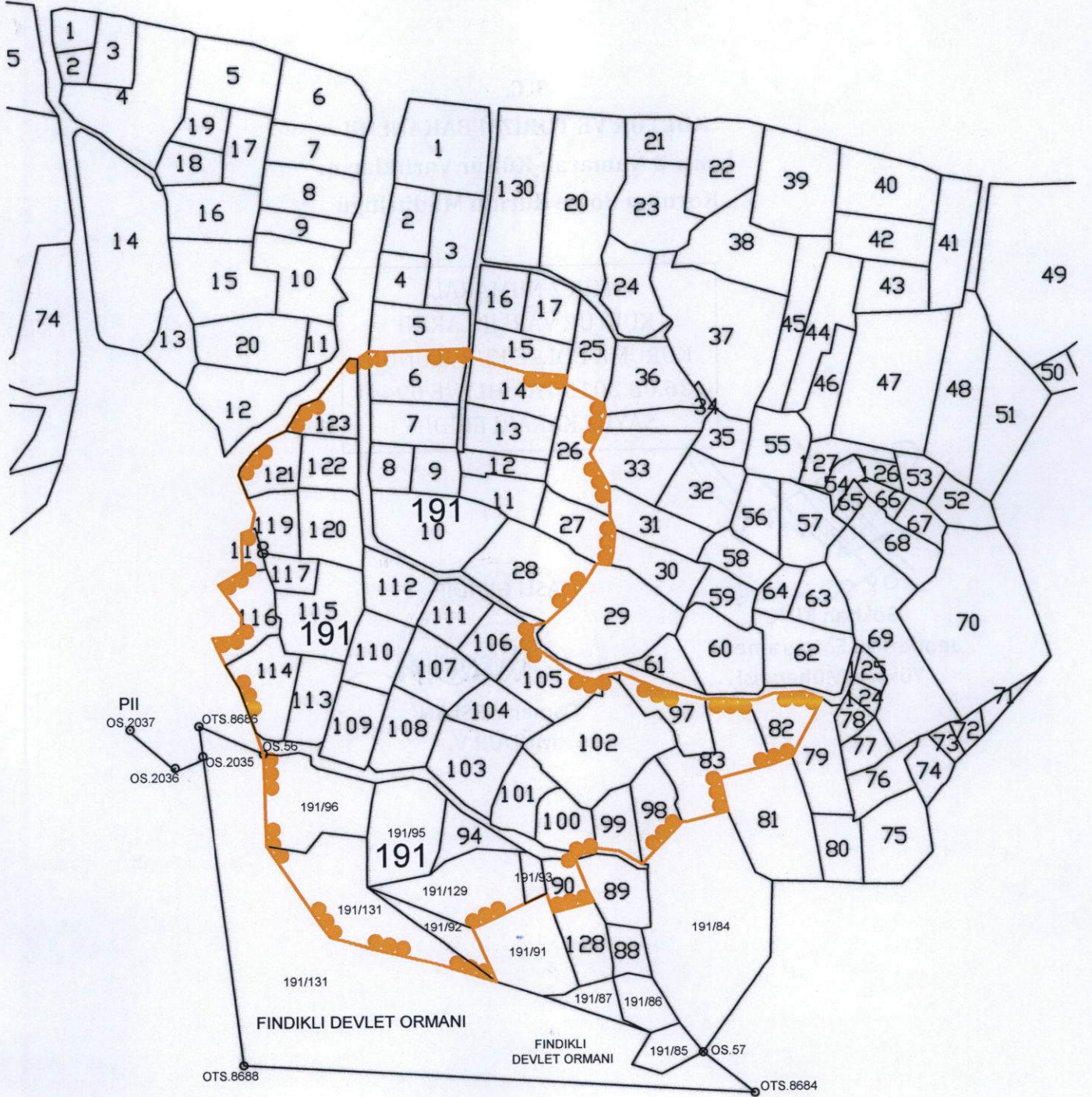
İzmir ili, Kınık ilçesi, Türkcedit mahallesi, Kocataş mevkiinde, Bergama Müze Müdürlüğü ve Koruma Bölge Kurulu Müdürlüğü uzmanlarınca tespit edilmiş olan arkeolojik alana ilişkin 2863 sayılı Kanunun 7.Maddesi gereği iletilmiş olan kurum görüşleri ve Kurul Müdürlüğü uzmanlarınca hazırlanan 11/08/2016 tarihli, 25/08/2016 tarih ve 819 sayı ile Müdürlük evrak kaydına giren rapor okundu, yazı ekleri ve işlem dosyası incelendi. Yapılan görüşmeler sonucunda;

İzmir ili, Kınık ilçesi, Türkcedit mahallesi, Kocataş mevkiindeki arkeolojik alanın kararımız eki 1/5000 ölçekli kadastral harita üzerinde gösterildiği şekilde, III. (Üçüncü) Derece Arkeolojik Sit olarak tesciline ve kararımız eki sit fişinin uygun olduğuna karar verildi.

AVRUPA KONSEYİ	DOĞAL VE KÜLTÜREL VARLIKLARI KORUMA ENVANTERİ	D.K.V.K.E.	ENVANTER NO :	
TÜRKİYE	KÜLTÜR VARLIKLARI VE MÜZELER GENEL MÜDÜRLÜĞÜ		SİT	1/25000 ÖLÇEKLİ TOPOGRAFIK HARİTA NO:
İLİ : İZMİR	İLÇESİ : KINIK	MAHALLE - KÖY VEYA MEVKİİ : KOCATAŞ MEVKİİ	TÜRK CEDİT MAHALLESİ	PAFTA: -
ADİ : III.Derece Arkeolojik Sit	GENEL TANIM : Kınık İlçe merkezinin doğusunda, Kınık Cezaevi ile Fındıklı Tepe arasında kalan alandaki antik yerleşimdir.		PARSEL: -	ADA: -
ŞİMDİKİ TEHLİKELER : Kaçak Kazı Faaliyetleri.	ŞİMDİKİ DURUM : -	KORUMA DERESESİ:	HAZIRLAYANLAR:	11/08/2016
SİT POTANSİYELİ : Arkeolojik.	ŞİMDİKİ KORUMA : Yok.	Ö. GÜNDA Y KOPARAL Arkeolog	G. KILIÇ	Yük. Müh.
ÖNERİLEN KORUMA : I.(Birinci) Derece Arkeolojik Sit.	YAYIN DİZİSİ : -	KONTROL EDEN:	Osman ARSLAN	Müdür V.
		KORUMA KURULU KARARLARI:		
		GÖZLEMLER : Genellikle tarımsal amaçlı kullanılan taşınmazların bazılarında zeytin ve meyve ağaçlarının bulunduğu görülmüştür. Taşınmaz yüzeylerinde kırık vaziyette seramik ve stroter-kaliper parçalarına rastlanmıştır.	REVİZYON:	KORUMA KURULU ONAYI:
		HARİTA ve FOTOĞRAFLAR:		



İZMİR İLİ KINIK İLÇESİ TÜRKCEDİT MAHALLESİ



3. (ÜÇÜNCÜ) DERECE ARKEOLOJİK SİT SINIRI

1/5000