



T.C.

KÜLTÜR VE TURİZM BAKANLIĞI
İZMİR 2 NUMARALI KÜLTÜR VARLIKLARINI
KORUMA BÖLGE KURULU
KARAR

TOPLANTI TARİHİ VE NO : 14.10.2016-298

45.07/521

KARAR TARİHİ VE NO : 14.10.2016-7145

Toplantı Yeri
İZMİR

Manisa ili, Salihli ilçesi, Kemerdamları Mahallesiinde “*Marmara Gölü ve Çevresi Yüzey Araştırmaları*” çerçevesinde Christopher H.ROOSEVELT başkanlığındaki ekipçe yapılan yüzey araştırması neticesinde tespiti yapılan alana ilişkin raporun iletildiği Kültür Varlıkları ve Müzeler Genel Müdürlüğünün 15.08.2012 tarihli ve 181590 sayılı yazısı ve ekleri; İzmir 2 Numaralı Kültür Varlıklarını Koruma Bölge Kurulu Müdürlüğünün 13.01.2016 tarihli ve 169 sayılı yazısı ve eki kurum görüşü haritası, 2863 sayılı Kanunun 7. Maddesi gereği ilgili kurumlarca iletilen kurum görüşleri; Kurul Müdürlüğü uzmanlarınca hazırlanan 13.10.2016 tarihli ve 1001sayı ile kayıtlı rapor okundu, ekleri incelendi, yapılan görüşmeler sonunda;

Manisa ili, Salihli ilçesi, Kemerdamları Mahallesi, Kepez Mevkiinde bulunan Tümülüsün kararımız eki 1/2000 ölçekli paftada işaretlenen şekli ile I (birinci) Derece Arkeolojik sit olarak tescil edilmesine, ekli tescil fişinin uygun olduğuna, karar verildi.



T.C.

KÜLTÜR VE TURİZM BAKANLIĞI
İZMİR 2 NUMARALI KÜLTÜR VARLIKLARINI
KORUMA BÖLGE KURULU
KARAR

TOPLANTI TARİHİ VE NO : 14.10.2016-298

45.07/521

KARAR TARİHİ VE NO : 14.10.2016-7146

Toplantı Yeri
İZMİR

Manisa ili, Salihli ilçesi, Kemerdamları Mahallesi, Kepez Mevkiinde bulunan İzmir 2 Numaralı Kültür Varlıklarını Koruma Bölge Kurulunun 14.10.2016 tarihli ve 7145 sayılı kararı ile I. (birinci) Derece Arkeolojik Sit olarak tescillenen alanın Geçiş Dönemi Koruma Esasları ve Kullanma Koşullarının belirlenmesi gerektiğine ilişkin Kurul Müdürlüğü uzmanlarınca hazırlanan 13.10.2016 tarihli ve 1001 sayı ile kayıtlı rapor okundu, ekleri incelendi, yapılan görüşmeler sonunda;

Manisa ili, Salihli ilçesi, Kemerdamları Mahallesi, Kepez Mevkiinde bulunan ve İzmir 2 Numaralı Kültür Varlıklarını Koruma Bölge Kurulunun 14.10.2016 tarihli ve 7145 sayılı kararı ile I. (birinci) Derece Arkeolojik Sit olarak sınırları belirlenen alana ilişkin Geçiş Dönemi Koruma Esasları ve Kullanma Koşullarının:

I. (birinci) Derece Arkeolojik Sit Sınırları içerisinde ;

“-Bilimsel amaçlı kazıların dışında hiçbir kazı yapılamaz.

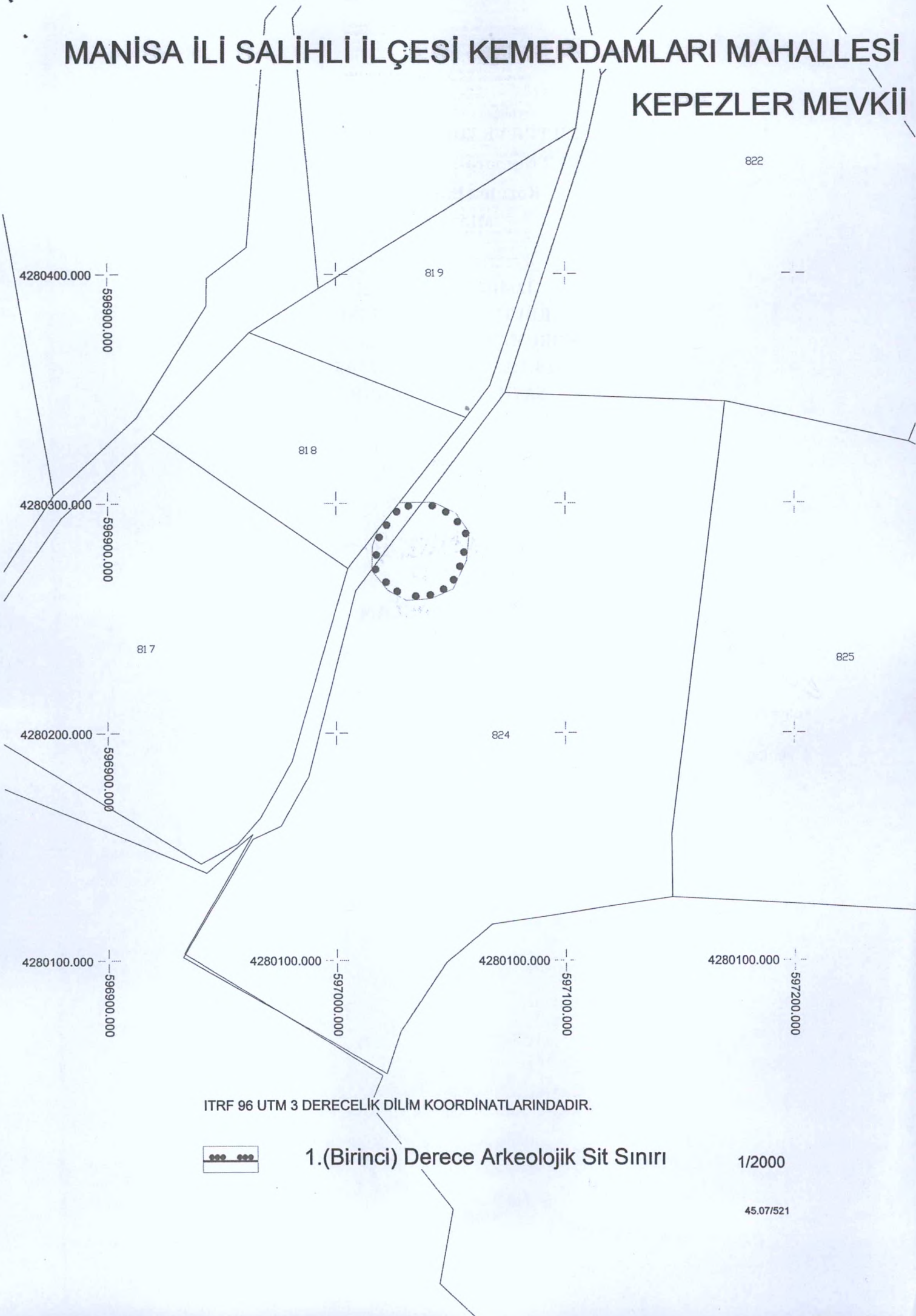
- Resmi ve özel kuruluşlarca zorunlu durumlarda yapılacak altyapı uygulamaları için Müze Müdürlüğü'nün ve varsa Kazı Başkanının görüşüyle talep; Koruma Bölge Kurulunda değerlendirilmeden herhangi bir uygulamaya gidilemez.

-Taş, toprak, kum vb. alınamaz, kireç, taş, tuğla, mermer, kum, maden vb. ocaklar açılmaz, toprak, cüruf, çöp, sanayi atığı ve benzeri malzeme dökülemez.

-Ağaçlandırmaya gidilemez.” olarak belirlenmesine,

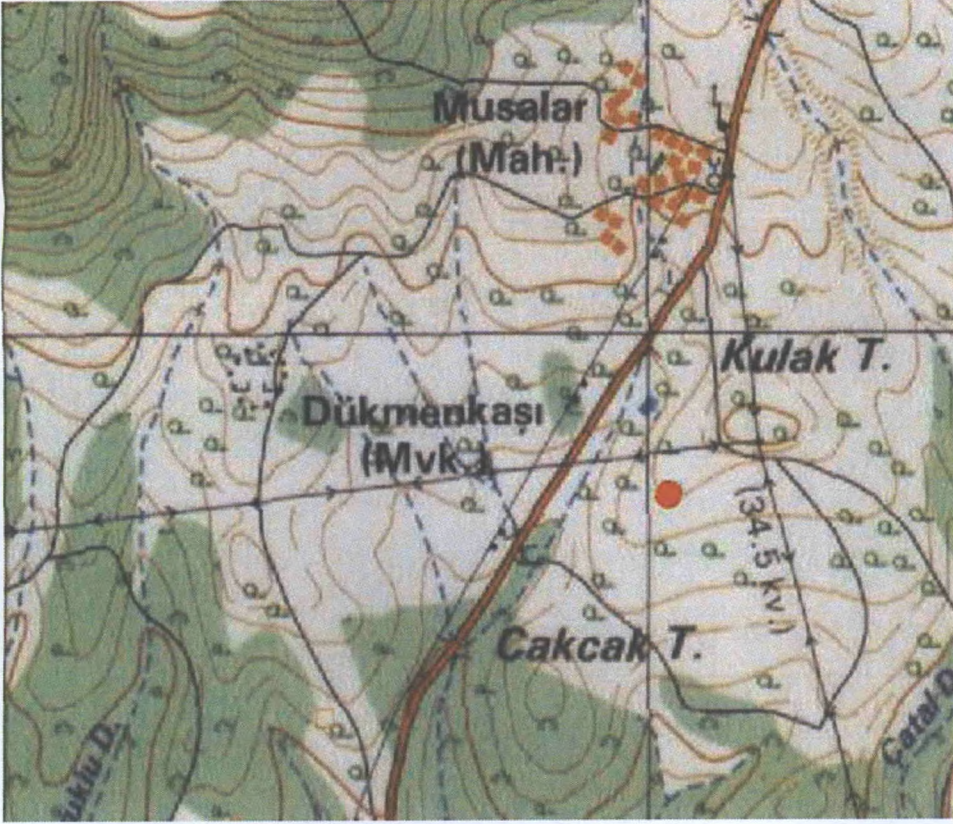
- 648 sayılı KHK ile 5226-3386 sayılı Kanun ile değişik 2863 sayılı Yasanın 17. maddesi gereği hazırlanacak koruma amaçlı imar planının değerlendirilmek üzere Kurulumuza iletilmesi gerektiğine, karar verildi.

MANİSA İLİ SALIHLI İLÇESİ KEMERDAMLARI MAHALLESİ KEPEZLER MEVKİİ



| | | | | | | | |
|--|--|----------------------------|--|--|-------------|-------------------|--|
| AVRUPA KONSEYİ | KÜLTÜREL VARLIKLARI KORUMA ENVANTERİ | K.V.K.E. | S İ T | | ENVANTER NO | 4 5 . 0 7 / 5 2 1 | |
| T Ü R K İ Y E | KÜLTÜR VARLIKLARI VE MÜZELER GENEL MÜDÜRLÜĞÜ | | | HARİTA NO | | | |
| İLİ : Manisa | İLÇESİ : Salihli | MAHALLE - KÖY VEYA MEVKİİ: | Kemerdamları Mahallesi Kepez Mevkii | KADASTRO PAFTA : | ADA | PARSEL | |
| ADI : Tümülüs | | | | | | | |
| GENEL TANIM : Manisa ili Salihli ilçesinde Kemerdamları Mahallesi Musalar mahallesine bağlayan yolun 2. kilometresinde doğuda yer alan kulaktepenin güneybatı yamacında yer aldığı görülmektedir. Tümülüs Kemerdamları Mahallesi kuş uçuşu yaklaşık 1,7 km kuzey doğusunda yer almaktadır. Güneyinde Çakcak tepe Nekropol sahası batısında Dükmenkaşı mevkii yer almaktadır. | | | | | | | |
| ŞİMDİKİ TEHLİKELER : Kaçak Kazılar – Tarımsal Faaliyetler | | | | | | | |
| ŞİMDİKİ DURUM : Tarla | | | | | | | |
| ŞİT POTANSİYELİ : I (birinci) Derece Arkeolojik sit | | | | KORUMA DERECESİ | | | |
| ŞİMDİKİ KORUMA : Yok. | | | | HAZIRLAYANLAR : .../.../2016 Tolga KOPARAL Arkeolog Özlem DEMİREL SÜNGÜ Şehir Plancısı | | | |
| ÖNERİLEN KORUMA : ilgili yerel yönetim ve güvenlik birimince alanın sık sık kontrolünün yapılması ve yerel halkın konuya ilişkin bilgilendirilmesi korumaya ilişkin ivedilikle alınması gereken önlemlerdir. | | | | KONTROL EDEN : Deniz DURDU Müdür V. | | | |
| YAYIN DİZİSİ | | | | KORUMA KURULU KARARLARI | | | |
| GÖZLEMLER : Tümülüs yükseltisin büyük oranda kaybolduğu görülmüştür. Yerel halk ile yapılan görüşmelerde alanda elektrik direği inşa çalışmaları sırasında başka bir mezarın açığa çıktığı ifade edilmiş olup söz konusu mezar ya da tümülüse ilişkin net bir veri bulunmamıştır. Tespiti yapılan Tümülüs arada toprak bir yolla, tahrip olduğu belirtilen mezar yapısından ayrılmaktadır. İlk bakışta toprak altında kalan taş yığını izlenimindeki Tümülüs Bölgede sıklıkla karşılaşılan taş yığma şeklinde oluşturulan örneklerindedir. Mezar odası(?) ya da mezar alanına ulaşıldığına ilişkin net bir veri bulunmamaktadır. | | | | REVİZYON : KORUMA KURULU ONAYI | | | |

HARİTALAR



FOTOĞRAFLAR






T.C.
KÜLTÜR VE TURİZM BAKANLIĞI
İzmir 2 Numaralı Kültür Varlıklarını
Koruma Bölge Kurulu
Müdürlüğü

İZMİR 2 NUMARALI
KÜLTÜR VARLIKLARINI
KORUMA BÖLGE KURULUNUN
14.10.2016 GÜN VE 7145
SAYILI KARAR EKİDİR.

T.C.
ASLI GİBİDİR
Osman ARSLAN
Müdür V


Tolga KOPARAL
Arkeolog