



T.C.

**KÜLTÜR VE TURİZM BAKANLIĞI**  
**İZMİR 2 NUMARALI KÜLTÜR VARLIKLARINI**  
**KORUMA BÖLGE KURULU**  
**KARAR**

TOPLANTI TARİHİ VE NO : 28.10.2016 - 301

**45.07/592**

KARAR TARİHİ VE NO : 28.10.2016-7213

Toplantı Yeri  
İZMİR

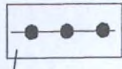
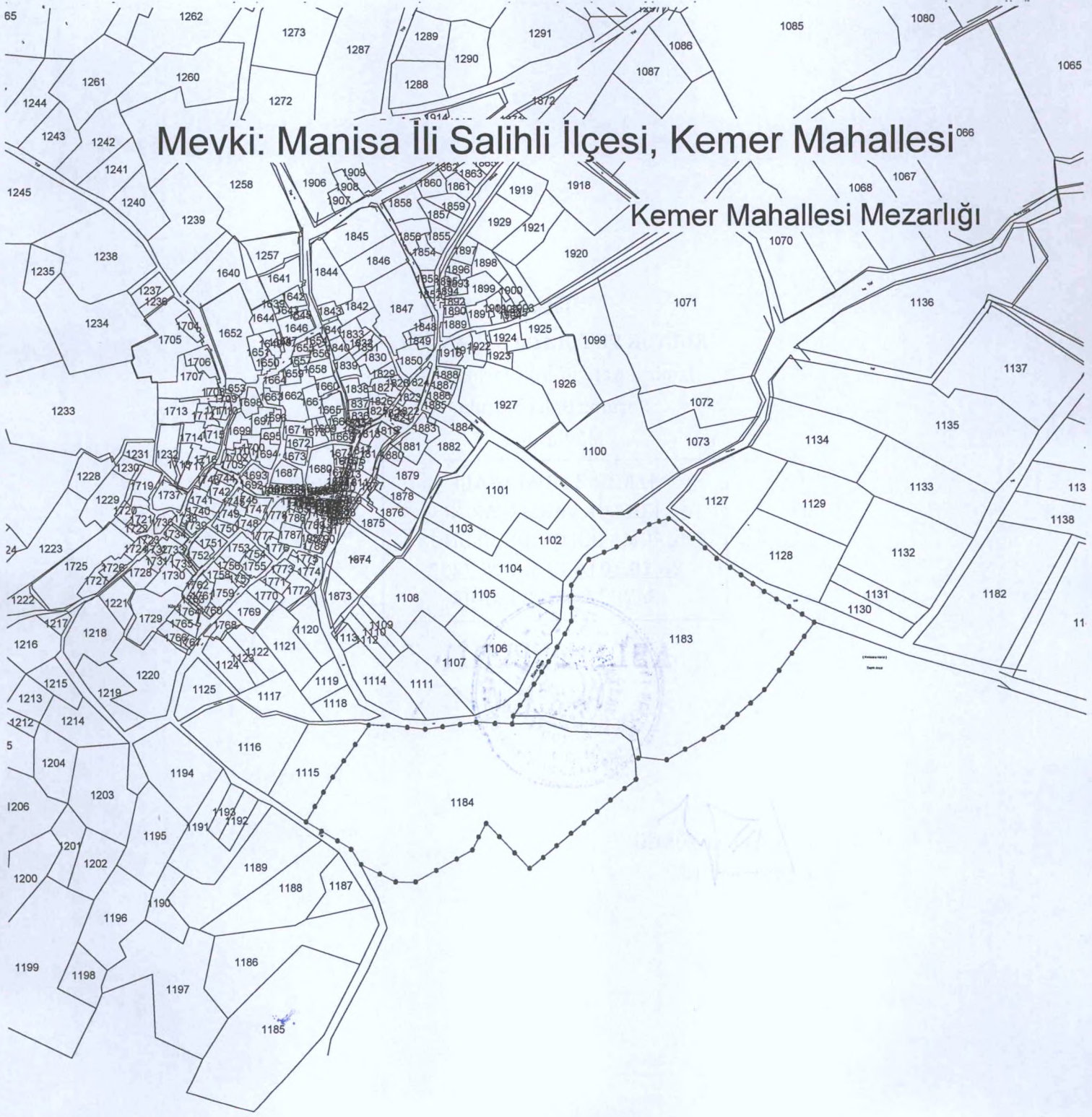
Manisa İli, Salihli İlçesi, Kemer Mahallesinde Kurul Müdürlüğü Uzmanlarınca yapılan yüzey araştırması neticesinde Osmanlı mezarlığı olarak kullanılmış alanın 2863 sayılı Kanunun 6. Maddesi kapsamında değerlendirilmesi gerektiği kanaati oluştuğundan 5177 sayılı kanun ile değişik 2863 sayılı kanunun 7. Maddesi gereği iletilen kurum görüşleri ve eki kurum görüşü haritası; Kurul Müdürlüğü uzmanlarınca hazırlanan 28.10.2016 tarihli ve 1044 sayılı ile kayıtlı rapor okundu, ekleri incelendi, yapılan görüşmeler sonunda;

Manisa İli, Salihli İlçesi, Kemer Mahallesinde bulunan, tapunun 1183 ve 1184 parsel numarasında kayıtlı taşınmazların Taşınmaz Kültür Varlığı olarak tescil edilmesine, kararımız eki 1/5000 ölçekli paftada görüldüğü şekli ile kültür varlığı koruma alanının belirlenmesine,

İzmir Kültür Varlıkları ve Müzeler Genel Müdürlüğü'nün Mezar Taşlarının Tesciline ilişkin 03.09.2013 tarihli ve 171208 sayılı yazısı gereği söz konusu mezar taşlarının kaçakçılığı konu olmaması amacı ile Kıran Mahallesi mezarlığın korunmasına yönelik gerekli her türlü güvenlik tedbirlerinin ilgili kurum ve kuruluşlarca alınmasına; özellikle Osmanlı Dönemi Sonuna kadar olan mezarlara ait mezar taşlarının net ve yüksek çözünürlüklü fotoğraf ve detaylı bilgilerini içeren envanter kayıtlarının çıkarılarak koruma altına alınması ve oluşturulan bu dosyalardan bir örneğinin ilgili Müze Müdürlüğüne teslim edilerek muhafaza edilmelerinin sağlanması ve sonucundan koruma Bölge Kurulu Müdürlüğü ve Kültür Varlıkları Ve Müzeler Genel Müdürlüğüne bilgi verilmesine karar verildi.

Mevki: Manisa İli Salihli İlçesi, Kemer Mahallesi<sup>066</sup>

Kemer Mahallesi Mezarlığı



Kültür Varlığı Korunma Alanı Sınırı

1/5000

45.07/592

1631

AVRUPA KONSEYİ	Kültürel Varlıkları Koruma Envanteri .K.V.K.E		KÜLTÜR VARLIĞI	Envanter No: 45.07/592
TÜRKİYE	Kültür Varlıkları ve Müzeler Genel Müdürlüğü			Harita No:
İli: Manisa	İlçesi: Salihli	Mahallesi: Kemer		1.Grup
Sokak :	Pafta : Ada : - Parsel : 1183 -1184		KORUMA DERECESESİ	2.Grup
Adı: Kemer Mahallesi Osmanlı Mezarlığı	Yaptıran:	Yapan:	Mimari Çağı:	
	Yapım Tarihi:	Kitabe:	Vakfiye:	

Genel Tanım: Osmanlı Mezarlığı

Koruma Durumu	A İyi	Taşıyıcı	A Dış Yapı	A Üst Yapı	A İç Yapı	A Süsleme Elemanları	A Rutubet	A Yok
	B Orta		B	B	B	B	B	B İzi Var
	C Fena		C	C	C	C	C	C Önemli

Vaziyet Planı:



Fotoğraflar:



**Gözlemler:** Modern Gömü yapılacak alanların Osmanlı Mezar alanları tahrip edilmeden planlanması gerekmektedir.

Bugünkü Sahibi:	Manisa Büyükşehir Belediye Başkanlığı	Bakımından sorumlu olması gereken kuruluş:	Manisa Büyükşehir Belediye Başkanlığı
-----------------	---------------------------------------	--	---------------------------------------


Yapılan Onarımlar: Herhangi bir onarım yapılmamış.

**TANIM :** Manisa ili, Salihli ilçesi, Kemer Mahallesi sınırları içerisinde bulunmaktadır. Etrafı tel örgü ve taş duvarla kapatılan mezarlık selvi, çam, ve zeytin ağaçlarıyla yeşillendirilmiştir ve yoğun olarak otlarla kaplıdır. Osmanlı dönemine ait mezar taşlarının bulunduğu mezarlıktaki şahidelerin birçoğu yazılıdır. Bu şahidelerin üzerinde sarık, üçgen formda başlıklara sahip örnekler çokça mevcuttur. Kabartma tekniğiyle şahidelere işlenmiş kitabelere sahip mezar taşlarında geometrik ve bitkisel süslemeler mevcuttur. Günümüzde de aktif olarak kullanılmaktadır. Mezarlıktaki bazı eski şahidelerin silinerek tekrar yazıldığı görülmektedir.

Mezar taşlarındaki tarihler incelenildiğinde mezar taşlarının büyük çoğunluğunun 19. Yüzyıla ait oldukları görülmüştür. Mezarlık alanında okunabilen mezar taşlarından bazılarının tarihleri şöyledir. H.1262 (M.1846), H.1298, (M.1881), H.1286, (M.1869), H.1306, (M.1889), H.1216, (M.1802), H.1321, (M.1903) okunamayan ve üzerinde tarih bulunmayan bazı mezar taşlarının ise daha eski tarihlere ait oldukları düşünülmektedir.

YAYIN DİZİNİ:

Ekler:		Kontrol Eden: Osman ARSLAN İMZA
Rapor:	X	İzmir 2 Numaralı KVKBK Müdür V.
Fotoğraf:	X	Kurul Onayı No :
Rölöve Proje:		
Restorasyon Projesi:		
Hâlihazır Harita:	X	Revizyon:
Kadastral durum:	X	Kurul Kararları:
İmar planı:		
Kurum görüşleri:		



T.C.  
KÜLTÜR VE TURİZM BAKANLIĞI  
İzmir 2 Nolu Kültür Varlıklarını  
Koruma Bölge Kurulu  
Müdürlüğü

İZMİR 2 NUMARALI  
KÜLTÜR VARLIKLARINI  
KORUMA BÖLGE KURULUNUN  
28.10.2016 TARİH VE 7213  
SAYILI KARARİKİDİR

ASLI GİBİDİR

Osman ARSLAN  
Müdür V.

Özlem DEMİREL SÜNGÜ  
Sehik Plançısı

