

T.C.
KÜLTÜR ve TURİZM BAKANLIĞI
KÜTAHYA KÜLTÜR VARLIKLARINI KORUMA BÖLGE KURULU
KARAR

Toplantı Tarihi ve No : 25.08.2016-158
Karar Tarihi ve No : 25.08.2016-3453

64.04/25
Toplantı Yeri
KÜTAHYA

Uşak İli, Sivaslı İlçesi, Tatar Kasabası, Karaazat Mevkii, Karaazat Mezarının 2863 sayılı kanununun 7. Maddesi kapsamında I.(birinci) derece arkeolojik sit olarak tescil edilmesi istemine ilişkin; Uşak Valiliği İl Kültür ve Turizm Müdürlüğü'nün 27.10.2015 tarih ve 49969645.168.01/2732 sayılı yazısı ve ekleri, faaliyetlerinin etkilendiği kurumlardan kurum görüşlerinin bildirilmesinin istendiği, Kütahya Kültür Varlıklarını Koruma Bölge Kurulu Müdürlüğü'nün 20.01.2016 tarih ve 38092246-165.02-64.04/25-183 sayılı yazısı ve eki, istenen kurum görüşlerinin iletildiği İller Bankası Anonim Şirketi, Mekansal Planlama Dairesi 27.01.2016 tarih ve 44812147.202.99-2072 sayılı yazısı, Orman ve Su İşleri Bakanlığı, Doğa Koruma ve Milli Parklar Genel Müdürlüğü'nün 28.01.2016 tarih ve 18031414-401-22806 sayılı yazısı, Karayolları Genel Müdürlüğü 2. Bölge Müdürlüğü'nün 17.02.2016 tarih ve 86141515-611/36870 sayılı yazısı, Uşak Valiliği Çevre ve Şehircilik İl Müdürlüğü'nün 01.03.2016 tarih ve 52720483-250-E.1044 sayılı yazısı, Devlet Su İşleri Genel Müdürlüğü 2. Bölge Müdürlüğü'nün 10.02.2016 tarih ve 51091705-611.99-91896 sayılı yazısı ve eki, Uşak İl Özel İdaresi, İmar ve Kentsel İyileştirme Müdürlüğü'nün 04.03.2016 tarih ve 26163249-750-Otomatik2847 sayılı yazısı, Enerji ve Tabii Kaynaklar Bakanlığı Maden İşleri Genel Müdürlüğü'nün 18.03.2016 tarih ve 20913469-101.29.02-410141 sayılı yazısı ve ekleri, Kütahya Kültür Varlıklarını Koruma Bölge Kurulu Müdürlüğü'nün 21.01.2016 tarih ve 38092246.165.02-64.04/25-194 sayılı yazısı, Uşak Valiliği Kadastro Müdürlüğü'nün 10.03.2016 tarih ve 62903469-170.03.01/E.573504, 19.04.2016 tarih ve 62903469-170.03.01/E.911708 sayılı yazıları ve ekleri, Kütahya Kültür Varlıklarını Koruma Bölge Kurulu'nun 11.05.2016 tarih ve 3261 sayılı kararı, Uşak Valiliği İl Kültür ve Turizm Müdürlüğü'nün 26.07.2016 tarih ve 49969645.168.01/2057 sayılı yazısı ve ekleri ile Kütahya Kültür Varlıklarını Koruma Bölge Kurulu Müdürlüğü uzmanlarınca hazırlanan Müdürlük evrakına 24.08.2016 tarih ve 4064 sayı ile kayıtlı rapor okundu, ekleri ve işlem dosyası incelendi, yapılan görüşmeler sonucunda;

Uşak İli, Sivaslı İlçesi, Tatar Kasabası, Karaazat Mevkii, Karaazat Mezarı Arkeolojik Yerleşiminin I. (Birinci) derece arkeolojik sit olarak tescil edilmesi istemine ilişkin; Uşak Müze Müdürlüğü uzmanlarınca hazırlanan 21.07.2016 tarihli rapor doğrultusunda sınırları kararımız eki 1/25000 ölçekli haritada gösterildiği şekliyle belirlenen Karaazat Mezarı Arkeolojik Yerleşiminin I. (Birinci) derece arkeolojik sit olarak tescil edilmesine; alana ilişkin hazırlanan kararımız eki sit sınırlarını gösteren 1/25000 ölçekli harita, kadastral harita, tescil fişi ve parsellere şerh listesinin onaylanmasına; I. (Birinci) derece arkeolojik sit sınırları içinde Kültür ve Tabiat Varlıklarını Koruma Yüksek Kurulu'nun 08.11.1999 tarih ve 658 sayılı ilke kararının geçerli olduğuna, açık durumda bulunan mezar yapısının kapatılmasına, karar verildi.

T.C.
KÜLTÜR ve TURİZM BAKANLIĞI
KÜTAHYA KÜLTÜR VARLIKLARINI KORUMA BÖLGE KURULU
KARAR

8.2016-158
8.2016-3453

64.04/25
Toplantı Tarihi
KÜTAHYA

AVRUPA KONSEYİ	DOĞAL ve KÜLTÜREL VARLIKLARI KORUMA ENVANTERİ D.K.V.K.E	SİT	ENVANTER NO:
TÜRKİYE	KÜLTÜR VARLIKLARI VE MÜZELER GENEL MÜDÜRLÜĞÜ		HARİTA NO:
İLİ: UŞAK	İLÇESİ: SİVASLI	MAHALLE,KÖY VEYA MEVKİİ: Tatar Kasabası KARAAZAT MEVKİİ	KADASTRO: PAFTA: ADA: PARSEL:

ADI: KARAAZAT MEZARI


GENEL TANIMI: Tatar Kasabasının yaklaşık 2km. güneyinde, Karazat mevkiinde kuru dere yatağının yaklaşık 50m. kuzeyinde tarlanın ortasında çok eski yıllarda kaçakçılar tarafından kazılmış bir mezar yapısıdır. Yeckpare ana kayanın oyulmasıyla dramos ve mezar odası oluşturulmuştur. Mevcut durumda yaklaşık 1m. derinlikte ve 1m. lik bir dramos'tan sonra mezar odasına girilmektedir. Mezar odasının büyük kısmı toprakla dolmuştur. Mezar odasının üst kısımlarında Roma dönemine tarihlendirebileceğimiz birkaç parça seramik parçasına rastlanmış, tahribata açık vaziyettedir

ŞİMDİKİ TEHLİKELER: Kaçak kazı .**ŞİMDİKİ DURUM:** Tarım arazisi olarak kullanılmaktadır.**SİT POTANSİYELİ:** Mevcut (I .Derece Arkeolojik Sit)**ŞİMDİKİ KORUMA:** Korumasız**ÖNERİLEN KORUMA:** Jandarma ve İlgili Belediyesince**YAYIN DİZİSİ:****GÖZLEMLER:****HARİTALAR,FOTOĞRAFLAR:****KORUMA DERECE:** I. Derece

Arkeolojik Sit

HAZIRLAYANLAR: 23.10.2015Sadık DOĞAN
ArkeologVeysi GÜN
Arkeolog**KONTROL EDEN:**Semi SÖYLER
Müze Müdürü V.**KURUL KARARLARI NO:**

/ / 2015


REVİZYON:**KURUL KARARI:**

T.C
KÜLTÜR VE TURİZM BAKANLIĞI
Kütahya Kültür Varlıklarını
Koruma Bölge Kurulu Müdürlüğü

KÜTAHYA
KÜLTÜR VARLIKLARINI KORUMA
BÖLGE KURULU MÜDÜRLÜĞÜ
25/08 2016 TARİH VE 3453
SAYILI KARAR EKİDİR.




Onurcan BERK
İnşaat Mühendisi


Mehmet Ali KARAKAYA
Müdür V.

UŞAK İLİ, SIVASLI İLÇESİ, TATAR KASABASI
KARAAZAT MEZARI
I.DERECE ARKEOLOJİK SİT

K
1/25000



Pafta Adı: L23-a2

●●●●●●●●●● :I.Derece Arkeolojik Sit

UTM 6 derecelik dilime esas ED50
datumu koordinat değerleri

Nokta No	Y	X
1	731511.429	4258273.966
2	731499.429	4258271.966
3	731494.429	4258263.966
4	731492.429	4258253.966
5	731497.429	4258242.966
6	731506.429	4258235.966
7	731517.429	4258234.966
8	731526.429	4258236.966
9	731531.429	4258257.966
10	731523.429	4258271.966

UTM 3 derecelik dilime esas ED50
datumu koordinat değerleri

Nokta No	Y	X
1	469665.695	4256700.651
2	469653.639	4256699.043
3	469648.382	4256691.212
4	469646.058	4256681.285
5	469650.696	4256670.131
6	469659.462	4256662.843
7	469670.421	4256661.486
8	469679.479	4256663.191
9	469685.159	4256684.012
10	469677.620	4256698.262

UTM 3 derecelik dilime esas ED50 T.C
KÜLTÜR VE TURİZM BAKANLIĞI
Kütahya Kültür Varlıklarını
Koruma Bölge Kurulu Müdürlüğü

KÜTAHYA
KÜLTÜR VARLIKLARINI KORUMA
BÖLGE KURULU MÜDÜRLÜĞÜ
2507 2016 TARİH VE 3453
SAYILI KARAR EKİDİR



Onur BERK
İnşaat Müh.

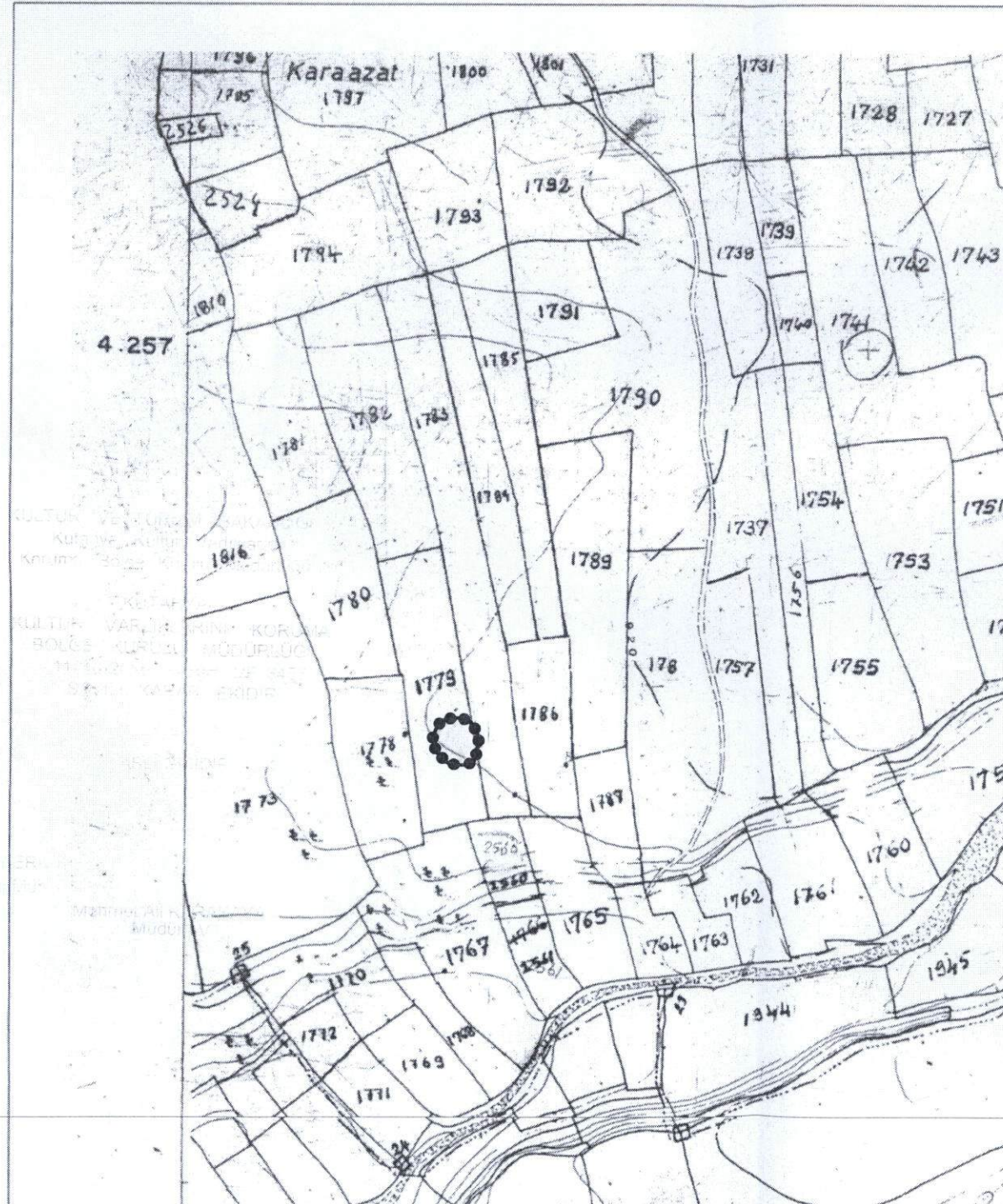
Müdür V.

UŞAK İLİ,SİVASLI İLÇESİ,TATAR KASABASI
KARAAZAT MEZARI
I.DERECE ARKEOLOJİK SİT

64.04/25i

EK:KADASTRAL PAFTA ÖRNEĞİ

İLİ :UŞAK
İLÇESİ :SİVASLI
KÖYÜ :TATAR
PAFTA NO :L23a 09..a



●●●●●●●●●● :I.Derece Arkeolojik Sit

UTM 3 derecelik dilime esas ED50

datumu koordinat değerleri

Nokta No	Y	X
1	469665.695	4256700.651
2	469653.639	4256699.043
3	469648.382	4256691.212
4	469646.058	4256681.285
5	469650.696	4256670.131
6	469659.462	4256662.843
7	469670.421	4256661.486
8	469679.479	4256663.191
9	469685.159	4256684.012
10	469677.620	4256698.262

T.C
KÜLTÜR VE TURİZM BAKANLIĞI
Kütahya Kültür Varlıklarını
Koruma Bölge Kurulu Müdürlüğü

KÜTAHYA
KÜLTÜR VARLIKLARINI KORUMA
BÖLGE KURULU MÜDÜRLÜĞÜ
15/09/2016 TARİH VE 3453
SAYILI KARAR EKİDİR



Önur BERK
İnşaat Müh.

KÜTAHYA KÜLTÜR VARLIKLARINI KORUMA BÖLGE KURULU'NUN 25/08/2016 TARİH VE 3453 SAYILI KARARI İLE TESCİLLENEN I.DERECE ARKEOLOJİK SİT İÇERİSİNDE KALAN PARSELLERİN LİSTESİ

SIRA NO	İLİ	İLÇESİ	KÖYÜ	PAFTA	ADA	PARSEL	PARSELİN ŞERH KONULACAK KISMI
1	Uşak	Sivaslı	Tatar	L23-A2	-	1779	Bir Kısmı
2	Uşak	Sivaslı	Tatar	L23-A2	-	1783	Bir Kısmı

T.C.
KÜLTÜR VE TURİZM BAKANLIĞI
Kütahya Kültür Varlıklarını
Koruma Bölge Kurulu Müdürlüğü

KÜTAHYA
KÜLTÜR VARLIKLARINI KORUMA
BÖLGE KURULU MÜDÜRLÜĞÜ
25.08.2016 TARİH VE 3453
SAYILI KARAR EKİDİR


Onurcan BERK
İnşaat Müh.



Mehmet Ali KARAKAYA
Müdür V.