



T.C.

**KÜLTÜR VE TURİZM BAKANLIĞI**  
**İZMİR 2 NUMARALI KÜLTÜR VARLIKLARINI**  
**KORUMA BÖLGE KURULU**

**KARAR**

TOPLANTI TARİHİ VE NO : 26.10.2016-299

**35.21/819**

KARAR TARİHİ VE NO : 26.10.2016-7206

Toplantı Yeri  
İZMİR

İzmir ili, Aliağa ilçesi, Yüksekköy Mahallesi'nde kalan, özel mülkiyetteki, tapunun 126 ada 145 nolu parseli ve çevresinde tescil çalışmalarının tamamlanmasının istendiği İzmir 2 Numaralı Kültür Varlıklarını Koruma Bölge Kurulu'nun 27.04.2016 tarihli ve 6574 sayılı kararı gereği, İzmir 2 Numaralı Kültür Varlıklarını Koruma Bölge Kurulu Müdürlüğü'nün 15.07.2016 tarihli ve 2563 sayılı yazısı ve eki kurum görüşü haritası, 2863 sayılı Kanunun 7.Maddesi gereği iletilmiş olan kurum görüşleri ve Kurul Müdürlüğü uzmanlarınca hazırlanan, 25.10.2016 tarih ve 1049 sayı ile Müdürlük evrak kaydına giren rapor okundu, yazı ekleri ve işlem dosyası incelendi. Yapılan görüşmeler sonucunda;

İzmir ili, Aliağa ilçesi, Yüksekköy Mahallesi'nde sınırlarında kalan alanın, kararımız eki 1/5000 ölçekli kadastral harita üzerinde gösterildiği şekilde, I. (Birinci) Derece Arkeolojik Sit olarak tesciline ve kararımız eki sit fişinin uygun olduğuna, karar verildi.



T.C.

**KÜLTÜR VE TURİZM BAKANLIĞI**  
**İZMİR 2 NUMARALI KÜLTÜR VARLIKLARINI**  
**KORUMA BÖLGE KURULU**  
**KARAR**

TOPLANTI TARİHİ VE NO : 26.10.2016-299

35.21/819

KARAR TARİHİ VE NO : 26.10.2016-7207

Toplantı Yeri  
İZMİR

İzmir İli, Aliğa İlçesi, Yüksekköy Mahallesiinde kalan alanda bulunan İzmir 2 Numaralı Kültür Varlıklarını Koruma Bölge Kurulunun 26.10.2016 tarihli ve 7206 sayılı kararı ile 1. (Birinci) Derece Arkeolojik Sit olarak sınırları belirlenen alanın, Geçiş Dönemi Koruma Esasları ve Kullanma Koşullarının belirlenmesi gerektiğine ilişkin Kurul Müdürlüğü uzmanlarınca hazırlanan 25.10.2016 tarihli, ve 1049 sayı ile Müdürlük evrakına kayıtlı rapor okundu, ekleri incelendi, yapılan görüşmeler sonunda;

İzmir ili Aliğa ilçesi, Yüksekköy Mahallesiinde bulunan ve İzmir 2 Numaralı Kültür Varlıklarını Koruma Bölge Kurulunun 26.10.2016 tarihli ve 7206 sayılı kararı ile 1. (birinci) Derece Arkeolojik Sit olarak sınırları belirlenen alanın Geçiş Dönemi Koruma Esasları ve Kullanma Koşullarının

- Bu alanlarda, kesinlikle hiçbir yapılaşmaya gidilemez, bilimsel amaçlı kazılar dışında hiçbir kazı yapılamaz,
- Zorunlu durumlarda yapılacak alt yapı uygulamaları için müze müdürlüğünün ve varsa kazı başkanının görüşüyle konu koruma bölge kurulunca değerlendirilecektir.
- Yeni tarımsal alanlar açılmaz.
- Ağaçlandırmaya gidilemez, yalnızca mevcut ağaçlardan ürün alınabilir.
- Taş, toprak, kum vb. alınamaz, kireç, taş, tuğla, mermer, kum, maden vb. ocakları açılmaz. Toprak, cüruf, çöp, sanayi atığı ve benzeri malzeme dökülmez.
- Taşınmaz kültür varlıklarının mahiyetine tesir etmeyecek şekilde ilgili koruma kurulundan izin almak koşuluyla birleştirme (tevhit) ve ayırma (ifraz) yapılabilir şekilde belirlenmesine, 1. (birinci) derece Arkeolojik sit olarak tescil edilen alana yönelik olarak, 2863 sayılı Kanununun 17. Maddesi gereği Koruma Amaçlı İmar Planının ilgili idarelerce hazırlanarak değerlendirilmek üzere Kurulumuza iletilmesine karar verildi.







T Ü R K İ Y E		KÜLTÜR VARLIKLARI VE MÜZELER GENEL MÜDÜRLÜĞÜ		S I I		HARİTA NO	
İLİ: İZMİR	İLÇESİ: ALIAĞA	MAHALLE - YÜKSEKKÖY		KADASTRO PAFTA:	ADA:	PARSEL:	
ADI: 1.. (BİRİNCİ) DERECE ARKEOLOJİK SİT ALANI							

**GENEL TANIM:** İzmir İli, Aliağa İlçesi, Yüksekköy Mahallesi sınırları içerisinde kalan, Aliağa-Yüksekköy yolunun sağında ve solunda devam eden, yaklaşık olarak 700 metre uzunluğunda olan bir tarihi yol kalıntısıdır.

**ŞİMDİKİ TEHLİKELER :**

**ŞİMDİKİ DURUM:**

**SİT POTANSİYELİ:** 1. (BİRİNCİ) DERECE ARKEOLOJİK

**ŞİMDİKİ KORUMA :**

**ÖNERİLEN KORUMA :** 1. (BİRİNCİ) DERECE ARKEOLOJİK

**YAYIN DİZİSİ:-**

**GÖZLEMLER :** Aliağa-Yüksekköy yolunun sağında ve solunda devam eden toplam uzunluğu yaklaşık 700 metre olan tarihi bir yol kalıntısı tespit edilmiştir. Anılan alanın çevresinin çoğunlukla kayalıklarla kaplı makilik bir bitki örtüsüne sahip olduğu gözlemlenmiştir. Aliağa-Yüksekköy yolunun solunda kalan bölümünün yaklaşık 450 metre uzunluğunda olduğu ve yaklaşık 300 metresi mesafeden itibaren 2 yol kalıntısı olarak devam ettiği görülmüştür. Çift hat olarak devam eden tarihi yolun yola daha yakın cephede kalan kısmının daha fazla tahribat gördüğü tespit edilmiştir. Yolların kervan yolu olarak kullanılmış olabileceği düşünülmektedir. Tarihi yolun çoğunlukla kare ve dikdörtgen birbirinden farklı boyutta yassı blok taşlarla döşendiği görülmüştür. Aliağa-Yüksekköy yolunun sağında kalan bölümünde yol yapım çalışması ve elektrik iletim hattı çalışmaları nedeni ile tahribatın fazla olduğu ve bu nedenle yolun devamının olup olmadığı izlenilememektedir.

**HAZIRLAYANLAR :** 24.10.2016  
Meltem DOĞAN ŞİMŞEK  
Arkeolog  
Berrin KAYA  
Kültür ve Turizm Uzmanı  
(Şehir Plancısı)


**REVİZYON KORUMA KURULU ONAYI**



**HARİTALAR, FOTOĞRAFLAR**




1.(Birinci) Derece Arkeolojik Sit




Yükseköy Mahallesi, Aliağa İlçesi, İzmir İli  
Kültür Varlıkları ve Müzeler Genel Müdürlüğü  
Kültür Varlıkları Koruma Bölgesi  
1. (Birinci) Derece Arkeolojik Sit Alanı  
1/100000 Ölçekli Harita





1000



T.C.  
KÜLTÜR VE TURİZM BAKANLIĞI  
İZMİR 2 NUMARALI KÜLTÜR  
ANİTLERİNİ KORUMA BÖLGE  
KURULU MÜDÜRLÜĞÜ

İZMİR 2 NUMARALI KÜLTÜR VARLIKLARINI  
KORUMA BÖLGE KURULUNUN

21.11.2014 GÜN VE 2246 SAYILI KARARI EKİDİR.

