



T.C.

KÜLTÜR VE TURİZM BAKANLIĞI
İZMİR 2 NUMARALI KÜLTÜR VARLIKLARINI
KORUMA BÖLGE KURULU
KARAR

TOPLANTI TARİHİ VE NO : 24.11.2016-305

45.07/252

KARAR TARİHİ VE NO : 24.11.2016-7317

Toplantı Yeri
İZMİR

Manisa ili, Salihli ilçesi Dombaylı Mahallesinde bulunan alanda Manisa Müze Müdürlüğü ve Kurul Müdürlüğü uzmanlarınca gerçekleştirilen yüzey araştırması neticesinde tespiti yapılan alanın 3386-5226 sayılı yasa ile değişik 2863 sayılı yasa kapsamında Arkeolojik sit niteliği taşıması nedeniyle taşınmazın tesciline ilişkin 2863 sayılı yasanın 7.maddesi kapsamında gerekli işlemlerin yapılarak hazırlanacak bilgi ve belgelerin Koruma bölge kuruluna iletilmesine ilişkin İzmir 2 Numaralı Kültür Varlıklarını Koruma Bölge Kurulunun 11.03.2016 tarihli 6364 sayılı kararı, İzmir 2 Numaralı Kültür Varlıklarını Koruma Bölge Kurulu Müdürlüğünün 05.09.2016 tarihli ve 3085 sayılı yazısı ve eki kurum görüşü haritası, 2863 sayılı Kanunun 7. Maddesi gereği iletilen kurum görüşleri; Kurul Müdürlüğü uzmanlarınca hazırlanan 22.11.2016 tarihli ve 1166 sayı ile kayıtlı rapor okundu, ekleri incelendi, yapılan görüşmeler sonunda;

Manisa ili, Salihli ilçesi Dombaylı Mahallesinde bulunan alanın kararımız eki 1/5000 ölçekli paftada işaretlenen şekli ile I (birinci) Derece Arkeolojik sit ve 3. (üçüncü) derece Arkeolojik Sit olarak tescil edilmesine, ekli tescil fişinin uygun olduğuna, karar verildi.



T.C.

KÜLTÜR VE TURİZM BAKANLIĞI
İZMİR II NUMARALI KÜLTÜR VARLIKLARINI
KORUMA BÖLGE KURULU
KARAR

TOPLANTI TARİHİ VE NO : 24.11.2016-305

45.07/252

KARAR TARİHİ VE NO : 24.11.2016-7318

Toplantı Yeri
İZMİR

Manisa ili, Salihli ilçesi Dombaylı Mahallesiinde bulunan İzmir 2 Numaralı Kültür Varlıklarını Koruma Bölge Kurulunun 24.11.2016 tarihli ve 7317 sayılı kararı ile I. (birinci) Derece Arkeolojik Sit ve III (üçüncü) Derece Arkeolojik Sit olarak tescillenen alanın Geçiş Dönemi Koruma Esasları ve Kullanma Koşullarının belirlenmesi gerektiğine ilişkin Kurul Müdürlüğü uzmanlarınca hazırlanan 22.11.2016 tarihli ve 1166 sayı ile kayıtlı rapor okundu, ekleri incelendi, yapılan görüşmeler sonunda;

Manisa ili, Salihli ilçesi Dombaylı Mahallesiinde bulunan ve İzmir 2 Numaralı Kültür Varlıklarını Koruma Bölge Kurulunun 24.11.2016 tarihli ve 7317 sayılı kararı ile I. (birinci) Derece Arkeolojik Sit ve III (üçüncü) Derece Arkeolojik Sit olarak tescillenen alana ilişkin Geçiş Dönemi Koruma Esasları ve Kullanma Koşullarının:

I. (birinci) Derece Arkeolojik Sit Sınırları içerisinde ;

“-Bilimsel amaçlı kazıların dışında hiçbir kazı yapılamaz.

- Resmi ve özel kuruluşlarca zorunlu durumlarda yapılacak altyapı uygulamaları için Müze Müdürlüğü'nün ve varsa Kazı Başkanının görüşüyle talep; Koruma Bölge Kurulunda değerlendirilmeden herhangi bir uygulamaya gidilemez.

-Taş, toprak, kum vb. alınamaz, kireç, taş, tuğla, mermer, kum, maden vb. ocaklar açılmaz, toprak, cüruf, çöp, sanayi atığı ve benzeri malzeme dökülemez.

-Ağaçlandırmaya gidilemez.” olarak,

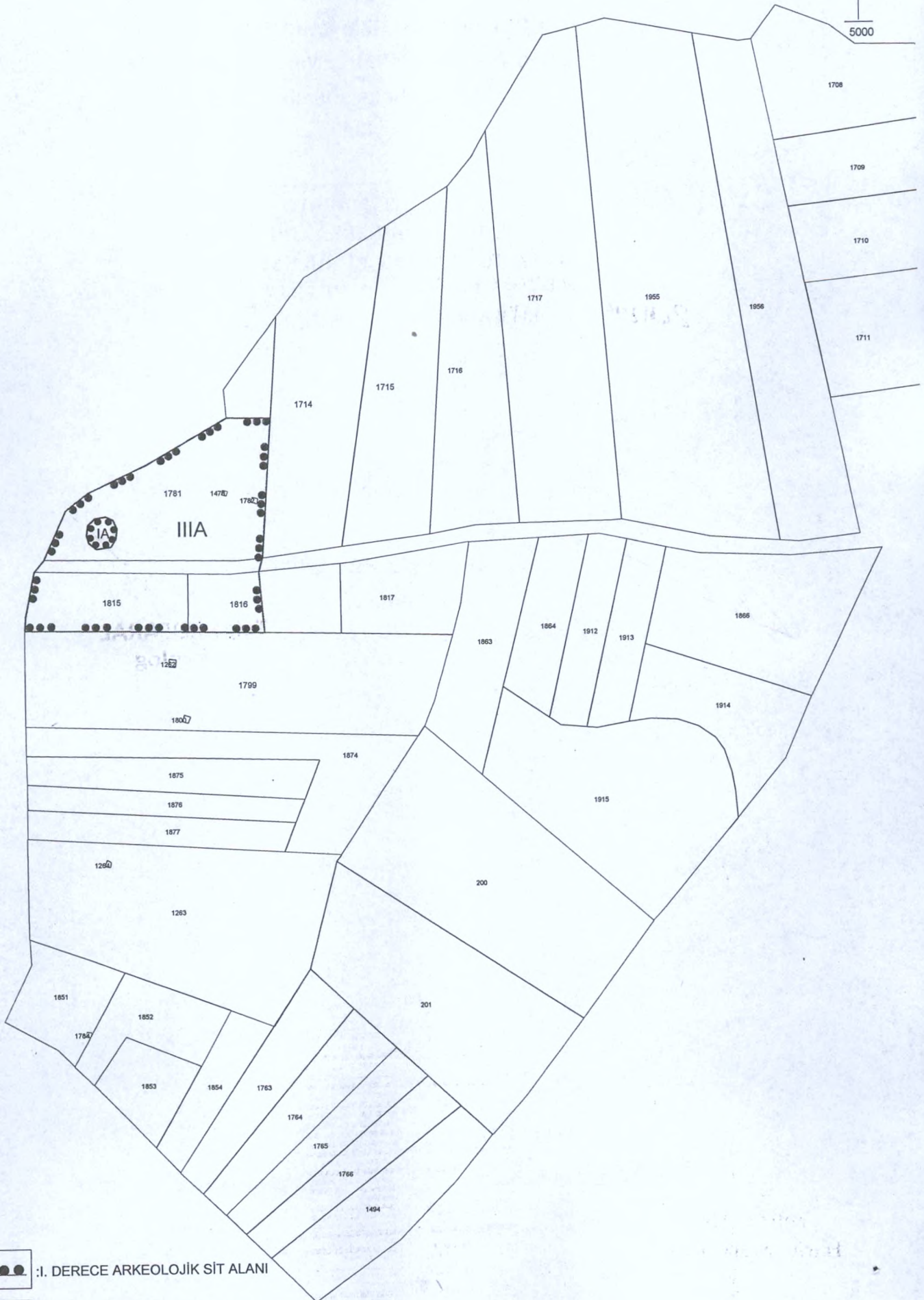
III (üçüncü) Derece Arkeolojik sit sınırlarında

-Üst ölçekli plan kararlarına ve 3194 sayılı imar kanunu mevzuatına aykırı olmamak koşuluyla; alana ilişkin fiziki ve inşai müdahale gerektiren her türlü talep, Koruma Bölge Kurulunda değerlendirilir. Koruma Bölge Kurulunca uygun görülmesi halinde; Kültür ve Tabiat Varlıklarını Koruma Yüksek Kurulu'nun 05.11.1999 tarihli ve 658 sayılı ilke kararı kapsamında Müze Müdürlüğüne sondaj kazısı yapılarak sondaj kazısı sonuçları Koruma Bölge Kuruluna iletilir. Sondaj kazıları sonucunda herhangi bir buluntuya rastlanılmaması halinde, uygulama Koruma Bölge Kurulu izni ile gerçekleştirilebilir.

-Taş, toprak, kum vb. alınamaz, kireç, taş, tuğla, mermer, kum, maden vb. ocakları açılmaz, toprak, cüruf, çöp, sanayi atığı ve benzeri malzeme dökülemez.” olarak belirlenmesine,

- 648 sayılı KHK ile 5226-3386 sayılı Kanun ile değişik 2863 sayılı Yasanın 17. maddesi gereği hazırlanacak koruma amaçlı imar planının değerlendirilmek üzere Kurulumuza iletilmesine karar verildi.

MANİSA SALİHLİ İLÇESİ, DOMBAYLI MAHALLESİ

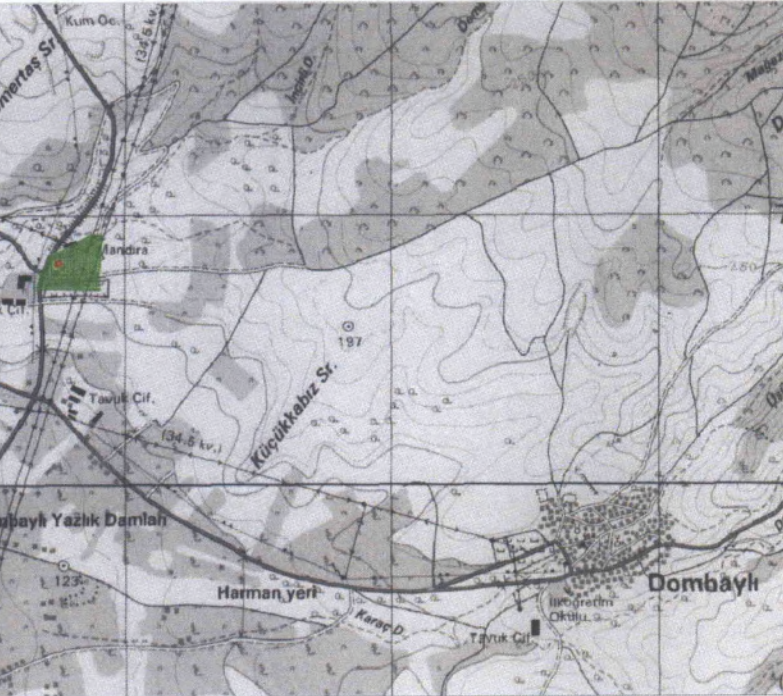


●●●●●●●●●● :I. DERECE ARKEOLOJİK SİT ALANI


●●●●●●●●●● :III. DERECE ARKEOLOJİK SİT ALANI

<p>Tarla</p> <p>I (birinci) Derece Arkeolojik sit – 3. (üçüncü) derece Arkeolojik Sit</p>	<p>KORUMA DERECESİ</p>
<p>Yok.</p>	<p>HAZIRLAYANLARI..../2016</p> <p>Tolga KOPARAL Arkeolog Yeliz CAN Harita Mühendisi</p>
<p>A ilgili yerel yönetim ve güvenlik birimince alanın sık sık kontrolünün yapılması ve yerel halkın konuya ilişkin bilgilendirilmesi korumaya ilişkin ivedilikle alınması gereken önlemlerdir.</p>	<p>KONTROL EDEN Osman ARSLAN Müdür V.</p>
<p>an Kaçak kazı ihbarı sonrası tespit edilmiştir. kaçak kazı çukuru içerisinde doğu-batı idya Küvet tipi bir lahtin açığa çıkarıldığı; yine kaçak kazı yapılan alan ve çevresinde k dönem çatı kiremitleri bulunduğu; MÖ 5-3. Yy arasında tarihlenen lahtin kurtarma çıkarıldığı görülmektedir. alan ve çevresinde yapılan incelemede arazi yüzeyinde erken Helenistik dönem seramik parçaları yine roma dönemine tarihlenebilecek günlük rına ait parçalar görülmüştür. Özellikle Helenistik döneme tarihleyici özellikler arz sesi parçası ve mat siyah firnisli MÖ 4. Yy a tarihlenen Attika taklidi seramik parçaları mli öngörü sunmaktadır.</p>	<p>KORUMA KURULU KARARLARI</p>
	<p>REVİZYON KORUMA KURULU ONAYI</p>

HARİTALAR



FOTOĞRAFLAR







T.C.
KÜLTÜR VE TURİZM BAKANLIĞI
İzmir 2 Numaralı Kültür Varlıklarını
Koruma Bölge Kurulu
Müdürlüğü

İZMİR 2 NUMARALI
KÜLTÜR VARLIKLARINI
KORUMA BÖLGE KURULUNUN
24.11.2016 GÜN VE 7317
SAYILI KARAR EKİDİR.



Osman ARSLAN
Müdür V.

İzmir 2 Numaralı
Arkeolog

