



T.C.

KÜLTÜR VE TURİZM BAKANLIĞI
İZMİR 2 NUMARALI KÜLTÜR VARLIKLARINI
KORUMA BÖLGE KURULU
KARAR

TOPLANTI TARİHİ VE NO : 24.11.2016-305

45.10/111

KARAR TARİHİ VE NO : 24.11.2016-7333

Toplantı Yeri
İZMİR

Manisa ili, Saruhanlı ilçesi, Hatipler Mahallesinde özel ağaçlandırma kapsamında Manisa Müze Müdürlüğü'nce gerçekleştirilen tespit çalışmalarına ilişkin, söz konusu alanın 2863 sayılı yasanın 7. Maddesi kapsamında tescil çalışmalarının tamamlanmasının istendiği İzmir 2 Numaralı Kültür Varlıklarını Koruma Bölge Kurulu'nun 11.03.2016 tarihli ve 6353 sayılı kararı gereği, alanın tesciline yönelik çalışmalar kapsamında Koruma Bölge Kurulu Müdürlüğüne iletilmiş olan Kurum görüşleri ve Müdürlük evrak kaydında 22.11.2016 tarih ve 1161 sayıyla kayıtlı uzman raporu okundu, ekleri ve işlem dosyası incelendi. Yapılan görüşmeler sonucunda;

Manisa ili, Saruhanlı ilçesi, Hatipler Mahallesindeki arkeolojik alanın kararımız eki 1/5000 ölçekli kadastral paftada gösterildiği şekliyle III. (üçüncü) Derece Arkeolojik Sit olarak tescillenmesine, sit fisinin uygun olduğuna, karar verildi.



T.C.

KÜLTÜR VE TURİZM BAKANLIĞI
İZMİR 2 NUMARALI KÜLTÜR VARLIKLARINI
KORUMA BÖLGE KURULU
KARAR

TOPLANTI TARİHİ VE NO : 24.11.2016-305

45.10/111

KARAR TARİHİ VE NO : 24.11.2016-7334




Toplantı Yeri
İZMİR

Manisa ili, Saruhanlı ilçesi, Hatipler Mahallesinde, İzmir 2 Numaralı Kültür Varlıklarını Koruma Bölge Kurulu'nun 24.11.2016 tarihli ve 7333 sayılı kararı ile tescilli III. (Üçüncü) Derece Arkeolojik Site ilişkin Geçiş Dönemi Koruma Esasları ve Kullanma Koşullarının belirlenmesine dair Kurul Müdürlüğü uzmanlarınca hazırlanan Müdürlük evrak kaydında 22.11.2016 tarih ve 1161 sayı ile kayıtlı rapor okundu, işlem dosyası incelendi. Yapılan görüşmeler sonunda;

Manisa ili, Saruhanlı ilçesi, Hatipler Mahallesinde, İzmir 2 Numaralı Kültür Varlıklarını Koruma Bölge Kurulu'nun 24.11.2016 tarihli ve 7333 sayılı kararı tescilli III. (Üçüncü) Derece Arkeolojik Site ilişkin 2863 sayılı Kanunun 17. Maddesi kapsamında Geçiş Dönemi Koruma Esasları ve Kullanma Koşullarının:

- Üst ölçekli plan kararlarına ve 3194 sayılı imar kanunu mevzuatına, Plansız Alanlar Tip İmar Yönetmeliğine, Toprak Koruma ve Arazi Kullanımı kanununa aykırı olmamak koşuluyla; alana ilişkin fiziki ve inşai müdahale gerektiren her türlü talep, Koruma Bölge Kurulunda değerlendirilir. Koruma Bölge Kurulunca uygun görülmesi halinde; Kültür ve Tabiat Varlıklarını Koruma Yüksek Kurulu'nun 05.11.1999 tarihli ve 658 sayılı ilke kararı kapsamında Müze Müdürlüğüne sondaj kazısı yapılarak sondaj kazısı sonuçları Koruma Bölge Kuruluna iletilir. Sondaj kazıları sonucunda herhangi bir buluntuya rastlanılmaması halinde, uygulama Koruma Bölge Kurulu izni ile gerçekleştirilebilir.
- Taş, toprak, kum vb. alınmaz, kireç, taş, tuğla, mermer, kum, maden vb. ocakları açılmaz toprak, cüruf, çöp, sanayi atığı ve benzeri malzeme dökülemez.
- Taşınmaz kültür varlıklarının mahiyetine tesir etmeyecek şekilde Koruma Bölge Kurulundan izin almak koşuluyla birleştirme (tevhit) ve ayırma (ifraz) yapılabilecektir. olarak belirlenmesine;

2863 sayılı Kanunun 17. Maddesi Koruma Amaçlı Uygulama İmar Planlarının ilgili idarelerce hazırlanarak değerlendirilmek üzere Kurulumuza iletilmesi gerektiğine, karar verildi.



DOĞAL VE KÜLTÜREL VARLIKLARI KORUMA ENVANTERİ D.K.V.K.E.		SİT	ENVANTER No.
KÜLTÜR VARLIKLARI VE MÜZELER GENEL MÜDÜRLÜĞÜ			HARİTA NO: K 19 a1
İLÇE: Saruhanlı	MAHALLE,KÖY : Hatıplar	PAFTA ADA	PARSEL

Sit Alanı

: Manisa İli, Saruhanlı İlçesi, Hatıplar Mahallesi'nin yaklaşık kuş uçuşu 1,5km. kuzeydoğusunda, Samruk Tepenin güneyinde yüzeyde yoğun olarak Roma ve Geç Roma Dönemine tarihlenen çatı kiremiti, tuğla ve seramik parçaları tespit edilmiştir.

İKELER: Yüzeydeki antik döneme ait buluntuların toplanarak alanın dışına çıkarılması ve tarımsal faaliyetler.

İMU: Zeytin bahçelerinin yer aldığı bir bölümü makilik olan alan.

ELİ: III.(Derece) Arkeolojik Sit.

KORUMA DERECESESİ:
III.(Derece) Arkeolojik Sit.

İMU: Korumasız.

HAZIRLAYANLAR:

Harun GÜLLÜ

Nur SOYER

Halil KOCAMAN

Feride AKAR

İMU: Güvenlik güçlerince denetim.

KONTROL EDEN:

Harun GÜLLÜ

KURUL ONAYI:

Alandan alınan koordinat değerleri. 544095-4304449, 544196-4304608, 544131-4304852, 544054-4304890, 543920-4304910, 543860-4304750, 543790-4304445, 543942-4304440

REVİZYON:

TOĞRAFLAR:



MANİSA İLİ, SARUHANLI İLÇESİ, HATIPLER MAHALLESİ

ÖLÇEK:1/5000

