



T.C.

**KÜLTÜR VE TURİZM BAKANLIĞI  
İZMİR 2 NUMARALI KÜLTÜR VARLIKLARINI  
KORUMA BÖLGE KURULU  
KARAR**

TOPLANTI TARİHİ VE NO : 23.11.2016-304

**35.09/856**

KARAR TARİHİ VE NO : 23.11.2016-7293

Toplantı Yeri  
İZMİR

İzmir ili, Kemalpaşa ilçesi, Cumalı mahallesi sınırları içerisinde Kurul Müdürlüğü uzmanlarınca tespit edilen alanların tesciline yönelik Kurul Müdürlüğü'nün 06.04.2016 tarihli ve 1351 sayılı yazısı ile iletilmesi istenilen Kurum görüşleri ve konuya ilişkin olarak Kurul Müdürlüğü uzmanlarınca hazırlanan 22.11.2016 tarih ve 1130 sayı ile Müdürlük evrak kaydına giren rapor okundu, işlem dosyası incelendi. Yapılan görüşmeler sonucunda;

İzmir ili, Kemalpaşa ilçesi, Cumalı mahallesi sınırları içerisinde bulunan alanların, kararımız eki 1/5000 ölçekli haritada gösterildiği şekilde 1. (birinci) Derece Arkeolojik Sit olarak tesciline, kararımız eki sit fişinin uygun olduğuna, karar verildi.



T.C.

KÜLTÜR VE TURİZM BAKANLIĞI  
İZMİR 2 NUMARALI KÜLTÜR VARLIKLARINI  
KORUMA BÖLGE KURULU  
KARAR

TOPLANTI TARİHİ VE NO : 23.11.2016-304

35.09/856

KARAR TARİHİ VE NO : 23.11.2016-7294

Toplantı Yeri  
İZMİR

İzmir ili, Kemalpaşa ilçesi, Cumalı mahallesi sınırları içerisinde bulunan ve Kurulumuzun 23.11.2016 tarihli ve 7293 sayılı kararı ile tescilli 1. (birinci) Derece Arkeolojik Sitler için 2863 sayılı Kanunun 17. maddesi gereği geçiş dönemi koruma esasları ve kullanma koşullarının belirlenmesine ilişkin olarak Kurul Müdürlüğü uzmanlarınca hazırlanan 22.11.2016 tarih ve 1130 sayı ile Müdürlük evrak kaydına giren rapor okundu, işlem dosyası incelendi. Yapılan görüşmeler sonucunda;

İzmir ili, Kemalpaşa ilçesi, Cumalı mahallesi sınırları içerisinde yer alan, Kurulumuzun 23.11.2016 tarihli ve 7293 sayılı kararı ile tescilli 1. (birinci) Derece Arkeolojik Sitler için,

2863 sayılı Kanunun 17. maddesi kapsamında Geçiş Dönemi Koruma Esasları ve Kullanma Koşullarının:

- Kesinlikle hiçbir yapılaşma yapılamaz. Bilimsel kazı çalışmaları dışında herhangi bir uygulama yapılamaz.
  - Resmi ve özel kuruluşlarca zorunlu durumlarda yapılacak alt yapı uygulamaları için ilgili Müze Müdürlüğü'nün ve varsa Kazı Başkanının görüşüyle konu Koruma Bölge Kurulunda değerlendirilecektir.
  - Taş, toprak, kum vb. alınamaz, kireç, taş, tuğla, mermer, kum, maden vb. ocakları açılmaz, toprak, cüruf, çöp, sanayi atığı ve benzeri malzeme dökülemez.
  - Hiçbir tarımsal faaliyette bulunulamaz.
  - Ağaçlandırmaya gidilemez.
- olarak belirlenmesine,

Kurulumuzun 23.11.2016 tarihli ve 7293 sayılı kararı ile tescillenen 1. (birinci) Derece Arkeolojik Sitlere yönelik olarak 2863 sayılı Kanunun 17. maddesi gereği 1/5000 Ölçekli Koruma Amaçlı Nazım İmar Planının ve 1/1000 Ölçekli Koruma Amaçlı Uygulama İmar Planının ilgili idarelerce hazırlanarak değerlendirilmek üzere Kurulumuza iletilmesi gerektiğine, karar verildi.

Mevki: İzmir İli Kemalpaşa İlçesi, Cumalı Mahallesi

KEMALPAŞA

BAYINDIR

1. DERECE ARKEOLOJİK SİT ALANI

UTM 6 Derecelik Koordinat Özet Çizelgesi  
A


| Nokta No | Y          | X           |
|----------|------------|-------------|
| SIT-A    | 543532.848 | 4238929.111 |
| SIT-A3   | 543471.503 | 4238807.563 |
| SIT-A5   | 543428.127 | 4238721.619 |
| SIT-A6   | 543421.039 | 4238719.104 |
| SIT-A7   | 543402.231 | 4238719.753 |
| SIT-A8   | 543393.962 | 4238726.778 |
| SIT-A9   | 543389.908 | 4238734.435 |
| SIT-A10  | 543394.863 | 4238749.748 |
| SIT-A11  | 543411.301 | 4238773.843 |
| SIT-A12  | 543427.740 | 4238797.939 |
| SIT-A13  | 543444.405 | 4238825.863 |
| SIT-A14  | 543461.069 | 4238853.786 |
| SIT-A15  | 543485.389 | 4238898.825 |
| SIT-A16  | 543500.702 | 4238911.886 |
| SIT-A17  | 543525.924 | 4238921.794 |

1. DERECE ARKEOLOJİK SİT ALANI


UTM 6 Derecelik Koordinat Özet Çizelgesi  
B

| Nokta No | Y          | X           |
|----------|------------|-------------|
| SITB     | 543343.480 | 4238553.902 |
| SITB1    | 543333.126 | 4238533.387 |
| SITB9    | 543176.310 | 4238222.679 |
| SITB11   | 543148.084 | 4238219.958 |
| SITB12   | 543128.629 | 4238241.516 |
| SITB13   | 543123.897 | 4238260.270 |
| SITB14   | 543125.299 | 4238273.416 |
| SITB15   | 543138.093 | 4238294.273 |
| SITB16   | 543185.654 | 4238349.606 |
| SITB17   | 543210.775 | 4238382.054 |
| SITB18   | 543245.316 | 4238427.585 |
| SITB19   | 543272.007 | 4238470.500 |
| SITB20   | 543292.418 | 4238511.845 |
| SITB21   | 543310.653 | 4238538.262 |
| SITB22   | 543320.749 | 4238544.320 |
| SITB23   | 543332.611 | 4238549.872 |

T15



I. (Birinci) Derece Arkeolojik Sit Sınırı



İlçe Sınırı

1/5000

|                 |   |  |     |                    |
|-----------------|---|--|-----|--------------------|
| A KONSEYİ       | DOĞAL VE KÜLTÜREL VARLIKLARI KORUMA ENVANTERİ<br>D.K.V.K.E. |  | SİT | ENVANTER NO        |
| ARKİYE          | KÜLTÜR VARLIKLARI VE MÜZELER GENEL<br>MÜDÜRLÜĞÜ             |  |     | HARİTA NO          |
| İZMİR           | İLÇESİ: KEMALPAŞA   | MAHALLE - KÖY<br>VEYA MEVKİİ: CUMALI MAHALLESİ |     | KADASTRO<br>PAFTA: |
| ARKEOLOJİK ALAN |   |  |     |                    |

YERİ : Kemalpaşa-Bayındır ilçeleri sınırında, Zeybekmezarı Tepe ve Viranşehir Tepe üzerindeki orman alanında yer alan

ÖZELLİKLER : Kaçak kazılar, orman yolu açılması-genişletilmesi, doğal tahribat.

DEĞERLER : -

ÖZELLİKLER : Arkeolojik

DEĞERLER : -

ÖZELLİKLER : 1. (Birinci) Derece Arkeolojik.

ÖZELLİKLER : Orman dokusunun yoğun olduğu, hafif eğimli arazi yapısına sahip olan alanın kaçak kazı çukurlarında, kayrak taşlarından oluşturulmuş mekanlar ve mezarlar bulunmaktadır. Basit tipteki mezarlar ile farklı ebatlardaki mekanlara ait duvar ve temel kalıntıları yakın çevresinde antik döneme ait az miktarda amorf pişmiş toprak seramik parçaları bulunmaktadır. Benzer nitelikteki seramik parçaları, özellikle orman yolu üzerinde çukurlarında yoğunlaşmaktadır. Yol kenarındaki büyük bir taş-toprak yığınının içindeki parçalarına ait profil veren parçaların yoğunluğu, antik malzemenin yüzeyden toplanarak araştırılması gerektiğini düşündürmektedir. Yakın çevrede bir seramik atölyesinin varlığı da muhtemeldir. Orman yolunun doğusunda kalan, çok sayıda mekan izlerinin bulunduğu alan, kaçak kazı çukurlarının etrafında stroter parçaları ve mermer-taş malzemeli mimari kalıntıların göze çarpmaktadır.

KORUMA DERECESESİ

HAZIRLAYANLAR

Elif BAŞCI  
Arkeolog

*Elif*  
21.11.2023

Özlem DEMİREL SÜNGÜ  
Şehir Plancısı

KONTROL EDEN


*Osman ARS*  
Müdür V.  
21.11.2023

REVİZYON

KORUMA KURULU ONAYI

FOTOĞRAFLAR :





T.C.  
KÜLTÜR VE TURİZM BAKANLIĞI  
İZMİR 2 NUMARALI KÜLTÜR  
VARLIKLARINI KORUMA BÖLGE  
KURULU MÜDÜRLÜĞÜ