

T.C.
KÜLTÜR ve TURİZM BAKANLIĞI
KÜTAHYA KÜLTÜR VARLIKLARINI KORUMA BÖLGE KURULU
KARAR

Toplantı Tarihi ve No : 24.11.2016-171
Karar Tarihi ve No : 24.11.2016-3649

64.01/143
Toplantı Yeri
KÜTAHYA

Uşak İli, Banaz İlçesi, Kaylı Köyünde yer alan, Kaylı Su Kemerleri ve Nekropol Alanının I.(Birinci) Derece Arkeolojik Sit olarak tescil edilmesine ilişkin; Uşak Valiliği, İl Kültür ve Turizm Müdürlüğü'nün 04.03.2016 tarih ve 49969645-168.01/664 sayılı yazısı ve ekleri, faaliyetlerinin etkilendiği kurumlardan kurum görüşlerinin bildirilmesinin istendiği, Kütahya Kültür Varlıklarını Koruma Bölge Kurulu Müdürlüğü'nün 05.04.2016 tarih ve 38092246-165.02-64.01/143-801 sayılı yazısı ve eki, istenen kurum görüşlerinin iletildiği, İller Bankası Anonim Şirketi, Mekansal Planlama Daire Başkanlığının 15.04.2016 tarih ve 44812147-202-E.9062 sayılı yazısı, Orman ve Su İşleri Bakanlığı, Doğa Koruma ve Milli Parklar Genel Müdürlüğü'nün 19.04.2016 tarih ve 18031414-401-84797 sayılı yazısı, Kültür Turizm Bakanlığı, Yatırım İşleri Genel Müdürlüğü'nün 20.04.2016 tarih ve 63911721-307.02.99[05]75911 sayılı yazısı, Orman ve Su İşleri Bakanlığı, Devlet su İşleri Genel Müdürlüğü, 2. Bölge Müdürlüğü'nün 20.04.2016 tarih ve 51091705-611.99-266821 sayılı yazısı, Karayolları Genel Müdürlüğü, 2. Bölge Müdürlüğü'nün 22.04.2016 tarih ve 86141515-611/E.95097 sayılı yazısı, Uşak Valiliği, Çevre ve Şehircilik İl Müdürlüğü'nün 28.04.2016 tarih ve 52720483-250-E2150 sayılı yazısı, Uşak İl Özel İdaresi, İmar ve Kentsel İyileştirme Müdürlüğü'nün 06.05.2016 tarih ve 26163246-750-Otomatik/5602 sayılı yazısı, Enerji ve Tabii Kaynaklar Bakanlığı, Maden İşleri Genel Müdürlüğü'nün 14.06.2016 tarih ve 20913469-101.29.02-E.421195 sayılı yazısı ve eki, Kütahya Kültür Varlıklarını Koruma Bölge Kurulu Müdürlüğü'nün 22.09.2016 tarih ve 38092246-165.02-64.01/143-1883 sayılı yazısı ve eki, Uşak Valiliği, Kadastro Müdürlüğü'nün 29.04.2016 tarih ve 57675953-170.03.01/E.1005866 sayılı yazısı ve eki ile Kütahya Kültür Varlıklarını Koruma Bölge Kurulu Müdürlüğü uzmanlarınca hazırlanan Müdürlük evrakına 23.11.2016 tarih ve 5355 sayılı ile kayıtlı rapor okundu, ekleri ve işlem dosyası incelendi, yapılan görüşmeler sonucunda;

Uşak İli, Banaz İlçesi, Kaylı Köyü'nde, Kaylı Su Kemeleri ve Nekropol Alanının Uşak Müze Müdürlüğü uzman raporu doğrultusunda I.(Birinci) Derece Arkeolojik Sit olarak tescil edilmesine, sit sınırlarını gösteren 1/25000 ölçekli harita, kadastro haritası, tescil fişi ve şerh konulacak parseller listesinin onaylanmasına, karar verildi.


AVRUPA KONSEYİ	DOĞAL ve KÜLTÜREL VARLIKLARI KORUMA ENVANTERİ D.K.V.K.E	SİT	ENVANTER NO:
TÜRKİYE	KÜLTÜR VARLIKLARI VE MÜZELER GENEL MÜDÜRLÜĞÜ		HARİTA NO:
İLİ: UŞAK	İLÇESİ: BANAZ	MAHALLE,KÖY VEYA MEVKİİ:KAYLI KÖYÜ	KADASTRO: PAFTA:K23C1 ADA: - ARSEL:-

ADI: KAYLI SU KEMERLERİ VE NEKROPOL ALANI

GENEL TANIMI: İlimiz Banaz İlçesi, Kaylı Köyünde arazi incelemesi gerçekleştirilmiş olup söz konusu incelemeler esnasında ekte yer alan harita ve koordinat bilgilerinde işaretli alanlarda Roma Dönemi 2 adet Su Kemerleri ve geniş alana yayılmış yine aynı döneme tarihlenen Nekropol alanı tespit edilmiştir. Tespit edilen su kemerleri, ayak kısmı yekpare kayaya şekil verilmesi suretiyle kemer kısmı birbirine eklemeli taş dizisinde oluşmaktadır. Kemerin üst kısmında taşların oyulmasıyla su kanalı oluşturulmuş ve genişliği 50 cm'dir. Doğal şartlara bağlı olarak su ve rüzgar aşındırmasına maruz kalmış, zamanla kemerin bazı kesimleri aşınmış ve yıkılmıştır. Su kemerlerinin takriben 250 m kuzeyinde roma dönemi nekropolü tespit edilmiş ve yapılan yüzey incelemesinde geniş alana yayıldığı görülen nekropol yoğun şekilde kaçak kazılara maruz kaldığı görülmüştür. Açıkta olduğu görülen mezarların bir kısmı ana kayanın kabaca işlenmesiyle oluşturulmuş ve diğer bir kısmı ise köfeki taşından mezar teknesinden oluştuğu tespit edilmiştir. Nekropol alanının kuzey doğu ucunda tescilli Ayvacık yüzüne nazır bir noktada Roma Dönemi kaya mezarı mevcuttur.

İDİKİ TEHLİKELER: Kaçak kazılarla tahribat	KORUMA DERECE: 1. Derece Arkeolojik Sit
ŞİMDİKİ DURUM:	HAZIRLAYANLAR: 01.03.2016 Sadık DOĞAN Macit ARI Veysi GÜN Arkeolog Arkeolog Arkeolog
SİT POTANSİYELİ: Mevcut (1.Derece Arkeolojik Sit)	KONTROL EDEN: İlham KAVUŞ Müze Müdürü V. 02.03.2016
ŞİMDİKİ KORUMA: Korumasız	KURUL KARARLARI NO: / /2016
ÖNERİLEN KORUMA: Jandarma ve Kaylı Köy Muhtarı	REVİZYON:
YAYIN DİZİSİ:	KURUL KARARI:
GÖZLEMLER:	


RİTALAR,FOTOĞRAFLAR:




T.C
KÜLTÜR VE TURİZM BAKANLIĞI
Kültür Varlıklarını Koruma
Bölge Kurulu Müdürlüğü

KÜTAHYA
KÜLTÜR VARLIKLARINI KORUMA
BÖLGE KURULU MÜDÜRLÜĞÜ
24/11/2016 TARİH 3649
SAYILI KARAR EKİDİR.




Ayhan ÖNCELEN
Sanat Tarihçi


Mehmet Ali KARAKAYA

Müdür V.

UŞAK, BANAZ, KAYLI KÖYÜ
KAYLI SU KEMERLERİ VE NEKROPOL ALANI
I.DERECE ARKEOLOJİK SİT

K
↑
1/25000



UTM 6 derecelik dilime esas Avrupa 1950 (ED-50)

UTM 3 derecelik dilime esas Avrupa 1950 (ED-50)

datumu koordinat değerleri

datumu koordinat değerleri

●●●●●● :I.Derece Arkeolojik Sit
Pafta Adı: K23-c1

SU KEMERLERİ KOORDİNATLARI

Nokta No	Y	X
S1	744865.000	4281164.000
S2	744904.000	4281164.000
S3	744926.000	4281148.000
S4	744945.000	4281122.000
S5	744954.000	4281092.000
S6	744953.000	4281057.000
S7	744944.000	4281031.000
S8	744924.000	4281012.000
S9	744890.000	4281007.000
S10	744860.000	4281004.000
S11	744832.000	4281017.000
S12	744812.000	4281041.000
S13	744807.445	4281065.000
S14	744810.000	4281098.000
S15	744817.000	4281126.000
S16	744841.000	4281153.000

Nokta No	Y	X
S1	483755.032	4279136.163
S2	483793.998	4279134.888
S3	483815.456	4279118.182
S4	483833.589	4279091.584
S5	483841.601	4279061.315
S6	483839.457	4279026.379
S7	483829.615	4279000.695
S8	483809.011	4278982.366
S9	483774.877	4278978.482
S10	483744.805	4278976.465
S11	483717.255	4278990.370
S12	483698.057	4279015.003
S13	483694.290	4279039.131
S14	483697.922	4279072.018
S15	483705.831	4279099.765
S16	483730.693	4279125.957

NEKROPOL ALANI KOORDİNATLARI

Nokta No	Y	X
N1	744749.507	4281445.137
N2	744797.508	4281523.138
N3	744903.508	4281555.138
N4	744999.509	4281549.138
N5	745052.509	4281484.137
N6	745050.509	4281428.137
N7	745024.509	4281384.137
N8	744959.509	4281359.136
N9	744881.508	4281368.137
N10	744821.508	4281381.137
N11	744785.508	4281376.137
N12	744759.507	4281427.137

Nokta No	Y	X
N1	483648.832	4279420.832
N2	483699.341	4279497.195
N3	483806.296	4279525.701
N4	483902.017	4279516.567
N5	483952.846	4279449.890
N6	483949.017	4279394.004
N7	483921.600	4279350.892
N8	483855.839	4279328.039
N9	483778.201	4279339.582
N10	483718.678	4279354.532
N11	483682.545	4279350.714
N12	483658.235	4279402.520

T.C
KÜLTÜR VE TURİZM BAKANLIĞI
Kütahya Kültür Varlıklarını
Koruma Bölge Kurulu Müdürlüğü

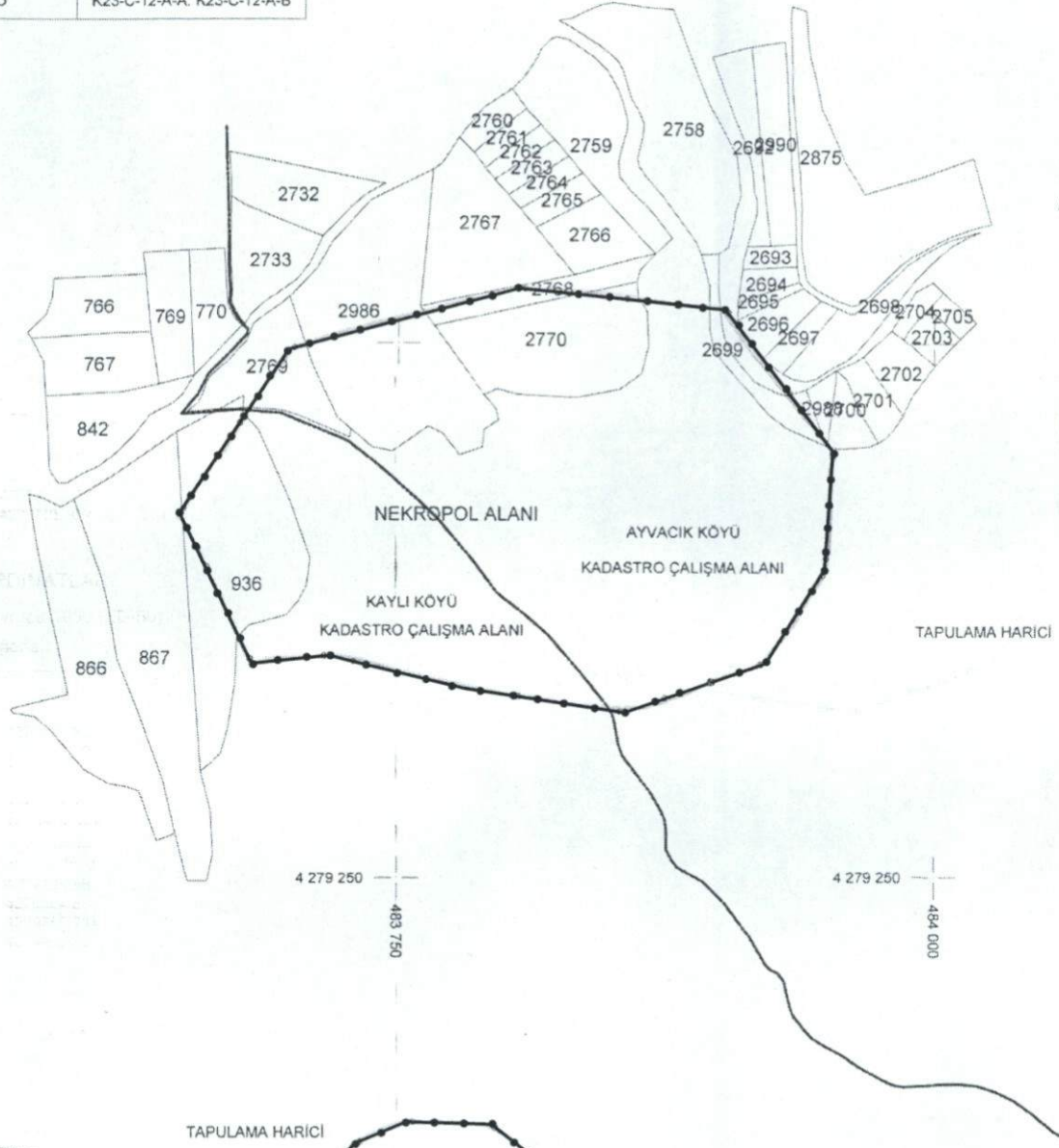
KÜTAHYA
KÜLTÜR VARLIKLARINI KORUMA
BÖLGE KURULU MÜDÜRLÜĞÜ
24/11/2016 TARİH VE 3649
SAYILI KARAR EKİDİR



Ayhan ÖNCELEN
Sanat Tarihçi

UŞAK, BANAZ, KAYLI KÖYÜ
KAYLI SU KEMERLERİ VE NEKROPOL ALANI
I.DERECE ARKEOLOJİK SİT

İLİ	UŞAK
İLÇESİ	BANAZ
KÖYÜ	KAYLI AYVACIK
PAFTA NO	K23-C-12-A-A, K23-C-12-A-B



●●●●●●●●●● :I.Derece Arkeolojik Sit

SU KEMERLERİ KOORDİNATLARI

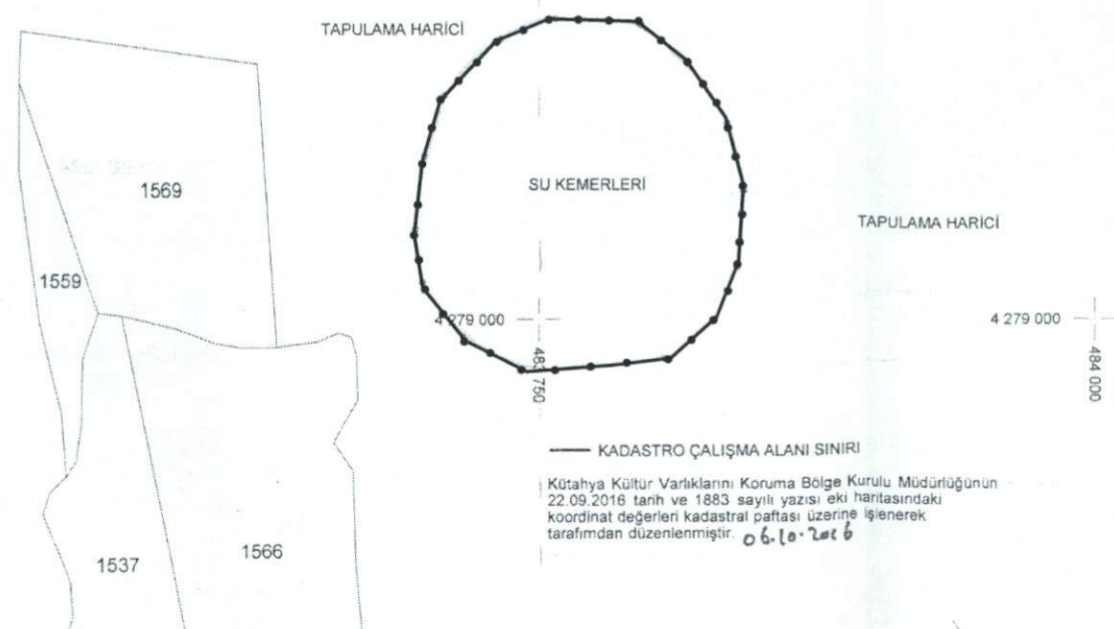
UTM 3 derecelik dilime esas Avrupa 1950 (ED-50)
datumu koordinat değerleri

Nokta No	Y	X
S1	483755.032	4279136.163
S2	483793.998	4279134.888
S3	483815.456	4279118.182
S4	483833.589	4279091.584
S5	483841.601	4279061.315
S6	483839.457	4279026.379
S7	483829.615	4279000.695
S8	483809.011	4278982.366
S9	483774.877	4278978.482
S10	483744.805	4278976.465
S11	483717.255	4278990.370
S12	483698.057	4279015.003
S13	483694.290	4279039.131
S14	483697.922	4279072.018
S15	483705.831	4279099.765
S16	483730.693	4279125.957

NEKROPOL ALANI KOORDİNATLARI

UTM 3 derecelik dilime esas Avrupa 1950 (ED-50)
datumu koordinat değerleri

Nokta No	Y	X
N1	483648.832	4279420.832
N2	483699.341	4279497.195
N3	483806.296	4279525.701
N4	483902.017	4279516.567
N5	483952.846	4279449.890
N6	483949.017	4279394.004
N7	483921.600	4279350.892
N8	483855.839	4279328.039
N9	483778.201	4279339.582
N10	483718.678	4279354.532
N11	483682.545	4279350.714
N12	483658.235	4279402.520



— KADASTRO ÇALIŞMA ALANI SINIRI

Kütahya Kültür Varlıklarını Koruma Bölge Kurulu Müdürlüğünün
22.09.2016 tarih ve 1883 sayılı yazısı eki haritasındaki
koordinat değerleri kadastral paftası üzerine işlenerek
tarafından düzenlenmiştir. 06.10.2016

T.C
KÜLTÜR VE TURİZM BAKANLIĞI
Kütahya Kültür Varlıklarını
Koruma Bölge Kurulu Müdürlüğü

KÜTAHYA
KÜLTÜR VARLIKLARINI KORUMA
BÖLGE KURULU MÜDÜRLÜĞÜ
24/11/2016 TARİH VE 3649
SAYILI KARAR EKİDİR

Ayhan ÖNCELEN
Sanat Tarihi

Mehmet Ali KARAKAYA
Müdür V.



KÜTAHYA KÜLTÜR VARLIKLARINI KORUMA BÖLGE KURULU'NUN 24/11/2016 TARİH VE 3649 SAYILI KARARI İLE TESCİLLENEN NEKROPOL ALANI'NIN I.(BİRİNCİ) DERECE ARKEOLOJİK SİT İÇERİSİNDE KALAN PARSELLERİN LİSTESİ

SIRA NO	İLİ	İLÇESİ	KÖYÜ	PAFTA	ADA	PARSEL	ŞERH KONULACAK KISMI
1	Uşak	Banaz	Kaylı	K23-C1	-	936	Bir Kısım
2	Uşak	Banaz	Ayvacık	K23-C1	-	2699	Büyük Bir Kısım
3	Uşak	Banaz	Ayvacık	K23-C1	-	2700	Bir Kısım
4	Uşak	Banaz	Ayvacık	K23-C1	-	2768	Bir Kısım
5	Uşak	Banaz	Ayvacık	K23-C1	-	2769	Bir Kısım
6	Uşak	Banaz	Ayvacık	K23-C1	-	2770	Bir Kısım
7	Uşak	Banaz	Ayvacık	K23-C1	-	2986	Bir Kısım
8	Uşak	Banaz	Ayvacık	K23-C1	-	2988	Bir Kısım

T.C
KÜLTÜR VE TURİZM BAKANLIĞI
Kütahya Kültür Varlıklarını
Koruma Bölge Kurulu Müdürlüğü

KÜTAHYA
KÜLTÜR VARLIKLARINI KORUMA
BÖLGE KURULU MÜDÜRLÜĞÜ
24/11/2016 TARİH VE 3649
SAYILI KARAR EKİDİR


Ayhan ÖNCELEN
Sanat Tarihçi

