



T.C.

KÜLTÜR VE TURİZM BAKANLIĞI
İZMİR 2 NUMARALI KÜLTÜR VARLIKLARINI
KORUMA BÖLGE KURULU
KARAR

TOPLANTI TARİHİ VE NO : 11.01.2017-312

35.21/859

KARAR TARİHİ VE NO : 11.01.2017-7505

Toplantı Yeri
İZMİR

İzmir ili, Aliğa ilçesi, Horozgediği mahallesinde tapunun 204 parselinde yer alan alanın 2863 sayılı kanununun 7. Maddesi doğrultusunda Kurul Müdürlüğünün 31.10.2016 tarihli ve 3652 sayılı yazısı ile istenilen kurum görüşlerinin iletildiği; İzmir Valiliği Çevre ve Şehircilik İl Müdürlüğü'nün 08.11.2016 tarihli ve E.43405 sayılı yazısı, İzmir Valiliği Çevre ve Şehircilik İl Müdürlüğü'nün 11.11.2016 tarihli ve E.44247 sayılı yazısı, Enerji ve Tabii Kaynaklar Bakanlığı Maden İşleri Genel Müdürlüğü'nün 14.11.2016 tarih ve E. 438439 sayılı yazısı ve eki, Aliğa Belediyesi Plan ve Proje Müdürlüğü'nün 22.11.2016 tarih ve E.26888 sayılı yazısı ve eki, Kültür ve Turizm Bakanlığı Yatırım ve İşletmeler Genel Müdürlüğü'nün 16.12.2016 tarih ve 204414 sayılı yazısı, Orman ve Su İşleri Bakanlığı Devlet Su İşleri Genel Müdürlüğü 2. Bölge Müdürlüğü'nün 14.11.2016 tarih ve 754674 sayılı yazısı, Karayolları Genel Müdürlüğü 2. Bölge Müdürlüğü'nün E.271800 sayılı yazısı ve ekleri, Orman Genel Müdürlüğü İzmir Orman Bölge Müdürlüğü İzmir Orman İşletme Müdürlüğü'nün 12.12.2016 tarih ve E.2764084 sayılı yazısı ve eki, İzmir Valiliği İl Kültür ve Turizm Müdürlüğü'nün 30.03.2016 tarihli ve 2839 sayılı yazı eki, Kurul Müdürlüğü uzmanlarınca hazırlanan, 10.01.2017 tarih ve 37 sayılı ile Müdürlük evrakında kayıtlı rapor okundu, yazı ekleri ve işlem dosyası incelendi. Yapılan görüşmeler sonucunda;

İzmir ili, Aliğa ilçesi, Horozgediği mahallesinde tapunun 204 parselinde kayıtlı taşınmazda yer alan işlişe ilişkin, kararımız eki 1/5000 ölçekli kadastral durum haritasında sınırları ve köşe nokta koordinatları belirtilen alanın 2863 sayılı kanununun 7. Maddesi doğrultusunda 1. (birinci) Derece Arkeolojik Sit olarak tesciline, kararımız eki sit fişinin uygun olduğuna,

İzmir ili, Aliğa ilçesi, Horozgediği mahallesinde tapunun 204 nolu parselinde kayıtlı taşınmazda yer alan ve İzmir Valiliği İl Kültür ve Turizm Müdürlüğü'nün 30.03.2016 tarihli ve 2839 sayılı yazı eki müze uzman raporunda tescil edilmesi önerilen antik taş ocağı için; 2863 sayılı kanunun 5177 sayılı kanun ile değişik 7. maddesi kapsamında kurum görüşlerinin alınarak Kurulumuza iletilmesine, karar verildi.



T.C.

KÜLTÜR VE TURİZM BAKANLIĞI
İZMİR 2 NUMARALI KÜLTÜR VARLIKLARINI
KORUMA BÖLGE KURULU
KARAR

TOPLANTI TARİHİ VE NO : 11.01.2017-312

35.21/859

KARAR TARİHİ VE NO : 11.01.2017-7506

Toplantı Yeri
İZMİR

İzmir İli, Aliağa İlçesi, Horozgediği mahallesinde 204 parselde bulunan alan, Kurulumuzun 11.01.2017 tarihli ve 7505 sayılı kararı ile tescilli 1.(Birinci) Derece Arkeolojik Sit için 2863 sayılı kanununun 17. Maddesi gereği geçiş dönemi koruma esasları ve kullanma koşullarının belirlenmesine ilişkin olarak Kurul Müdürlüğü uzmanlarınca, 10.01.2017 tarih ve 37 sayı ile Müdürlük evrakında kayıtlı rapor okundu, yazı ekleri ve işlem dosyası incelendi. Yapılan görüşmeler sonucunda;

İzmir İli, Aliağa İlçesi, Horozgediği mahallesinde 204 parselde bulunan alan, Kurulumuzun 11.01.2017 tarihli ve 7505 sayılı kararı ile tescilli 1.(Birinci) Derece Arkeolojik Sit için,

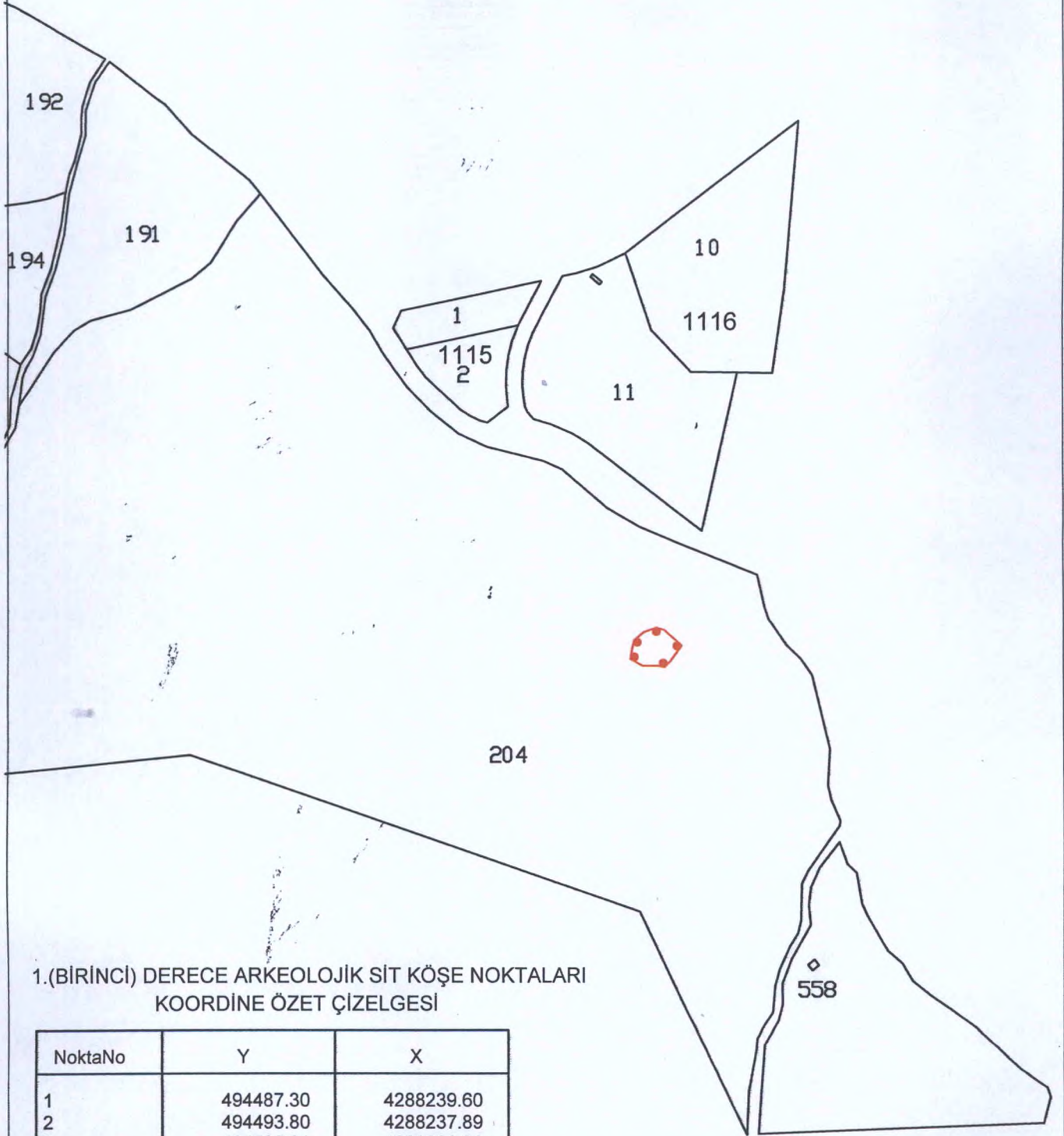
2863 sayılı kanununun 17. maddesi kapsamında Geçiş Dönemi Koruma Esasları ve Kullanma koşullarının :

- Kesinlikle hiçbir yapılaşma yapılamaz. Bilimsel kazı çalışmaları dışında herhangi bir uygulama yapılamaz.
- Resmi ve özel kuruluşlarca zorunlu durumlarda yapılacak alt yapı uygulamaları için ilgili Müze Müdürlüğü'nün ve varsa Kazı Başkanlığı'nın görüşüyle konu Koruma Bölge Kurulunda değerlendirilecektir.
- Taş, toprak, kum vb. alınamaz, kireç, taş, tuğla, mermer, kum, maden vb. ocakları açılmaz, toprak, cüruf, çöp, sanayi atığı ve benzeri malzeme dökülemez.
- Hiçbir tarımsal faaliyette bulunulamaz.
- Ağaçlandırmaya gidilemez.
- Taşınmaz kültür varlıklarının mahiyetine tesir etmeyecek, şekilde Koruma Bölge Kurulundan izin almak koşuluyla birleştirme (tevhit) ve ayırma (ifraz) yapılabilecektir.

Olarak belirlenmesine,

Kurulumuzun 11.01.2017 tarihli ve 7505 sayılı kararı ile tescilli 1.(Birinci) Derece Arkeolojik Site yönelik olarak 2863 sayılı kanununun 17. Maddesi gereği 1/5000 ölçekli Koruma Amaçlı Nazım İmar Planının ve 1/1000 ölçekli Koruma Amaçlı Uygulama İmar Planının ilgili idarelerce hazırlanarak değerlendirilmek üzere Kurulumuza iletilmesi gerektiğine, karar verildi.

İZMİR İLİ ALIĞA İLÇESİ HOROZGEDİĞİ MAHALLESİ



1.(BİRİNCİ) DERECE ARKEOLOJİK SİT KÖŞE NOKTALARI
KOORDİNE ÖZET ÇİZELGESİ

NoktaNo	Y	X
1	494487.30	4288239.60
2	494493.80	4288237.89
3	494502.01	4288230.86
4	494509.08	4288224.54
5	494499.08	4288211.14
6	494494.25	4288206.34
7	494489.52	4288207.29
8	494475.93	4288207.31
9	494465.40	4288213.33
10	494466.48	4288221.24
11	494468.43	4288229.07
12	494476.65	4288235.93

D.O.M : 27

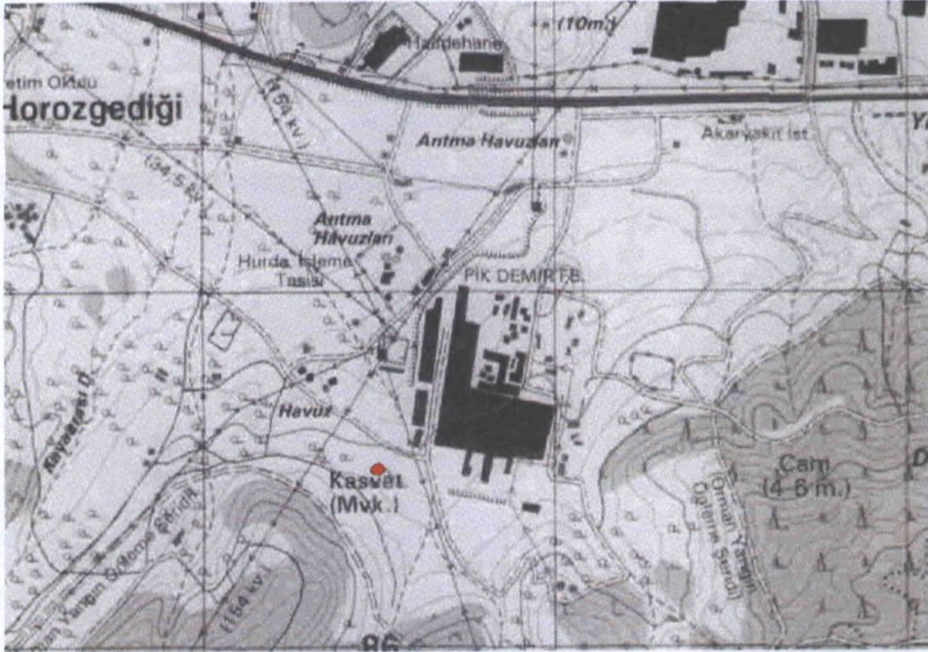
ED-50 UTM 3 DERECELİK DİLİM KOORDİNATLARIDIR.

1/5000

1.(BİRİNCİ) DERECE ARKEOLOJİK SİT SINIRI

AVRUPA KONSEYİ	KÜLTÜREL VARLIKLARI KORUMA ENVANTERİ	K.V.K.E.	SİT	ENVANTER NO	3 5 . 2 1 / 8 5 9
T Ü R K İ Y E	KÜLTÜR VARLIKLARI VE MÜZELER GENEL MÜDÜRLÜĞÜ			HARİTA NO	
İLİ: İzmir	İLÇESİ: Aliğa	MAHALLE - KÖY VEYA MEVKİİ: Horozgediği	KADASTRO PAFTA:	ADA:	PARSEL: 204
ADI: I.(Birinci) Derece Arkeolojik Sit.					
GENEL TANIM: İzmir İli, Aliğa ilçesi, Horozgediği Mahallesinde bulunan ve tapunun kısmen 204 parselinde kayıtlı taşınmazda ana kayaya oyulmuş işlik görülmüştür. İşlik kayalık bir alan üzerinde bulunmaktadır. Söz konusu işlik üç farklı bölümden oluşmaktadır. Üst kısımda tekne bölümü bu bölümün hemen sol köşesinde oyularak oluşturulmuş bir tahliye deliği ve bu alanın ulaştığı biriktirme bölümü yer almaktadır. Biriktirme bölümü oyularak derinleştirilmiş ve içerisine çıkan sınının aktarılması amacıyla kap yerleştirilecek biçimde bir oyuk oluşturulmuştur. Söz konusu işliğin ezme yöntemi ile zeytin yağı (?) ya da şarap(?) üretimi için kullanıldığı düşünülmektedir.					
ŞİMDİKİ TEHLİKELER : -					
ŞİMDİKİ DURUM : -					
SİT POTANSİYELİ : I.(Birinci) Derece Arkeolojik Sit.			HAZIRLAYANLAR : 09/01/2017		
ŞİMDİKİ KORUMA :			Melike DENİZ Arkeolog		
ÖNERİLEN KORUMA : I.(Birinci) Derece Arkeolojik Sit.			Elif Mutlu KILIÇ Kültür Turizm Uzmanı (Yük. Şehir Plancı)		
YAYIN DİZİSİ : -			KONTROL EDEN Osman ARSLAN Müdür V.		
GÖZLEMLER : İzmir İli, Aliğa ilçesi, Horozgediği Mahallesinde bulunan ve tapunun kısmen 204 parselinde kayıtlı taşınmazda ana kayaya oyulmuş vaziyette bir işlik görülmüştür. Kayalık alanın üzerinde bulunan işliğin çevresinde çok az miktarda sırlı seramik parçalarına rastlanmıştır.			KORUMA KURULU KARARLARI		
			REVİZYON		
			KORUMA KURULU ONAYI		

HARİTA- FOTOĞRAFLAR :






KÜLTÜR VARLIKLARINI KORUMA VE KANLIĞI
İZMİR 2 NOLU KÜLTÜR VARLIKLARINI
KORUMA VE KANLIĞI MÜDÜRLÜĞÜ

İZMİR 2 NOLU KÜLTÜR VARLIKLARINI
KORUMA VE KANLIĞI BÖLGE KURULUNUN
11.01.2017 7505 SAYILI KARARI EKİDİR





Melike DENİZ
(Arkeolog)