

KÜLTÜR VE TURİZM BAKANLIĞI
İZMİR 2 NUMARALI KÜLTÜR VARLIKLARINI
KORUMA BÖLGE KURULU
KARAR

TOPLANTI TARİHİ VE NO : 12.01.2017-313

35.10/141

KARAR TARİHİ VE NO : 12.01.2017-7525

Toplantı Yeri
BERGAMA

İzmir ili, Kınık ilçesi, Işıklar mahallesi, Mezarlık Yanı Mevkiinde bulunan, Bergama Müze Müdürlüğü uzmanlarınca tespit edilen ve tescile önerilen alana yönelik olarak Kurul Müdürlüğü'nün 22.09.2016 tarihli ve 3202 sayılı yazısı ile iletilmesi istenilen Kurum görüşleri ve konuya ilişkin olarak Kurul Müdürlüğü uzmanlarınca hazırlanan 10.01.2017 tarih ve 16 sayı ile Müdürlük evrak kaydına giren rapor okundu ve işlem dosyası incelendi. Yapılan görüşmeler sonucunda;

İzmir ili, Kınık ilçesi, Işıklar mahallesi, Mezarlık Yanı Mevkiinde bulunan, kararımız eki 1/5000 ölçekli kadastral durum haritası üzerinde sınırları ve köşe nokta koordinatları gösterilen alanın 2863 sayılı Kanununun 7. maddesi kapsamında 3. (üçüncü) Derece Arkeolojik Sit olarak tesciline, kararımız eki sit fişinin uygun olduğuna, karar verildi.

KÜLTÜR VE TURİZM BAKANLIĞI
İZMİR 2 NUMARALI KÜLTÜR VARLIKLARINI
KORUMA BÖLGE KURULU
KARAR

TOPLANTI TARİHİ VE NO : 12.01.2017-313

35.10/141

KARAR TARİHİ VE NO : 12.01.2017-7526

Toplantı Yeri
BERGAMA

İzmir ili, Kınık ilçesi, Işıklar mahallesi, Mezarlık Yanı Mevkiinde bulunan, Kurulumuzun 12.01.2017 tarihli ve 7525 sayılı kararı ile tescilli 3. (üçüncü) Derece Arkeolojik Sit için,

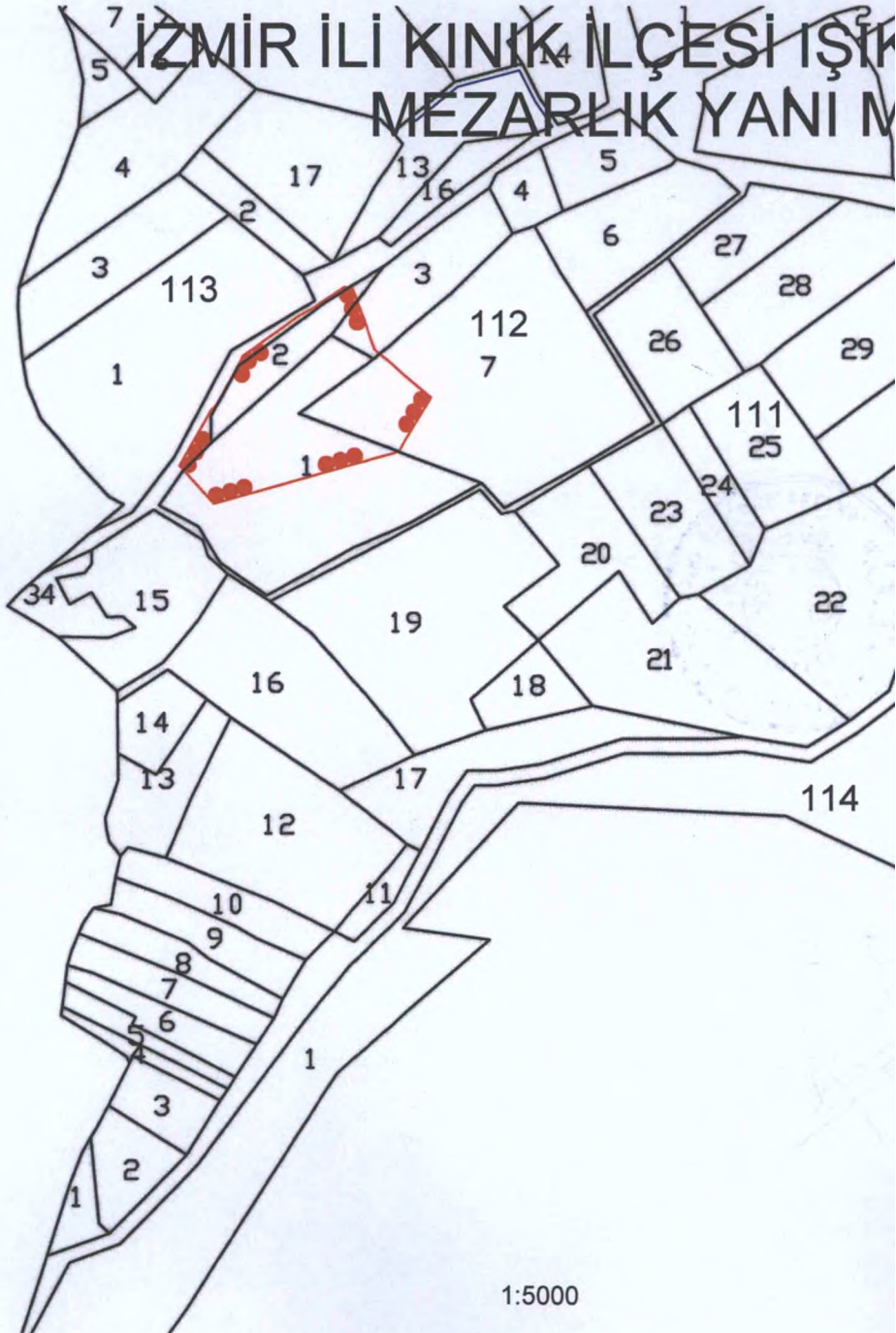
2863 sayılı Kanununun 17. maddesi kapsamında Geçiş Dönemi Koruma Esasları ve Kullanma Koşullarının:

- Üst ölçekli plan kararlarına ve yürürlükteki mevzuat hükümlerine aykırı olmamak koşuluyla; alana ilişkin fiziki ve inşai müdahale gerektiren her türlü talep, Koruma Bölge Kurulunda değerlendirilir. Koruma Bölge Kurulunca uygun görülmesi halinde; Kültür ve Tabiat Varlıklarını Koruma Yüksek Kurulu'nun 05.11.1999 tarihli ve 658 sayılı ilke kararı kapsamında ilgili Müze Müdürlüğünce sondaj kazısı yapılarak sondaj kazısı sonuçları Koruma Bölge Kuruluna iletilir. Sondaj kazıları sonucunda korunması gerekli taşınmaz kültür varlığı niteliğinde herhangi bir buluntuya rastlanılmaması halinde, uygulama Koruma Bölge Kurulu izni ile gerçekleştirilebilir.
- Taş, toprak, kum vb. alınamaz, kireç, taş, tuğla, mermer, kum, maden vb. ocaklar açılmaz, toprak, cüruf, çöp, sanayi atığı ve benzeri malzeme dökülemez.
- Taşınmaz kültür varlıklarının mahiyetine etki etmeyecek şekilde Koruma Bölge Kurulundan izin alınmak koşulu ile birleştirme (tevhit) ve ayırma (ifraz) yapılabilecektir.

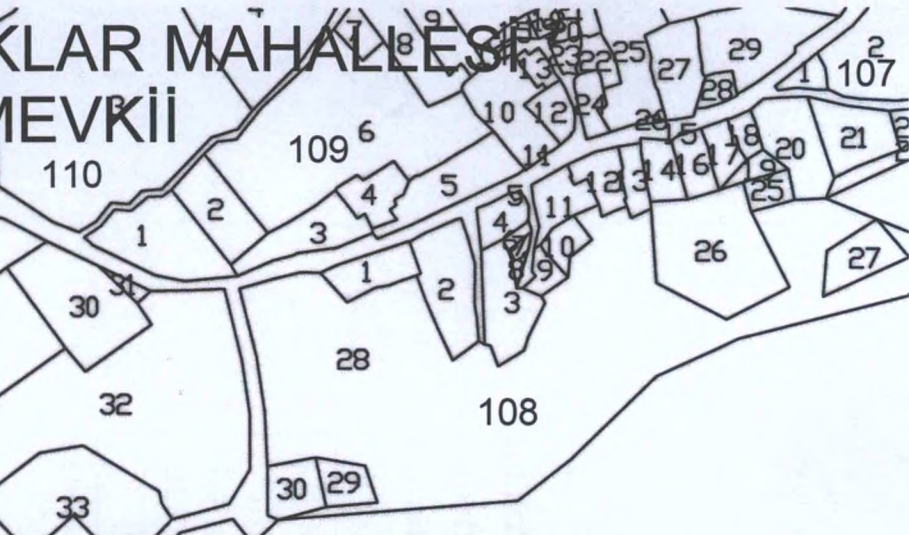
olarak belirlenmesine,

Kurulumuzun 12.01.2017 tarihli ve 7525 sayılı kararı ile tescillenen 3. (üçüncü) Derece Arkeolojik Sit alanına yönelik olarak 2863 sayılı kanunun 17. maddesi gereği 1/5000 Ölçekli Koruma Amaçlı Nazım İmar Planının ve 1/1000 Ölçekli Koruma Amaçlı Uygulama İmar Planının ilgili idarelerce hazırlanarak değerlendirilmek üzere Kurulumuza iletilmesi gerektiğine, karar verildi.

İZMİR İLİ KINIK İLÇESİ IŞIK
MEZARLIK YANI M



1:5000



3.(ÜÇÜNCÜ) DERECE ARKEOLOJİK SİT KÖŞE NOKTALARI
KOORDİNE ÖZET ÇİZELGESİ

NoktaNo	Y	X
1	527458.590	4327508.481
2	527464.528	4327507.454
3	527479.804	4327465.575
4	527519.017	4327432.898
5	527496.569	4327395.958
6	527368.297	4327360.782
7	527344.453	4327386.681
8	527366.515	4327424.512
9	527370.153	4327427.809
10	527379.102	4327444.055
11	527388.884	4327461.626
12	527427.340	4327488.825
13	527438.715	4327495.152

GRS-80 ITRF-96 UTM 3 DERECELİK DİLİM KOORDİNATLARIDIR.

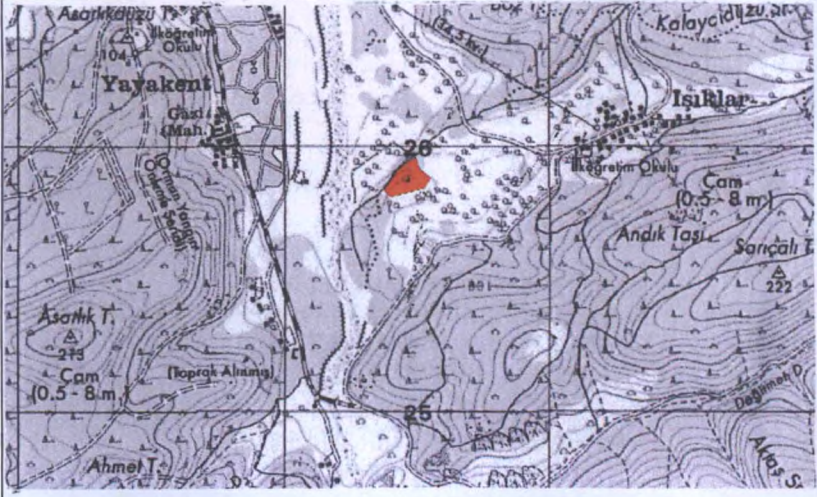
DOM : 27

3.(ÜÇÜNCÜ) DERECE ARKEOLOJİK SİT SINIRI

TÜRKİYE	KÜLTÜR VARLIKLARI VE MÜZELER GENEL MÜDÜRLÜĞÜ	HARİTA NO:
İLİ: İZMİR	İLÇESİ: Kınık	MAHALLE-KÖY veya MEVKİ : Işıklar Mahallesi Mezarlık Yanı Mevki
ADI :	KADAŞTRA PAFTA	ADA:112 PARSEL:1.2 3.7

GENEL TANIM: Kınık İlçesi, Işıklar Köyü'nün 700m batısında alçak bir tepe.Tepenin güney eteginde yoğun miktarda amorf seramik parçaları tespit edilmiştir.

ŞİMDİKİ TEHLİKELER: Kaçak kazı, tarımsal faaliyet	
ŞİMDİKİ DURUM : Tarımsal faaliyetler sonucu burası büyük ölçüde tahribe uğramıştır.	
SİT POTANSİYELİ :Arkeolojik Sit potansiyeline sahiptir.(Nekropol ?)	KORUMA DERECEŞİ 3 (üçüncü) Derece Arkeolojik Sit.
ŞİMDİKİ KORUMA. :Yok	HAZIRLAYANLAR: Nilgün UŞTURA Müze Araşt 26.02.2016 Firdevs YAMAÇ Ark. 26.02.2016
ÇERÇİLEN KORUMA : Denetlenmeli	KONTROL EDEN Nilgün UŞTURA Müze Md26.02.2016
YAYIN DİZİŞİ :-	KORUMA KURULU KARARLARI
GÖZLEMLER : Yüzeş incelemedesinde çok sayıda Roma Bizans Dönemi'ne tarihlşnen seramik parçaları tespit edilmiştir.	REVİZYON KORUMA KURULU ONAYI





T.C.
KÜLTÜR VE TURİZM BAKANLIĞI
İZMİR 2 NUMARALI KÜLTÜR
VARLIKLARINI KORUMA BÖLGE
KURULU MÜDÜRLÜĞÜ

İZMİR 2 NUMARALI KÜLTÜR VARLIKLARINI
KORUMA BÖLGE KURULUNUN
12.01.2017 GÜN VE 7525 SAYILI KARARI EKİDİR.

İLLİ GİBİDİR



Osman ARSLAN
Müdür V.