



T.C.

**KÜLTÜR VE TURİZM BAKANLIĞI  
ÇANAKKALE KÜLTÜR  
VARLIKLARINI KORUMA BÖLGE KURULU  
KARAR**



**Toplantı Tarihi ve No : 19.01.2017 / 168**

**Karar Tarihi ve No : 19.01.2017/ 3493**

**17.07.61**

**Toplantı Yeri  
ÇANAKKALE**

Çanakkale İli, Ezine İlçesi, Gazi Mahallesiinde bulunan, Köprüova Mevkiinde yer alan, Edirne Kültür ve Tabiat Varlıklarını Koruma Kurulunun 01.03.1996 tarih ve 2974 sayılı kararı ile 1/2500 ölçekli karar eki kadastral paftada gösterilen 25.26.III pafta, 181 ada, 6-7-8-12 parseller ile 184 ada, 1 parseli kapsayan alanın 1.derece arkeolojik sit alanı olarak tescil edilmesine, söz konusu alanda istenilen mevzii imar plan uygulamasının yapılamayacağına karar verilen, Kurulumuzun 27.03.2012 tarih ve 296 sayılı kararı ile 1.derece arkeolojik sit alanında yapılan karayolu genişletme çalışmalarının, Edirne Kültür ve Tabiat Varlıklarını Koruma Kurulunun 01.03.1996 tarih ve 2974 sayılı kararı eki haritada 1.derece arkeolojik sit sınırları içinde yapılacak olan karayolu genişletme çalışmalarına ilişkin hazırlanacak olan projelerin Kurulumuza iletilmesine karar verilen, Kurulumuzun 23.05.2012 tarih ve 343 sayılı kararı ile 1.derece arkeolojik sit alanı içerisinde yapılacak olan karayolu genişletme çalışmalarının Kültür ve Tabiat Varlıklarını Koruma Yüksek Kurulunun 05.11.1999 tarih ve 658 sayılı ilke kararının 1a maddesi uyarınca hazırlanan projenin uygun olduğuna; ancak arkeolojik sit alanlarında Karayolları Genel Müdürlüğünce yapılacak olan tüm çalışmaların Kurulumuz izni alınmadan yapılamayacağına karar verilen, Gazi Mahallesi, Köprüova Mevkiinde bulunan, 1.derece arkeolojik sit alanında kalan 181 ada, 6,7,8,12 parseller ile 184 ada, 1 (yeni 3) parselin bulunduğu alanın TUES kapsamında tescilli sit alanları ile kültür varlıklarının koruma alanlarının koordinatlandırılarak sayısallaştırılması çalışmaları doğrultusunda, Edirne Kültür ve Tabiat Varlıklarını Koruma Kurulunun 01.03.1996 tarih ve 2974 sayılı karar eki haritasındaki sit alanı sınırının sayısallaştırılması ve güncellenmesine ilişkin; Çanakkale Kültür Varlıklarını Koruma Bölge Kurulu Müdürlüğü uzmanlarınca hazırlanan 17.01.2017 tarih ve 62 sayılı uzman raporu okundu, ilgili dosyası incelendi, yapılan görüşmeler sonunda;

Çanakkale İli, Ezine İlçesi, Gazi Mahallesiinde bulunan, Köprüova Mevkiinde yer alan, 1.derece arkeolojik sit alanında kalan, Edirne Kültür ve Tabiat Varlıklarını Koruma Kurulunun 01.03.1996 tarih ve 2974 sayılı kararı ile 1/2500 ölçekli karar eki kadastral paftada gösterilen 25.26.III pafta, 181 ada, 6-7-8-12 parseller ile 184 ada, 1 (yeni 3) parseli kapsayan alanda yapılacak her türlü uygulamaların hassas ve daha sağlıklı olarak yürütülmesi amacıyla Taşınmaz Ulusal Envanter Sistemi (TUES) Projesi kapsamında arkeolojik sit sınırlarının sayısallaştırılarak güncellendiği kararımız eki 1/2500 ölçekli 1.derece arkeolojik sit alanı haritası ve güncellenen tescil fişinin uygun olduğuna, arkeolojik sit alanlarında Koruma Yüksek Kurulu İlke Kararlarının geçerli olduğuna karar verildi.

**BAŞKAN**

**Ahmet Coşkun ÖZGÜNEL**

**(İmza)**

**BAŞKAN YRD.**

**Ali Osman UYSAL**

**(İmza)**

**ÜYE**

**Turan BARLAS**

**(İmza)**

**ÜYE**

**Ali Emrah ÜNLÜ**

**(İmza)**

**ÜYE**

**Hasan Ömer KORMAN**

**(Bulunmadı)**

**ÜYE**

**Oğuz KOÇYİĞİT**

**(İmza)**

**ÜYE**

**Halil İbrahim KAHRAMAN**

**(İmza)**

**ÜYE**

**Ezine Bel. Tems.**

**(Bulunmadı)**

**ÜYE**

**Çanakkale Müze Tems.**

**(İmza)**



AVRUPA KONSEYİ	DOĞAL VE KÜLTÜR VARLIKLARI KORUMA ENVANTERİ	SİT	ENVANTER NO: HARİTA NO:
TÜRKİYE	D.K.V.K.E KÜLTÜR VARLIKLARI VE MÜZELER GENEL MÜDÜRLÜĞÜ		
İLİ: ÇANAKKALE	İLÇESİ: EZİNE	MAHALLE KÖY MEVKİİ: GAZİ MAHALLESİ, KÖPRÜOVA MEVKİİ	KADASTRO PAFTA ADA PARSEL: 181 Ada, 6,7,8,12 parseller ve 184 ada, 3 parsel.

ADI: SAVRANTEPE ARKEOLOJİK SİT ALANI

**GENEL TANIM:** Edirne Kültür ve Tabiat Varlıklarını Koruma Kurulu'nun 01.03.1996 tarih ve 2974 sayılı karar eki tescil fişinde "Ezine" ye 5 km uzaklıkta, Ezine-Çanakkale karayolunun ikiye ayırdığı, doğusunda Sarımsakçı köprüsü ve eski karayolunun geçtiği yassı ve uzantısı durumundaki doğal kayalıklı bir tepedir. 18. yy seyyahları tarafından keşfedilmiş olup, daha sonrada bu tepeyle ilgili bilgiler verilmiştir. J.M.Cook "The Troad" adlı kitabında, tepede 75x45 m ölçeklerinde 1.40 m kalınlığında gösterişsiz bir duvardan söz ederken, daha sonraki ziyaretlerinde bu duvarı görememiştir. Bu günde günümüze sadece birkaç temel sıvası kalmıştır. Seramik olarakta Hellenistik ve Roma malzemesi görülmektedir" denilmektedir

**ŞİMDİKİ DURUMU:** Kısmen korunmuş

**SİT POTANSİYELİ:** Hellenistik ve Roma dönemine ait keramikler veren önemli bir yerleşim.

**ŞİMDİKİ KORUMA:** Herhangi bir koruma bulunmamaktadır.

KORUMA DERECE: 1 .derece

**HAZIRLAYANLAR:**

Ali GÜÇLÜ Arkeolog  
Mehmet ABAY Harita Mühendisi

**KONTROL EDEN:**

**ALINAN KARAR:**

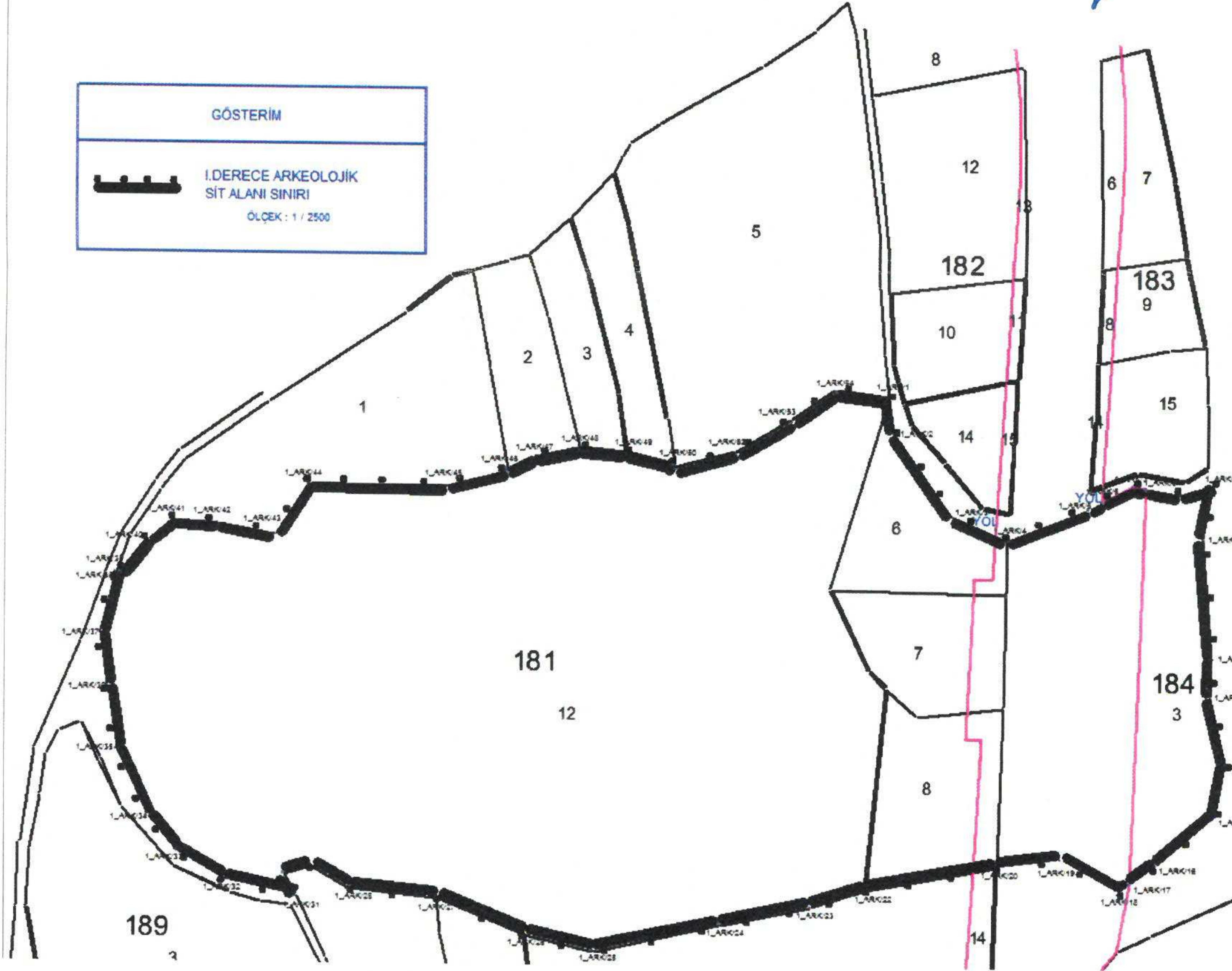
**REVİZYON:**

**ÖNERİLEN KORUMA:** 1 .derece arkeolojik alan olarak tescil edilerek, tapu kayıtlarına şerh verilmesi gerekmektedir.


**GÖZLEMLER:** Bölgenin Arkeolojik tarihine ışık tutacak ve ileriki bilimsel çalışmalara kaynak olacak önemli bir arkeolojik yerleşim alanı.

**YAYIN DİZİN:** J.M. Cook "The Troad" , 1973, s.274,366,368.

**HARİTALAR-FOTOĞRAFLAR:**



Çanakkale KVKBK'nun 19.01.2017  
Gün ve 3493 Sayılı karar  
ekidir.





# EZİNE İLÇESİ GAZİ MAHALLESİ KÖPRÜOVA MEVKİİ 1.DERECE ARKEOLOJİK SİT ALANI HARİTASI

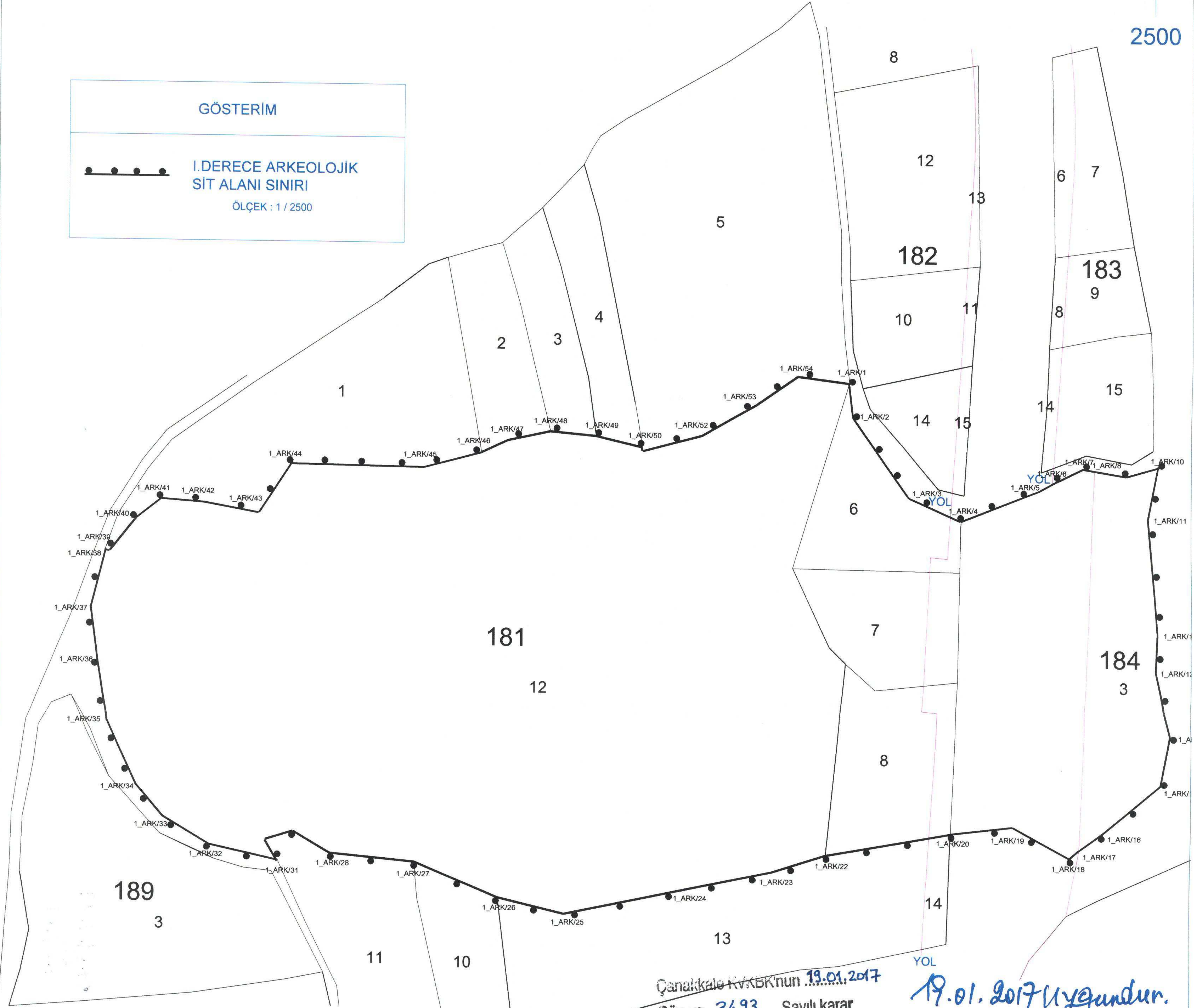
2500

## GÖSTERİM



1.DERECE ARKEOLOJİK  
SİT ALANI SINIRI

ÖLÇEK : 1 / 2500



Çanakkale K.V.K.B.K'nun 19.01.2017

Gün ve 3493 Sayılı karar

ekidir.

19.01.2017 uygundur.

## SİT ALANI KOORDİNAT LİSTESİ

NoktaNo	Y	X	NoktaNo	Y	X
1_ARK/1	442217.990	4411484.278	1_ARK/30	441869.487	4411207.034
1_ARK/2	442220.415	4411463.776	1_ARK/31	441876.939	4411194.406
1_ARK/3	442254.355	4411416.063	1_ARK/32	441835.477	4411203.654
1_ARK/4	442285.409	4411402.576	1_ARK/33	441807.567	4411220.293
1_ARK/5	442332.320	4411421.150	1_ARK/34	441791.342	4411239.470
1_ARK/6	442340.587	4411425.715	1_ARK/35	441773.605	4411277.939
1_ARK/7	442358.827	4411434.741	1_ARK/36	441768.074	4411314.538
1_ARK/8	442365.923	4411433.617	1_ARK/37	441763.785	4411345.222
1_ARK/9	442385.296	4411430.549	1_ARK/38	441772.694	4411379.717
1_ARK/10	442404.958	4411436.301	1_ARK/39	441775.418	4411379.187
1_ARK/11	442398.884	4411404.451	1_ARK/40	441791.406	4411399.316
1_ARK/12	442404.543	4411335.476	1_ARK/41	441805.971	4411410.759
1_ARK/13	442403.505	4411313.515	1_ARK/42	441831.632	4411408.818
1_ARK/14	442412.277	4411274.763	1_ARK/43	441864.199	4411402.998
1_ARK/15	442406.583	4411244.885	1_ARK/44	441883.494	4411432.682
1_ARK/16	442372.659	4411216.346	1_ARK/45	441963.299	4411431.553
1_ARK/17	442357.359	4411205.095	1_ARK/46	441997.415	4411440.605
1_ARK/18	442351.830	4411200.310	1_ARK/47	442013.236	4411448.132
1_ARK/19	442317.340	4411218.900	1_ARK/48	442038.555	4411453.759
1_ARK/20	442280.020	4411214.374	1_ARK/49	442066.051	4411451.322
1_ARK/22	442204.984	4411200.757	1_ARK/50	442093.866	4411444.753
1_ARK/23	442173.094	4411190.558	1_ARK/51	442094.084	4411442.469
1_ARK/24	442120.863	4411179.633	1_ARK/52	442129.651	4411452.117
1_ARK/25	442048.371	4411164.218	1_ARK/53	442161.523	4411470.569
1_ARK/26	442008.586	4411173.651	1_ARK/54	442186.864	4411488.237
1_ARK/27	441958.681	4411194.393			
1_ARK/28	441907.855	4411199.163			
1_ARK/29	441885.842	4411212.150			

ED-50 3 DERECE

## ÇANAKKALE KÜLTÜR VARLIKLARINI KORUMA BÖLGE KURULU

BAŞKAN	
BAŞKAN YRD.	
ÜYE	
ÜYE	
ÜYE	
ÜYE	
TEMSİLCİ ÜYE	
TEMSİLCİ ÜYE	
TEMSİLCİ ÜYE	