

T.C.
KÜLTÜR VE TURİZM BAKANLIĞI
ÇANAKKALE KÜLTÜR VARLIKLARINI
KORUMA BÖLGE KURULU
K A R A R

Toplantı Tarihi ve No :20.01.2017/ 169
Karar Tarihi No :20.01.2017/3510

17.09.1463
Toplantı Yeri
ÇANAKKALE

Çanakkale İli, Gökçeada İlçesi, Yenimahalle Mevkii'nde Kurulumuzun 21.04.2016 tarih ve 2940 sayılı kararı ile tescil işlemlerinin başlatılmasına karar verilen, Çanakkale Kültür Varlıklarını Koruma Bölge Kurulu Müdürlüğü'nün 04.05.2016 tarih ve 1170 sayılı yazısıyla faaliyetleri etkilenen kurum/kuruluşların görüşleri istenen, Çanakkale Valiliği, İl Gıda Tarım ve Hayvancılık Müdürlüğü'nün 11.05.2016 tarih ve 5372 sayılı, Çevre ve Şehircilik İl Müdürlüğü'nün 24.05.2016 tarih ve E.3924 sayılı TEİAŞ Genel Müdürlüğü, 2. Bölge Müdürlüğü'nün 24.05.2016 tarih ve E.196236 sayılı, Çanakkale Valiliği Çevre ve Şehircilik İl Müdürlüğü'nün 10.08.2016 tarih ve E.6043 sayılı, Enerji ve Tabii Kaynaklar Bakanlığı Maden İşleri Genel Müdürlüğü'nün 12.08.2016 tarih ve E.428642 sayılı görüş yazıları ile uzman raporu okundu, ekleri ve ilgili dosyası incelendi yapılan görüşmeler sonunda;

Çanakkale İli, Gökçeada İlçesi, Yenimahalle Mevkii'nde tespit edilen kayaya oygu mezarların bulunduğu alanların (5 alan) 2863 sayılı yasanın 6.maddesinde belirtilen kriterleri taşıdığından kararımız eki 1/2000 ölçekli haritada sınırlarının belirlendiği şekliyle I.derece arkeolojik sit alanı olarak tescil edilmelerine, hazırlanan tescil fişlerinin uygun olduğuna karar verildi.

BAŞKAN
A.Coşkun ÖZGÜNEL
(İmza)

BAŞKAN YRD.
Ali Osman UYSAL
(İmza)

ÜYE
Turan BARLAS
(İmza)

ÜYE
Ali Emrah ÜNLÜ
(İmza)

ÜYE
H. Ömer KORMAN
(Bulunmadı)

ÜYE
H.İbrahim KAHRAMAN
(İmza)

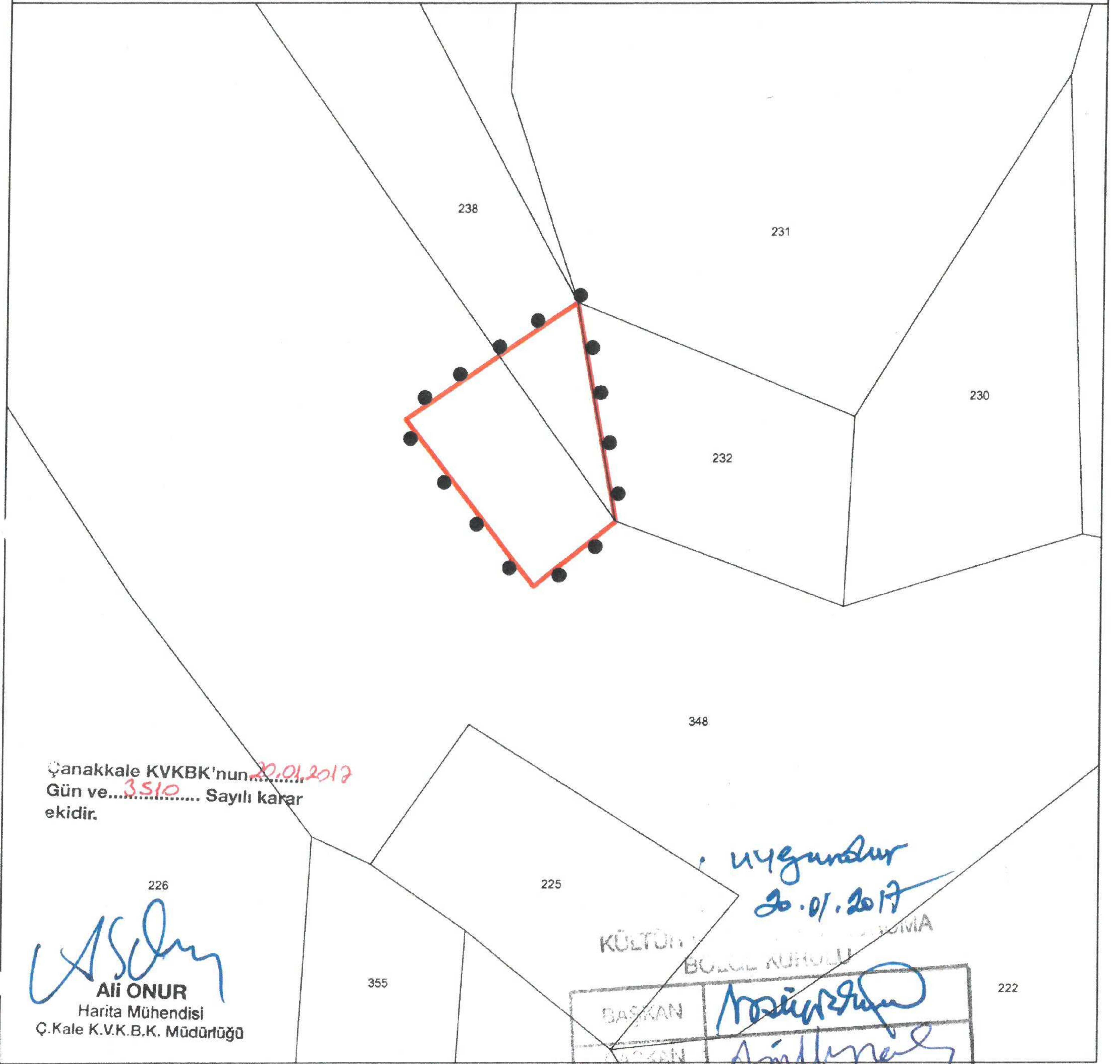
ÜYE
Oğuz KOÇYİĞİT
(İmza)

ÜYE
Sevim TUNÇDEMİR
Müze Müd. Tem.
(İmza)

ÜYE
Merve Gözde DEVECİ
Gökçeada Bel. Tem.
(İmza)




ÇANAKKALE İLİ, GÖKÇE .DA İLÇESİ, YENİ MAHALLE












I.DERECE ARKEOLOJİK SİT ALANI
SINIR KOORDİNATLARI
UTM 3 DERECE, ED-50, DOM:27

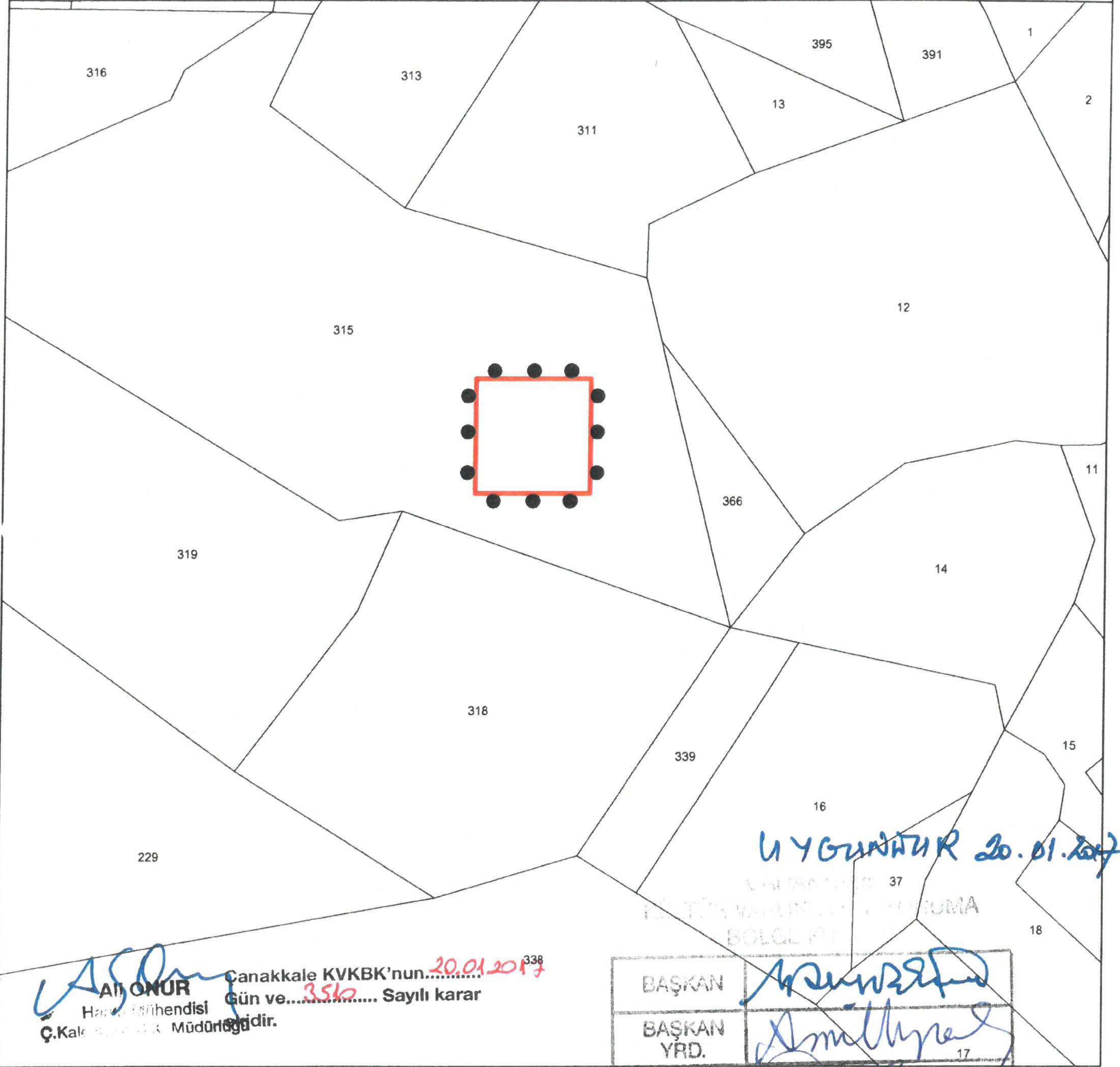
NoktaNo	Y	X
1ASIT_5/1	410523.55	4449642.90
1ASIT_5/2	410583.52	4449683.81
1ASIT_5/3	410597.48	4449607.08
1ASIT_5/4	410568.97	4449584.27
1ASIT_5/5	410556.19	4449665.17

G Ö S T E R İ M

 I.DERECE ARKEOLOJİK SİT ALANI
ÖLÇEK : 1 / 2000

BASKAN	
YRD.	
ÜYE	
ÜYE	
ÜYE	
ÜYE	
ÜYE	
ÜYE	
ÜYE	

ÇANAKKALE İLİ, GÖKÇEAL İLÇESİ, YENİ MAHALLE



Ali ONUR
Harita Mühendisi
Ç.Kale Kültür Varlıkları Müdürlüğüdür.
Çanakkale KVKBK'nun 20.01.2017 338
Gün ve 3512 Sayılı karar

BAŞKAN	
BAŞKAN YRD.	
ÜYE	

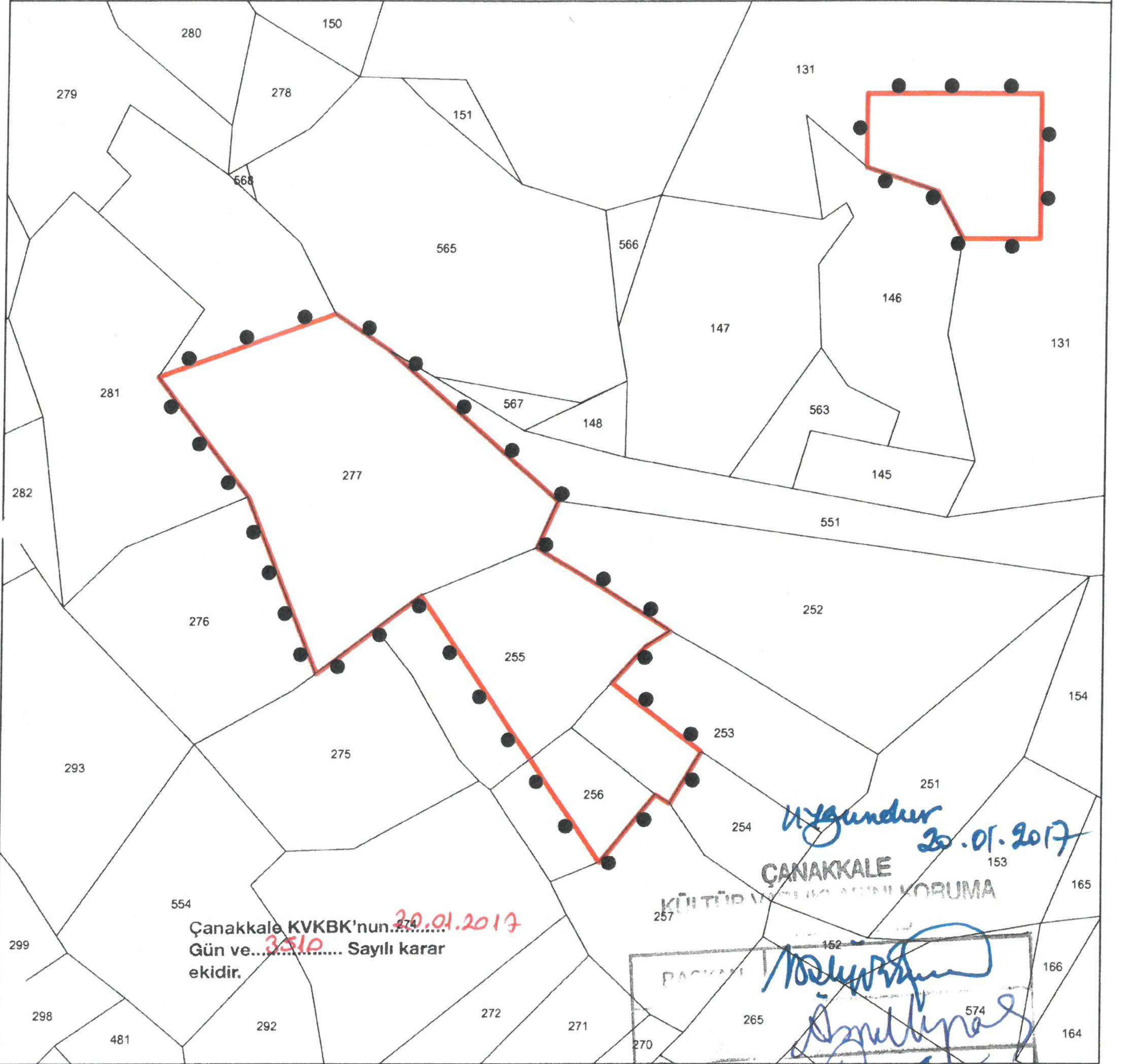
I.DERECE ARKEOLOJİK SİT ALANI
SINIR KOORDİNATLARI
UTM 3 DERECE, ED-50, DOM:27

NoktaNo	Y	X
1ASIT_4/1	411201.49	4449827.92
1ASIT_4/2	411241.49	4449827.92
1ASIT_4/3	411241.49	4449787.92
1ASIT_4/4	411201.49	4449787.92

GÖSTERİM

I.DERECE ARKEOLOJİK SİT ALANI
ÖLÇEK : 1 / 2000

ÇANAKKALE İLİ, GÖKÇEADA İLÇESİ, YENİ MAHALLE



Çanakkale KVKBK'nun 20.01.2017
Gün ve 3510 Sayılı karar
ekidir.

ÇANAKKALE
KÜLTÜR VE TURİZM BAKANLIĞI

20.01.2017
20.01.2017

I.DERECE ARKEOLOJİK SİT ALANI SINIR KOORDİNATLARI UTM 3 DERECE, ED-50, DOM:27

NoktaNo	Y	X
1ASIT_2/1	411768.53	4450507.19
1ASIT_2/2	411768.53	4450485.03
1ASIT_2/3	411768.53	4450457.15
1ASIT_2/4	411768.53	4450456.59
1ASIT_2/5	411741.50	4450456.59
1ASIT_2/6	411732.51	4450473.06
1ASIT_2/7	411707.56	4450507.19
1ASIT_2/8	411707.56	4450481.48

GÖSTERİM

●●●●● I.DERECE ARKEOLOJİK
SİT ALANI SINIRI
ÖLÇEK : 1 / 2000

I.DERECE ARKEOLOJİK SİT ALANI SINIR KOORDİNATLARI UTM 3 DERECE, ED-50, DOM:27

NoktaNo	Y	X
1ASIT_3/1	411651.53	4450277.14
1ASIT_3/2	411640.93	4450258.96
1ASIT_3/3	411640.55	4450319.48
1ASIT_3/4	411635.74	4450262.08
1ASIT_3/5	411631.99	4450314.17
1ASIT_3/6	411620.22	4450301.38
1ASIT_3/7	411616.45	4450238.29
1ASIT_3/8	411616.14	4450334.90
1ASIT_3/9	411601.04	4450364.81
1ASIT_3/10	411593.54	4450348.53
1ASIT_3/11	411564.44	4450397.04
1ASIT_3/12	411553.28	4450331.76
1ASIT_3/13	411542.85	4450324.09
1ASIT_3/14	411540.99	4450417.70
1ASIT_3/15	411537.64	4450320.19
1ASIT_3/16	411522.05	4450430.33
1ASIT_3/17	411516.54	4450304.41
1ASIT_3/18	411505.90	4450331.53
1ASIT_3/19	411492.28	4450366.22
1ASIT_3/20	411460.61	4450408.29

ÜYE

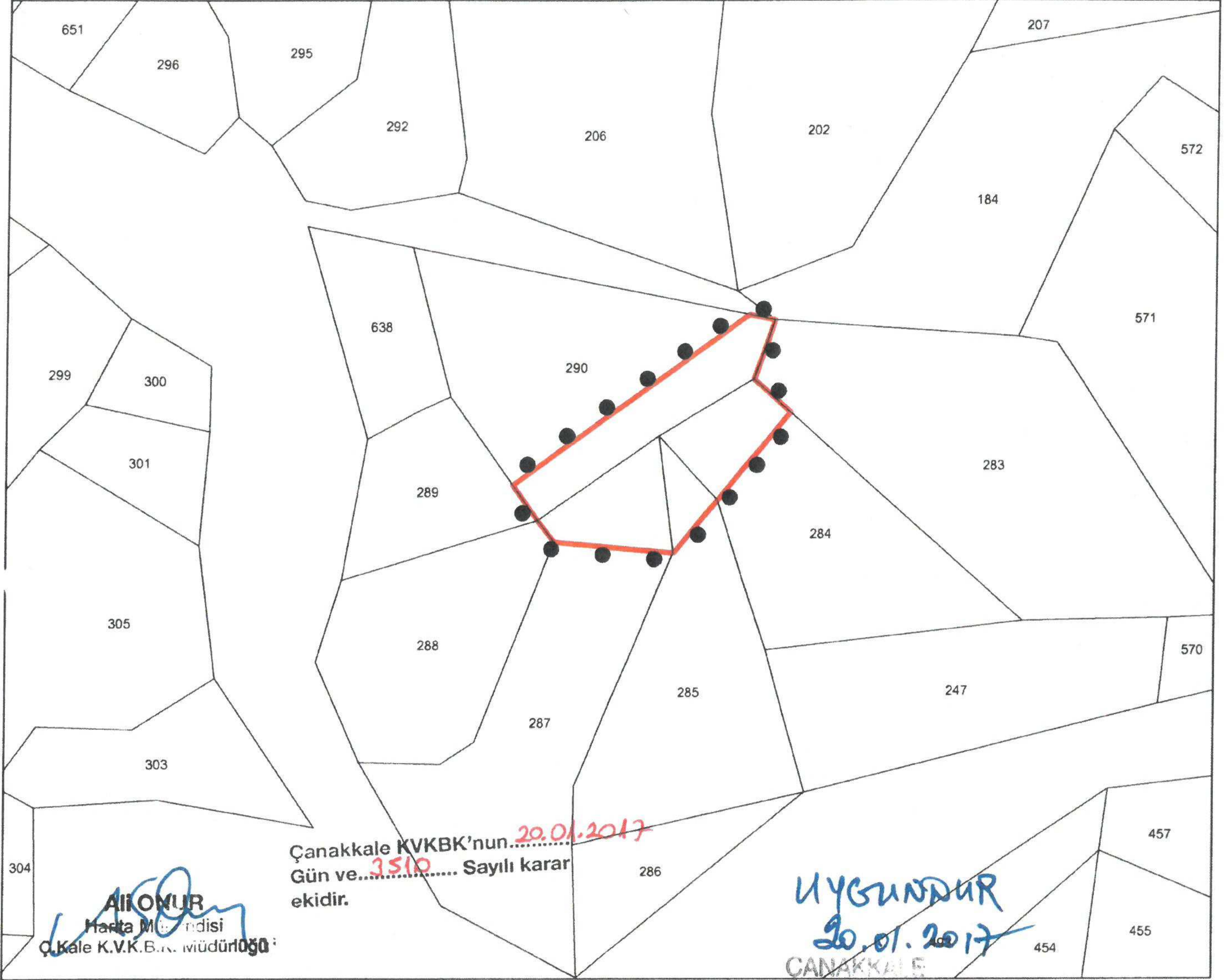
ÜYE

ÜYE

Handwritten signatures and stamps in blue and purple ink.

Ali ONUR
Mühendis
B.K. Müdürü

ÇANAKKALE İLİ, GÖKÇEADA İLÇESİ, YENİ MAHALLE



Çanakkale KVKBK'nun 20.01.2017
Gün ve 3510 Sayılı karar
ekidir.

UYGUNDUR
20.01.2017
ÇANAKKALE

I.DERECE ARKEOLOJİK SİT ALANI
SINIR KOORDİNATLARI
UTM 3 DERECE, ED-50, DOM:27

NoktaNo	Y	X
ASIT_1/1	412026.44	4451998.55
ASIT_1/2	412021.38	4452027.90
ASIT_1/3	412014.77	4452008.90
ASIT_1/4	412013.25	4452029.52
ASIT_1/5	412003.42	4451970.64
ASIT_1/6	411989.51	4451953.77
ASIT_1/7	411951.90	4451957.30
ASIT_1/8	411946.53	4451963.96
ASIT_1/9	411938.44	4451975.38

GÖSTERİM

●●● I.DERECE ARKEOLOJİK SİT ALANI
ÖLÇEK : 1 / 2000

KÜLTÜR VARLIKLARINI KORUMA
KANUNU VE KURULU

BAŞKAN	
BAŞKAN YRD.	
ÜYE	
ÜYE	
ÜYE	
ÜYE	
ÜYE	
ÜYELİCİ ÜYE	
ÜYELİCİ ÜYE	
ÜYELİCİ ÜYE	