



T.C.

KÜLTÜR VE TURİZM BAKANLIĞI
İZMİR 2 NUMARALI KÜLTÜR VARLIKLARINI
KORUMA BÖLGE KURULU
KARAR

TOPLANTI TARİHİ VE NO : 25.01.2017-315

35.02/1637

KARAR TARİHİ VE NO : 25.01.2017-7588

Toplantı Yeri

İZMİR

İzmir ili, Bergama ilçesi, Kaşıkçı Mahallesinde bulunan alanın 2863 sayılı kanun kapsamında arkeolojik sit niteliği taşıdığına ilişkin İzmir 2 Nolu Kültür Varlıklarını Koruma Bölge Kurulu Müdürlüğünün 22.08.2016 tarihli ve 2959 sayılı yazısı ve eki kurum görüşü haritası, 2863 sayılı Kanunun 7. Maddesi gereği iletilen kurum görüşleri; Kurul Müdürlüğü uzmanlarınca hazırlanan 24.01.2017 tarihli ve 119 sayı ile kayıtlı rapor okundu, ekleri incelendi, yapılan görüşmeler sonunda;

İzmir ili, Bergama ilçesi, Kaşıkçı Mahallesinde bulunan alanının kararımız eki 1/5000 ölçekli paftada işaretlenen şekli ile 1. (birinci) Derece Arkeolojik Sit ve 3. (üçüncü) Derece Arkeolojik sit olarak tescil edilmesine, ekli tescil fişinin uygun olduğuna, karar verildi



T.C.

KÜLTÜR VE TURİZM BAKANLIĞI
İZMİR 2 NUMARALI KÜLTÜR VARLIKLARINI
KORUMA BÖLGE KURULU
KARAR

TOPLANTI TARİHİ VE NO : 25.01.2017-315

35.02/1637

KARAR TARİHİ VE NO : 25.01.2017-7589

Toplantı Yeri
İZMİR

İzmir ili, Bergama İlçesi Kaşıkçı Mahallesinde bulunan İzmir 2 Numaralı Kültür Varlıklarını Koruma Bölge Kurulunun 25.01.2017 tarihli ve 7588 sayılı kararı ile 1. (birinci) Derece Arkeolojik Sit ve 3. (üçüncü) derece Arkeolojik sit olarak tescillenen alanın Geçiş Dönemi Koruma Esasları ve Kullanma Koşullarının belirlenmesi gerektiğine ilişkin Kurul Müdürlüğü uzmanlarınca hazırlanan 24.01.2017 tarihli ve 119 sayı ile kayıtlı rapor okundu, ekleri incelendi, yapılan görüşmeler sonunda;

İzmir ili, Bergama İlçesi Kaşıkçı Mahallesinde bulunan ve İzmir 2 Numaralı Kültür Varlıklarını Koruma Bölge Kurulunun 25.01.2017 tarihli ve 7588 sayılı kararı ile 1. (birinci) derece Arkeolojik Sit ve III (üçüncü) Derece Arkeolojik Sit olarak tescillenen alanın Geçiş Dönemi Koruma Esasları ve Kullanma Koşullarının:

I. (birinci) Derece Arkeolojik Sit alanında:

“- Kesinlikle hiçbir yapılaşmaya izin verilmemesine, bilimsel kazı çalışmaları dışında herhangi bir uygulama yapılamayacaktır.

- Resmi ve özel kuruluşlarca zorunlu durumlarda yapılacak alt yapı uygulamaları için Müze Müdürlüğü'nün ve varsa Kazı Başkanının görüşüyle konu Koruma Bölge Kurulunda değerlendirilecektir.

- Taş, toprak, kum vb. alınamaz, kireç, taş, tuğla, mermer, kum, maden vb. ocakları açılmaz, toprak, cüruf, çöp, sanayi atığı ve benzeri malzeme dökülemez.

- .Ağaçlandırmaya gidilemez,

- Taşınmaz kültür varlıklarının mahiyetine tesir etmeyecek şekilde Koruma Bölge Kurulundan izin almak koşuluyla birleştirme (tevhit) ve ayırma (ifraz) yapılabilecektir.”

III (üçüncü) Derece Arkeolojik sit alanında

- Kültür ve Tabiat Varlıklarını Koruma Yüksek Kurulu'nun 05.11.1999 tarihli ve 658 sayılı ilke kararı kapsamında Müze Müdürlüğü'nce sondaj kazısı yapılarak sonuçları Koruma Bölge Kuruluna iletilir. Sondaj kazıları sonucunda herhangi bir buluntuya rastlanılmaması halinde Üst ölçekli plan



T.C.

KÜLTÜR VE TURİZM BAKANLIĞI
İZMİR 2 NUMARALI KÜLTÜR VARLIKLARINI
KORUMA BÖLGE KURULU
KARAR

TOPLANTI TARİHİ VE NO : 25.01.2017-315

35.02/1637

KARAR TARİHİ VE NO : 25.01.2017-7589

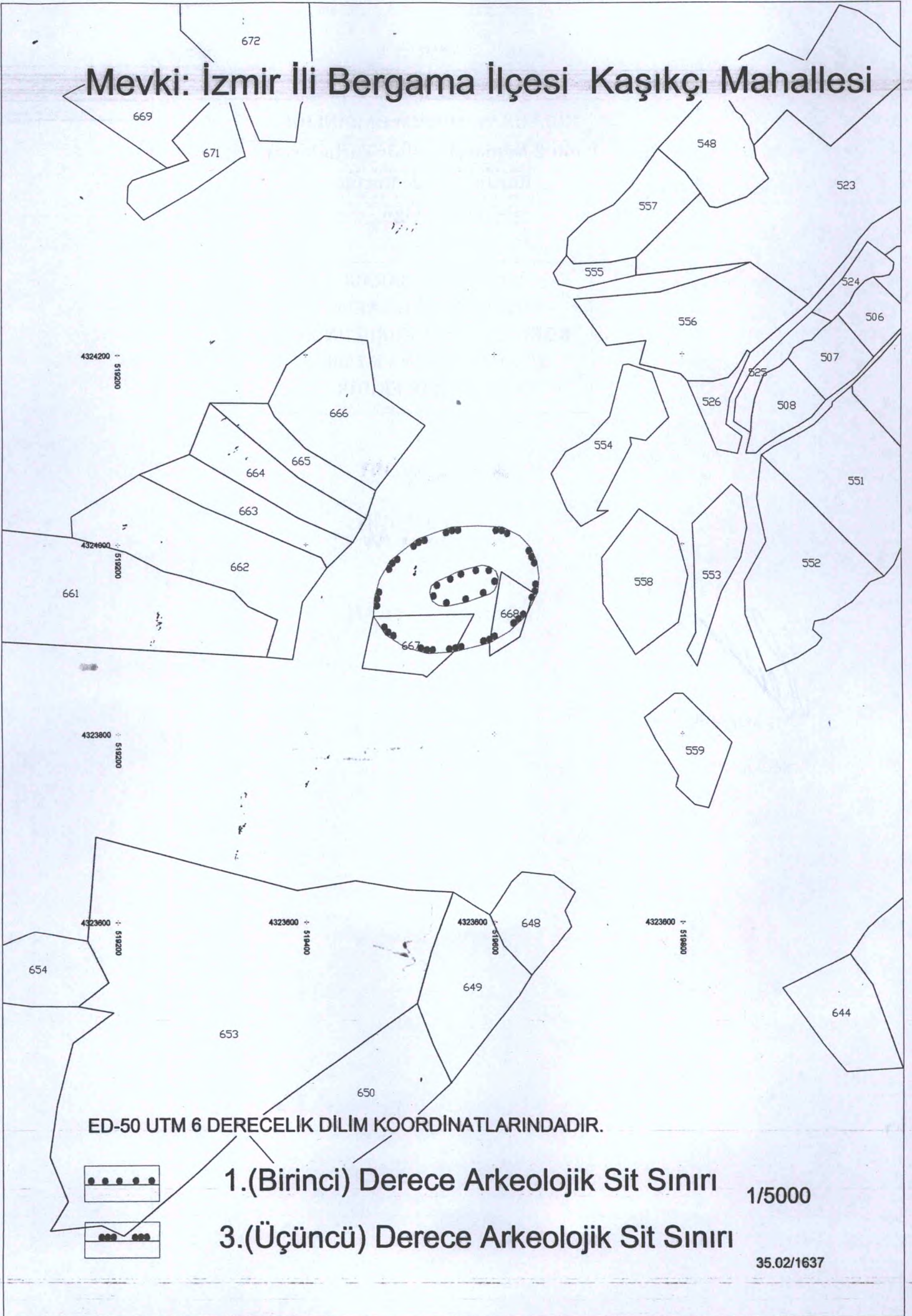
Toplantı Yeri
İZMİR

kararlarına ve 3194 sayılı imar kanunu mevzuatına aykırı olmamak koşuluyla; alana ilişkin fiziki ve inşai müdahale gerektiren her türlü talep, Koruma Bölge Kurulunda değerlendirilir.

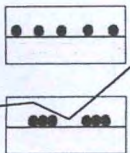
- Taş, toprak, kum vb. alınamaz, kireç, taş, tuğla, mermer, kum, maden vb. ocakları açılmaz, toprak, cüruf, çöp, sanayi atığı ve benzeri malzeme dökülemez.”

-Taşınmaz kültür varlıklarının mahiyetine tesir etmeyecek şekilde Koruma Bölge Kurulundan izin almak koşuluyla birleştirme (tevhit) ve ayırma (ifraz) yapılabilecektir. olarak belirlenmesine, Arkeolojik sit olarak tescil edilen alana yönelik olarak, 2863 sayılı Kanununun 17. Maddesi gereği Koruma Amaçlı İmar Planının ilgili idarelerce hazırlanarak değerlendirilmek üzere Kurulumuza iletilmesine karar verildi.

Mevki: İzmir İli Bergama İlçesi Kaşıkçı Mahallesi



ED-50 UTM 6 DERECELİK DİLİM KOORDİNATLARINDADIR.



1.(Birinci) Derece Arkeolojik Sit Sınırı

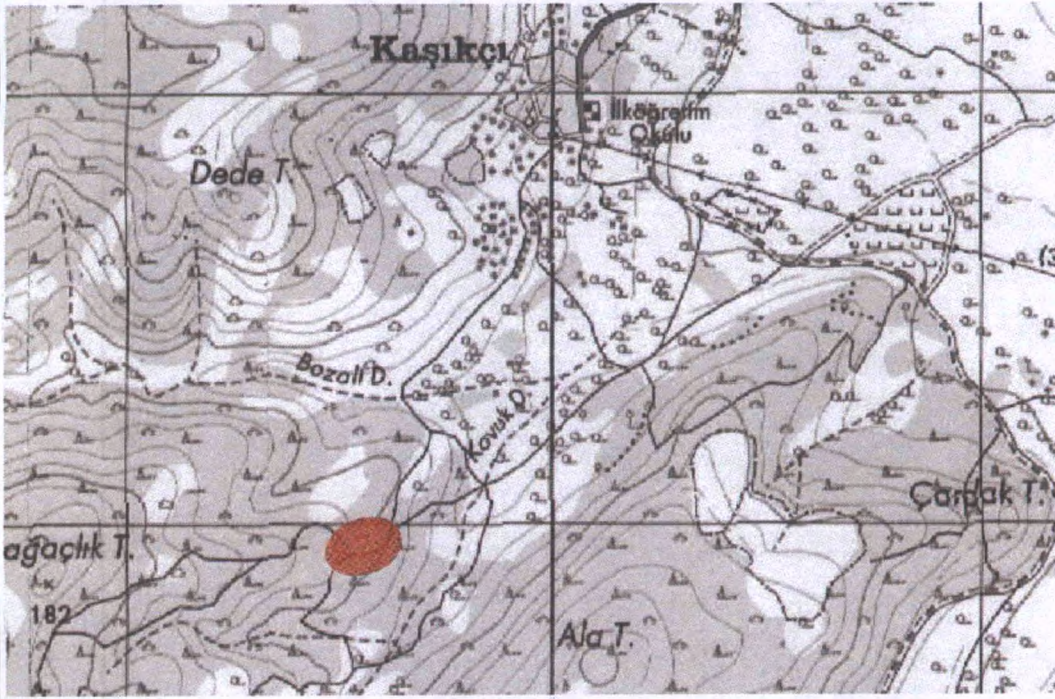
1/5000

3.(Üçüncü) Derece Arkeolojik Sit Sınırı

35.02/1637

AVRUPA KONSEYİ	KÜLTÜREL VARLIKLARI KORUMA ENVANTERİ	K.V.K.E.	S İ T			ENVANTER NO	3 5 . 0 2 / 1 6 3 7	
T Ü R K İ Y E	KÜLTÜR VARLIKLARI VE MÜZELER GENEL MÜDÜRLÜĞÜ				HARİTA NO			
İLİ :	İzmir	İLÇESİ :	Bergama	MAHALLE - KÖY VEYA MEVKİL:	Kaşıkçı Mahallesi	KADASTRO PAFTA :	ADA	PARSEL
ADI :	Geç Roma Dönemi Nekropolü Geç roma – Osmanlı Yerleşim Alanı							
GENEL TANIM :	Kaşıkçı Mahallesi yerleşiminin yaklaşık 1,5 km güney batısında, Akçağaçlık tepenin batısında Alatepenin kuzey batısında yer alan tepe yerleşimi ve Nekropol alanıdır. Kuzeyinde Bozalidere, doğusunda Kavuk Dere ile sınırlanmaktadır. Tepe bugün ormanlık alanda yer almaktadır.							
ŞİMDİKİ TEHLİKELER :	Kaçak Kazılar Ormancılık Faaliyetleri							
ŞİMDİKİ DURUM	Orman							
ŞİT POTANSİYELİ	1.(Birinci) derece Arkeolojik Sit - 3 (üçüncü) derece Arkeolojik Sit					KORUMA DERECESİ		
ŞİMDİKİ KORUMA	Yok.					HAZIRLAYANLAR/..../2017 Tolga KOPARAL Arkeolog		
ÖNERİLEN KORUMA :	İlgili yerel yönetim ve güvenlik birimince alanın sık sık kontrolünün yapılması ve yerel halkın konuya ilişkin bilgilendirilmesi korumaya ilişkin ivedilikle alınması gereken önlemlerdir.					Özlem DEMİREL SÜNGÜ Şehir Plancısı		
YAYIN DİZİSİ						KONTROL EDEN Osman ARSLAN Müdür V. KORUMA KURULU KARARLARI		
GÖZLEMLER :	Alanda yoğun biçimde Roma Bizans ve Osmanlı dönemine tarihlenen günlük kullanım kapları, pithos, çatı kiremidi parçalarının yanı sıra merkeze yakın bir bölümünde ana kayaya oyularak şekillendirilmiş 2*0,7 m ölçülerinde bir kaya mezarı yer almaktadır kaya mezarı kaçak kazılarla açığa çıkarılmış olup mezar buluntularına rastlanmamıştır. Ancak yakın çevrede ormanlık alan içerisinde yapılan incelemelerde çok sayıda kaçak kazı çukuru yer almaktadır kaçak kazı çukuru ve çevresinde yoğun olarak görülen dağılmış stroter parçaları mezar kapama kiremidi olarak kullanıldığını ve alanın Nekropol olduğu göstermektedir. Ayrıca açılan bir kaçak kazı çukurunda kireçtaşı bir lahit kapağının da açığa çıkarıldığı görülmektedir. Söz konusu Nekropol sahasının çevresinde Osmanlı Döneminden günümüze kullanım gördüğü düşünülen taş döşeme bir yol kısmi olarak korunmuştur. Alanın yakın çevresinde arkeolojik sitelerin yoğun olması dikkat çekicidir. Kaşıkçı mahallesinde yer alan yerleşim alanı; alanın doğusunda yer alan Üvecik Tepe ve Çardak tepe hemen çardak tepenin güneyinde yer alan ballı tepe alana ilişkin diğer önemli arkeolojik yerleşim sahalarıdır.					REVİZYON KORUMA KURULU ONAYI		

HARİTALAR



FOTOĞRAFLAR





T.C.
KÜLTÜR VE TURİZM BAKANLIĞI
İzmir 2 Numaralı Kültür Varlıklarını
Koruma Bölge Kurulu
Müdürlüğü

İZMİR 2 NUMARALI
KÜLTÜR VARLIKLARINI
KORUMA BÖLGE KURULUNUN
25.01.2017 GÜN VE 7588
SAYILI KARAR EKİDİR.

ASLI GİBİDİR

Osman ARSLAN
Müdür V.



T. KOPARAL
Arkeolog

