



T.C.

KÜLTÜR VE TURİZM BAKANLIĞI
İZMİR 2 NUMARALI KÜLTÜR VARLIKLARINI
KORUMA BÖLGE KURULU
KARAR

TOPLANTI TARİHİ VE NO : 13.01.2017-314

45.02/603

KARAR TARİHİ VE NO : 13.01.2017-7545


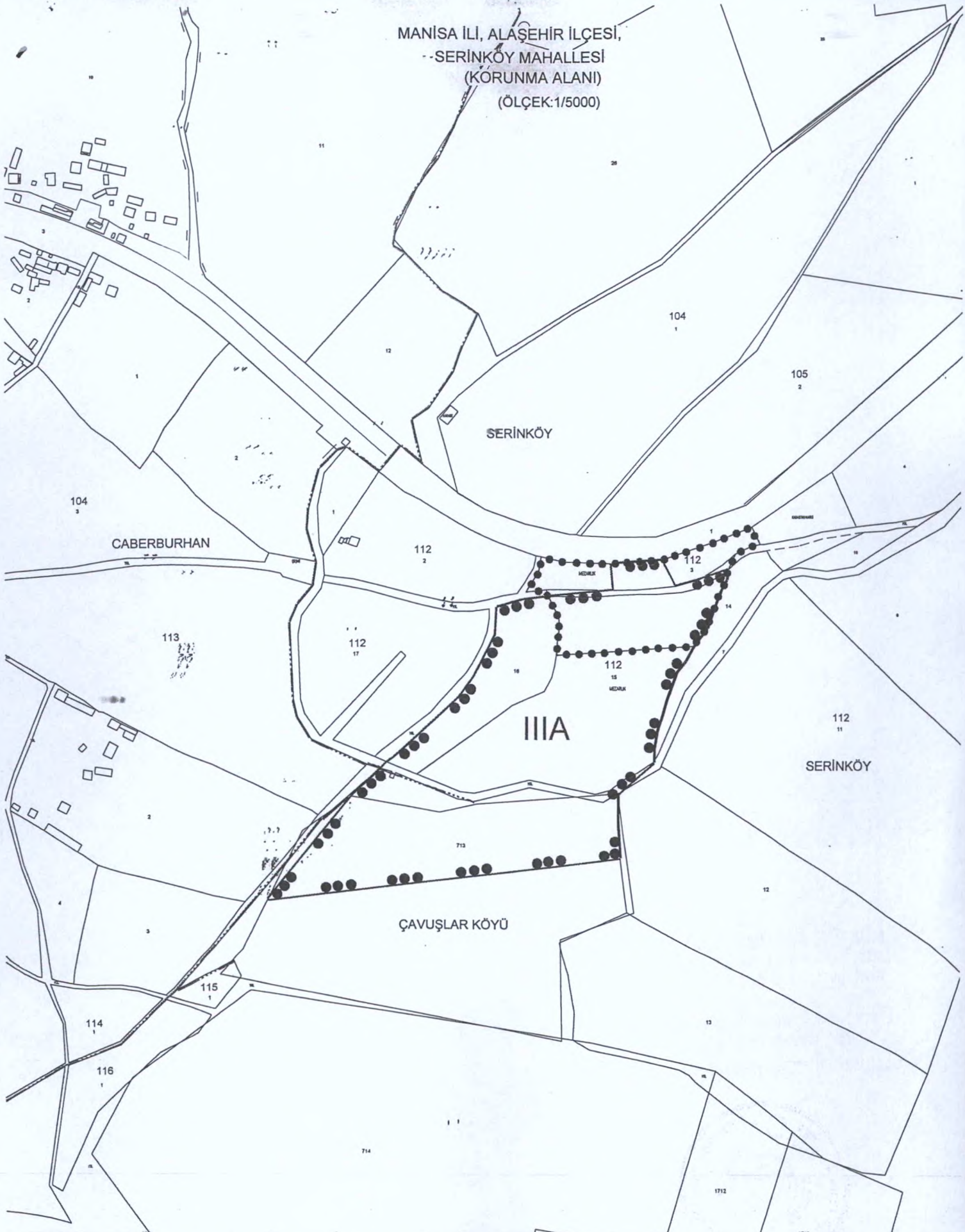
Toplantı Yeri

İZMİR

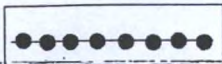
Manisa ili, Alaşehir İlçesi, Serinköy Mahallesi, İzmir 2 Numaralı Kültür Varlıklarını Koruma Bölge Kurulu'nun 14.04.2016 tarihli ve 6534 sayılı kararı ile tescilli 3.(üçüncü) Derece Arkeolojik Sit sınırları içerisinde kalan, 112 ada 3 (kısmen) ve 15 parsellerde yer alan Kurul Müdürlüğü uzmanlarınca yapılan yerinde incelemeler sonucunda tespit edilmiş olan tarihi mezarlığa ilişkin Vakıflar İzmir Bölge Müdürlüğü'nün 07/09/2016 tarihli ve 4054 sayılı görüş yazısı, Kurul Müdürlüğü uzmanlarınca hazırlanan, Müdürlük evrak kaydında 11/01/2017 tarih ve 57 sayı ile kayıtlı rapor okundu, ekleri ve işlem dosyası incelendi, yapılan görüşmeler sonunda;

Manisa ili, Alaşehir İlçesi, Serinköy Mahallesi, İzmir 2 Numaralı Kültür Varlıklarını Koruma Bölge Kurulu'nun 14.04.2016 tarihli ve 6534 sayılı kararı ile tescilli 3.(üçüncü) Derece Arkeolojik Sit sınırları içerisinde kalan, 112 ada 3 (kısmen) ve 15 parsellerde yer alan, 18. ve 19.yüzyıllarda kullanılmış olan mezarlıkların 2863 sayılı kanun kapsamında kültür varlığı olarak tescil edilmesine, mezarlıkta bulunan mezar taşları ile ilgili olarak ilgili idaresince ve müzesince gerekli envanter çalışmasının yapılarak sonuçlarının Kurul Müdürlüğüne iletilmesine, kararımız eki 1/5000 ölçekli paftada görüldüğü şekli ile kültür varlığı korunma alanının belirlenmesine, tescil fişinin uygun olduğuna, karar verildi.


MANİSA İLİ, ALAŞEHİR İLÇESİ,
SERİNKÖY MAHALLESİ
(KORUNMA ALANI)
(ÖLÇEK:1/5000)



: III.DERECE ARKEOLOJİK SİT SINIRI (İzmir 2 nolu KVKB Kurulu'nun 14.04.2016 tarih ve 6534 sayılı kararı ile onaylanan, yine aynı Kurulun 24.11.2016 tarih ve 7330 sayılı kararı ile revize edilerek onaylanan III.Derece Arkeolojik Sit Alanı)



: KORUNMA ALANI (Osmanlı Mezarlığı)

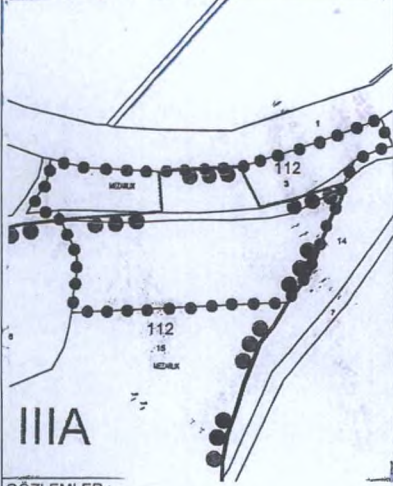


: KÖY GENEL SINIRI

AVRUPA KONSEYİ	DOĞAL VE KÜLTÜREL VARLIKLARI KORUMA ENVANTERİ			D.K.V.K.E.	ANIT	ENVANTER NO :	
TÜRKİYE						HARİTA NO :	
İLİ : MANİSA	İLÇESİ : ALAŞEHİR	MAHALLE KÖY VEYA MEVKİİ :		SERİNKÖY MAH.	KORUMA	1.GRUP YAPI	
SOKAK VE KAPI NO :	KADASTRO		PAFTA	ADA: 112	PARSEL 15	DERECESİ	2. GRUP YAPI
ADI :	YAPTIRAN :	YAPAN :	MİMARİ ÇAĞI (ÜSLUP) : 18. YÜZYIL				
MEZARLIK	YAPIM TARİHİ :	KİTABE :	VAKFIYE :				

GENEL TANIM:
Mezarlık alanı bakımsız durumdadır.

KORUMA DURUMU	A	İYİ	TAŞIYICI	A	DIŞ	A	SÜSLEME	A	RUTUBET	A	YOK
	B	ORTA	YAPI	B	YAPI	B	ELEMANLARI	B		B	İZİ VAR
	C	FENA		C		C		C		C	ÖNEMLİ



GÖZLEMLER :

FOTOĞRAF :



BUGÜNKÜ SAHİBİ :

BAKIMINDAN SORUMLU OLMASI GEREKEN KURULUŞ :

YAPILAN ONARIMLAR :

AYRINTILI TANIMI :

Çok geniş bir alana yayılan mezarlıkta eski ve yeni mezarların bir arada oldukları tespit edilmiştir. Bakımsız durumdaki mezarlık alanını çevresinde tel örgü veya duvar yapılmak suretiyle sınırlar belirlenmemiştir. Mezarlık alanında çok sayıda sarı ve fes başlıklı tipte, geometrik ve bitkisel bezemelere sahip üzerlerinde kitabeleri bulunan mezar başlıkları bulunmaktadır. Bir grup mezar taşı başlığı üzerinde ise kabartma mimari tasvirler bulunduğu görülmektedir. Mezar taşlarının tarihleri okunduğunda rastlanılan en eski tarihli mezarın H.1213 (M. 1798) tarihli olduğu anlaşılmıştır. Ancak mezar taşlarında meydana gelen aşınma ve yıpranmalardan dolayı tarihleri okunamayan pek çok mezar taşı dikkate alındığında bu tarihten daha eski tarihlere ait mezar taşlarının da bulunabileceği düşünülmektedir. Alanda yoğun olarak 19. yüzyıla tarihlenen mezarların bulunduğu görülmektedir.

TEKNİK BİLGİLER	SU	ELEKTRİK	ISITMA	KANALİZASYON
	YOK	YOK	YOK	YOK

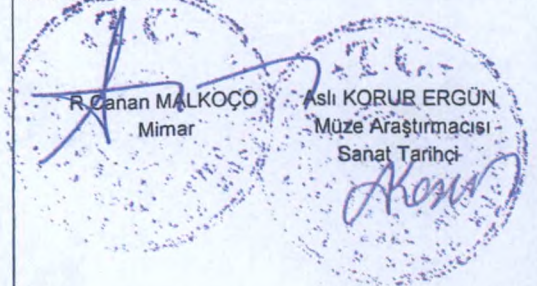
ORJİNAL KULLANIM:
MEZARLIK

BUGÜNKÜ KULLANIM:
MEZARLIK

ÖNERİLEN KULLANIM:
MEZARLIK

HAZIRLAYANLAR :

07.09.20



YAYIN DİZİNİ :

EKLER	KONTROL EDEN	.../.../2016
RAPOR	G.M.E.E.A.Y.K. KARARLARI	
FOTOĞRAF	NO:	.../.../2016
RÖLÖVE PROJESİ		.../.../2016
RESTORASYON PROJESİ		.../.../2016
HARİTA		
KROKİ	REVİZYON	
KİTABE	G.M.E.E.A.Y.K. ONAYI	.../.../2016
VAKFIYE		



T.C.
KÜLTÜR VE TURİZM BAKANLIĞI
İZMİR 2 NUMARALI KÜLTÜR VARLIKLARINI
KORUMA BÖLGE KURULU MÜDÜRLÜĞÜ

İZMİR 2 NUMARALI KÜLTÜR VARLIKLARINI
KORUMA BÖLGE KURULUNUN
13.01.2017 İHVE 7545 SAYILI KARARI EKİDİR

ASLI GIBİDİR.

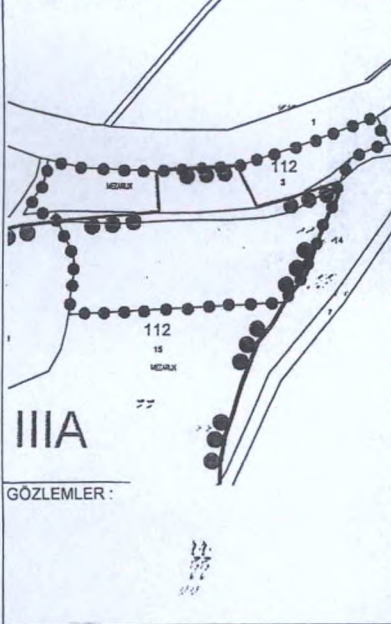


AVRUPA KONSEYİ	DOĞAL VE KÜLTÜREL VARLIKLARI KORUMA ENVANTERİ		D.K.V.K.E.	ANIT	ENVANTER NO :
TÜRKİYE					HARİTA NO :
İLİ : MANİSA	İLÇESİ : ALAŞEHİR	MAHALLE KÖY VEYA MEVKİİ :		SERİNKÖY MAH.	KORUMA : 1.GRUP YAPI
SOKAK VE KAPI NO: ..	KADASTRO		PAFTA	ADA: 112	PARSEL 3
ADİ :	YAPTIRAN :	YAPAN :	MİMARİ ÇAĞI (ÜSLUP) : 18. YÜZYIL		
MEZARLIK	YAPIM TARİHİ :	KİTABE :	VAKFIYE :		

GENEL TANIM:

Mezarlık alanı bakımsız durumdadır.

KORUMA DURUMU	A	İYİ	TAŞIYICI	A	DIŞ	A	İÇ	A	SÜSLEME	A	RUTUBET	A	YOK
	B	ORTA	YAPI	B	YAPI	B	YAPI	B	ELEMANLARI	B		B	İZİ VAR
	C	FENA		C		C		C		C		C	ÖNEMLİ



BUGÜNKÜ SAHİBİ:	BAKIMINDAN SORUMLU OLMASI GEREKEN KURULUŞ:
-----------------	--

YAPILAN ONARIMLAR:

AYRINTILI TANIMI:

3 parselde kayıtlı mezarlık diğer mezarlığa göre küçük alandır. İçerisinde kitabeli ve çeşitli türlerde mezar taşları bulunmaktadır. Etrafında parsel sınırlarını belirleyici herhangi bir tel örgü veya duvar bulunmamaktadır. Parselde rastlanan en eski mezar taşı tarihi ise H.1299 (M.1881) yılına aittir.

TEKNİK BİLGİLER	SU	ELEKTRİK	ISITMA	KANALİZASYON
	YOK	YOK	YOK	YOK

ORJİNAL KULLANIM:
MEZARLIK

BUGÜNKÜ KULLANIM:
MEZARLIK

ÖNERİLEN KULLANIM:
MEZARLIK

HAZIRLAYANLAR

07.09.2016

P. Canan MALKOÇO
Mimar

Aslı KORUR ERGÜN
Müze Araştırmacısı
Sanat Tarihçisi

YAYIN DİZİNİ :

EKLER	KONTROL EDEN	...
RAPOR	G.M.E.E.A.Y.K. KARARLARI	
FOTOĞRAF	NO:	.../.../2016
RÖLÖVE PROJESİ		.../.../2016
RESTORASYON PROJESİ		.../.../2016
HARİTA		
KROKİ	REVİZYON	
KİTABE	G.M.E.E.A.Y.K. ONAYI	.../.../2016
VAKFIYE		



T.C.
KÜLTÜR VE TURİZM BAKANLIĞI
İZMİR 2 NUMARALI KÜLTÜR VARLIKLARINI
KORUMA BÖLGE KURULU MÜDÜRLÜĞÜ

İZMİR 2 NUMARALI KÜLTÜR VARLIKLARINI
KORUMA BÖLGE KURULUNUN

13.01.2017 GÜN VE 7545.. SAYILI KARARI EKİDİR

