



T.C.

KÜLTÜR VE TURİZM BAKANLIĞI  
İZMİR II NUMARALI KÜLTÜR VARLIKLARINI  
KORUMA BÖLGE KURULU  
KARAR

TOPLANTI TARİHİ VE NO : 24.02.2017-323


45.07/540

KARAR TARİHİ VE NO : 24.02.2017-7810

Toplantı Yeri  
İZMİR

Manisa İli, Salihli İlçesi, Çapaklı Mahallesi sınırları içerisinde kalan, tapunun 129 parsel ve yakın çevresinde alana ilişkin tescil çalışmalarının tamamlanmasının istendiği İzmir 2 Numaralı Kültür Varlıklarını Koruma Bölge Kurulu'nun 26.02.2016 tarihli ve 6320 sayılı kararı gereği, İzmir 2 Numaralı Kültür Varlıklarını Koruma Bölge Kurulu Müdürlüğünün 16.03.2016 tarihli ve 1026 sayılı yazısı ve eki kurum görüşü haritası; 5177 sayılı kanun ile değişik 2863 sayılı Kanunun 7. Maddesi gereği iletilen kurum görüşleri; Kurul Müdürlüğü uzmanlarınca hazırlanan ve Müdürlük evrak kaydında 23.02.2017 tarihli ve 302 sayı ile kayıtlı ile kayıtlı rapor okundu, ekleri ve işlem dosyası incelendi, yapılan görüşmeler sonunda;

Manisa İli, Salihli İlçesi, Çapaklı Mahallesi sınırları içerisinde kalan alanın, kararımız eki 1/5000 ölçekli kadastral pafta üzerinde işaretlendiği şekli ile 3.(Üçüncü) Derece Arkeolojik Sit olarak tescil edilmesine, ekli sit fişinin uygun olduğuna karar verildi.

  
T.C.  
KÜLTÜR VE TURİZM BAKANLIĞI  
İZMİR 2 NUMARALI KÜLTÜR VARLIKLARINI  
KORUMA BÖLGE KURULU  
KARAR

TOPLANTI TARİHİ VE NO : 24.02.2017-323

45.07/540

KARAR TARİHİ VE NO 24.02.2017-7811

Toplantı Yeri  
İZMİR

Manisa İli, Salihli İlçesi, Çapaklı Mahallesi sınırlarında kalan alanda İzmir 2 Numaralı Kültür Varlıklarını Koruma Bölge Kurulunun 24.02.2017 tarihli ve 7810 sayılı kararı ile 3. (üçüncü) derece Arkeolojik sit olarak sınırları belirlenen alanın Geçiş Dönemi Koruma Esasları ve Kullanma Koşullarının belirlenmesi gerektiğine ilişkin Kurul Müdürlüğü uzmanlarınca hazırlanan 23.02.2017 tarihli ve 302 sayı ile kayıtlı rapor okundu, yazı ve ekleri incelendi, yapılan görüşmeler sonunda;

Manisa İli, Salihli İlçesi Çapaklı Mahallesinde bulunan ve İzmir 2 Numaralı Kültür Varlıklarını Koruma Bölge Kurulunun 24.02.2017 tarihli ve 7810 sayılı Kararı ile 3.(üçüncü) Derece Arkeolojik Sit olarak sınırları belirlenen alanda yer alanın Geçiş Dönemi Koruma Esasları ve Kullanma Koşullarının

III. (Üçüncü) Derece Arkeolojik Sit için,

- Üst ölçekli plan kararlarına ve 3194 sayılı imar kanunu mevzuatına, Plansız Alanlar Tip İmar Yönetmeliğine, Toprak Koruma ve Arazi Kullanımı kanununa aykırı olmamak koşuluyla; alana ilişkin fiziki ve inşai müdahale gerektiren her türlü talep, Koruma Bölge Kurulunda değerlendirilir. Koruma Bölge Kurulunca uygun görülmesi halinde; Kültür ve Tabiat Varlıklarını Koruma Yüksek Kurulu'nun 05.11.1999 tarihli ve 658 sayılı ilke kararı kapsamında Müze Müdürlüğüne sondaj kazısı yapılarak sondaj kazısı sonuçları Koruma Bölge Kuruluna iletilir. Sondaj kazıları sonucunda herhangi bir buluntuya rastlanılmaması halinde, uygulama Koruma Bölge Kurulu izni ile gerçekleştirilebilir.
- Taş, toprak, kum vb. alınamaz, kireç, taş, tuğla, mermer, kum, maden vb. ocakları açılmaz, toprak, cüruf, çöp, sanayi atığı ve benzeri malzeme dökülemez.

Taşınmaz kültür varlıklarının mahiyetine tesir etmeyecek şekilde Koruma Bölge Kurulundan izin almak koşuluyla birleştirme (tevhit) ve ayırma (ifraz) yapılabilecektir olarak belirlenmesine, 3.(üçüncü) derece Arkeolojik sit olarak tescil edilen alana yönelik olarak, 2863 sayılı Kanununun 17. Maddesi gereği üst ölçekli plan kararlarına uygun olarak 1/5000 Ölçekli Koruma Amaçlı Nazım İmar Planının ve 1/1000 Ölçekli Koruma Amaçlı Uygulama İmar Planının ilgili idarelerce hazırlanarak değerlendirilmek üzere Kurulumuza iletilmesi gerektiğine, karar verildi.



MANİSA İLİ, SALIHLI İLÇESİ, ÇAPAKLI MAHALLESİ  
(Ö:1/5000 PAFTA:K20-D3)

01/84 f.108.50.01



: III.(ÜÇÜNCÜ) DERECE ARKEOLOJİK SİT SINIRI



<b>T Ü R K İ Y E</b> KÜLTÜR VARLIKLARI VE MÜZELER GENEL MÜDÜRLÜĞÜ		<b>S İ İ</b>		HARİTA NO	
İLİ: MANİSA	İLÇESİ: SALİHLİ	MAHALLE - KÖY VEYA MEVKİİ: : ÇAPAKLI	KADASTRO PAFTA: K20-D3	ADA:	PARSEL:
ADI: 3.(Üçüncü) Derece Arkeolojik Sit					

**GENEL TANIM:** Manisa İli Salihli İlçesi, Çapaklı Mahallesi'ne yaklaşık 1 km kuzeyinde yer alan alanda seramik kalıntılarının bulunduğu arkeolojik alandır.

**ŞİMDİKİ TEHLİKELER :** Tarımsal faaliyetler ve kaçak kazılar

**ŞİMDİKİ DURUM:** Korunmasız

**SİT POTANSİYELİ :** 3.(üçüncü) Derece Arkeolojik Sit

**ŞİMDİKİ KORUMA :**

**ÖNERİLEN KORUMA :** 3. (üçüncü) Derece Arkeolojik Sit

**YAYIN DİZİSİ:-**

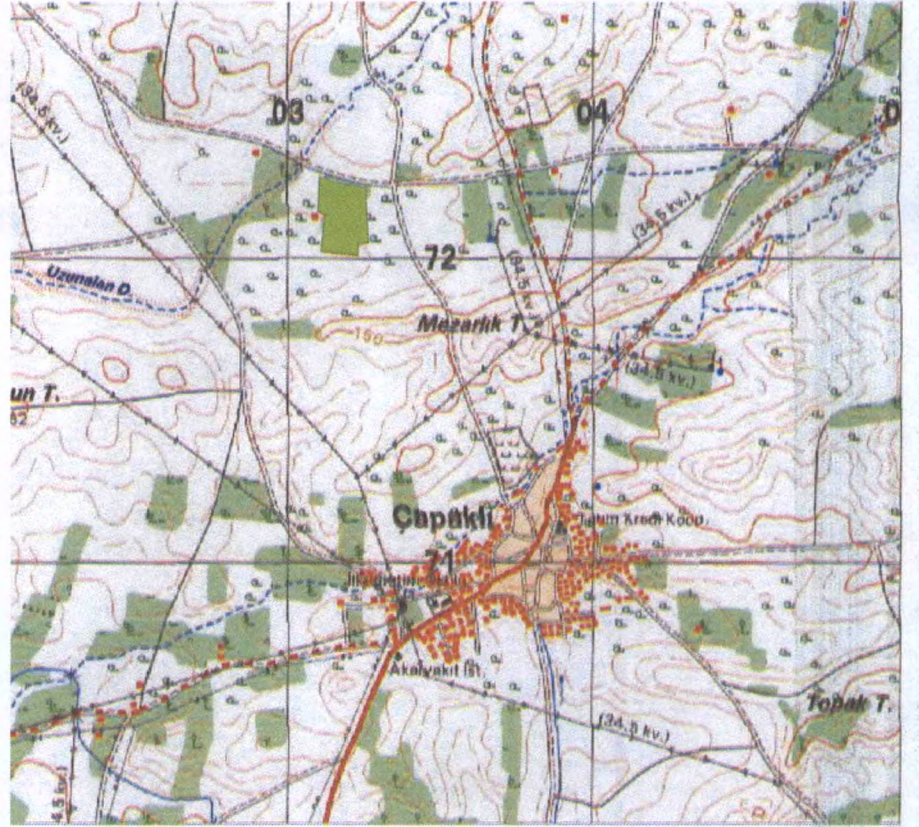
**HAZIRLAYANLAR** 20.02.2017  
Meltem DOĞAN ŞİMŞEK Arkeolog İMZA  
Berrin Gökçen YILDIRIM Şehir Plancısı İMZA

**KONTROL EDEN**  
Osman ARSLAN  
Müdür V.  
İMZA

**GÖZLEMLER :** Alan içerisinde Müze Müdürlüğü uzmanlarınca tespiti yapılan yaklaşık 20mx10 metre ölçülerinde ve yaklaşık 6 metre derinliğinde bir kaçak kazı çukuru görülmüştür. Kaçak kazı çukurunun yaklaşık 10 metre güneybatısında, 2x2 metre ve 70 cm derinliğinde 2. bir kaçak kazı çukuru bulunmaktadır. Kaçak kazı çukurunun bulunduğu alan ve yakın çevresinde Roma Dönemine tarihlenebilecek çatı kiremiti ile birlikte alaturka çatı kiremiti parçaları bulunmaktadır Alanda, tarımsal faaliyetlerin yapılması ile tahribata açık olduğu ve toprağın sürülmesi ile yayılım alanının genişlediği gözlemlenmiştir. Bahse konu alanın, antik dönemde ve yakın dönemde olarak kullanım gördüğü düşünülmektedir.

**REVİZYON**  
**KORUMA KURULU ONAYI**

**HARİTA- FOTOĞRAFLAR :**








T.C.  
KÜLTÜR VE TURİZM BAKANLIĞI  
İzmir 2 Numaralı Kültür Varlıklarını  
Koruma Bölge Kurulu Müdürlüğü

İZMİR 2 NUMARALI KÜLTÜR VARLIKLARINI  
KORUMA BÖLGE KURULUNUN  
24.02.2013 TARİHLİ VE 281. SAYILI KARARI EKİDİR.

  
ASELİ GİBİDİR.  
Osman ARSLAN  
Müdür V.