

T.C.
KÜLTÜR VE TURİZM BAKANLIĞI
KÜLTÜR VARLIKLARI VE MÜZELER GENEL MÜDÜRLÜĞÜ
ADANA KÜLTÜR VARLIKLARINI
KORUMA BÖLGE KURULU

KARAR

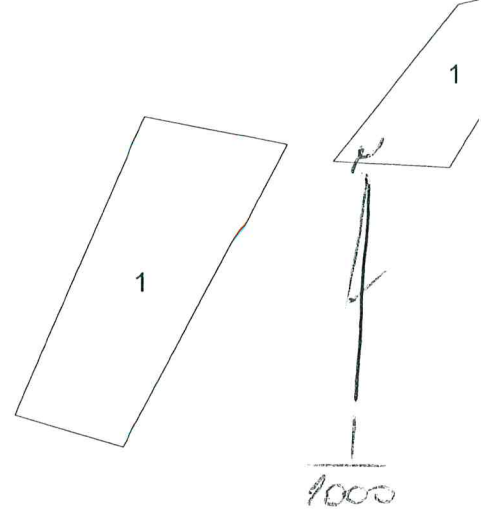
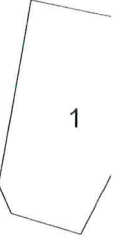
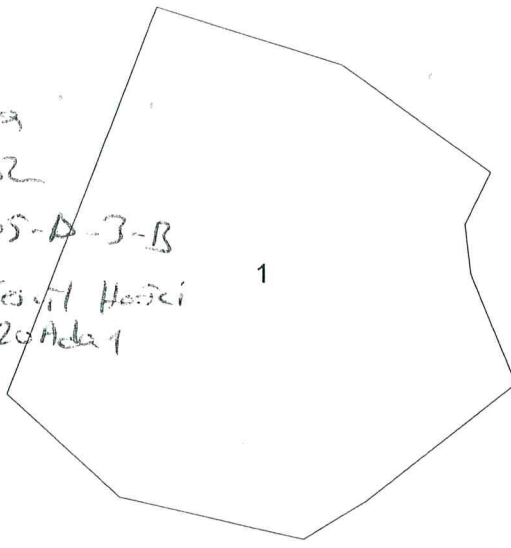
TOPLANTI TARİHİ VE NO: 24.06.2016-197
KARAR TARİHİ VE NO : 24.06.2016-6616

TOPLANTI YERİ
ADANA

Hatay ili, Antakya ilçesi, Gökçeğöz mahallesi, 120 ada, 1 parsel ve tapulama harici alanda tespit edilen arkeolojik alanın tescil edilmesi istemine ilişkin; Hatay Valiliği İl Kültür Ve Turizm Müdürlüğü'nün 03.06.2016 gün ve 2344 sayılı yazısı ve eki Hatay Müze Müdürlüğü uzmanlarınca hazırlanmış 26.05.2016 günlü rapor okundu, ekleri ve konunun işlem dosyası incelendi, yapılan görüşmeler sonucunda;

Hatay ili, Antakya ilçesi, Gökçeğöz mahallesi, 120 ada, 1 parsel ve tapulama harici alanda Hatay Müze Müdürlüğü uzmanlarınca tespit edilen arkeolojik alanın 2863 sayılı yasa kapsamında kaldığı anlaşıldığından 3. derece arkeolojik sit alanı olarak tesciline(OLUMLU), tespit ekibince önerilen ve kararımız eki haritada gösterilen 3. derece arkeolojik sit alanı sınırlarının uygun olduğuna karar verildi.

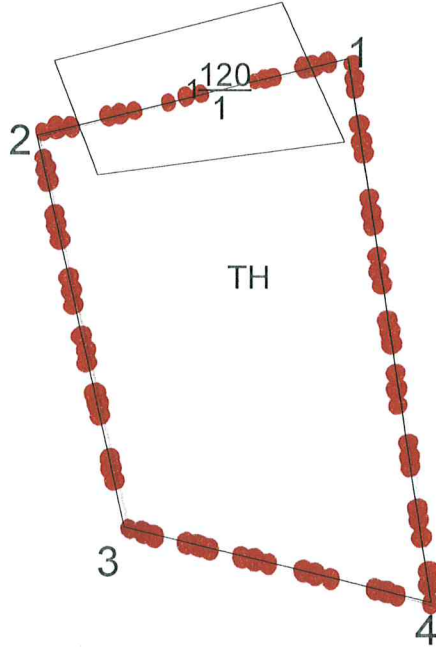
İl :: Hatay
İlçesi :: Antakya
Mah. Köyü :: Gökkaya
Pafta No. ::
Ada No. :: P36-D-05-A-3-B
Parsel No. ::
CİNSİ :: Kamen Tesvil Harici
MİKTARI :: Kamen 120 Ada 1
Dosya No. ::



TH

TH

TH



... 3. Derece Arke Sit Alanı

Tarafımızdan
Ünsal BİLALTAŞ

Yapılmıştır.

Volkan GÜL
Volkan GÜL

Adana Kültür Varlıklarını Koruma Bölge Kurulu Onayı	
Başkan	
Başkan Yrd.	
Üye	
Üye	
Üye	
Üye	
Üye	
Üye	

003718

Adana Kültür Varlıklarını
Koruma Bölge Kurulunun
24.06.2016 6616 sayılı
Karar Ekidir

Ramazan AYDIN
Fen Kontrol Mem.

GÖKÇEGÖZ ARKEOLOJİK SİT HARİTASI:

İLİ:HATAY
İLÇESİ:ANTAKYA
MAH:GÖKÇEGÖZ
PAFTA:P36 D2

10000

SİT SINIRI KÖŞE KOORDİNATLARI(6 DER ED 50)

NoktaNo	X	Y
1	250132.000	4011078.000
2	250091.000	4011069.000
3	250101.000	4011017.000
4	250141.000	4011006.000

ADANA KÜLTÜR VARLIKLARINI KORUMA
BÖLGE KURULU ONAYI

BAŞKAN
BAŞKAN YRD.

ÜYE
ÜYE
ÜYE
ÜYE
ÜYE
ÜYE

ADANA KÜLTÜR VARLIKLARINI
KORUMA BÖLGE KURULUNUN 24.06.2016
GÜN VE...6516...SAYILI KARAR EKİDİR

GÖSTERİM:

3.DERECE ARKEOLOJİK SİT ALANI SINIRI
HATAY VALİLİĞİ İL KÜLTÜR VE TURİZM MÜDÜRLÜĞÜNÜN
03.06.2016 GÜNVE 2344SAYILIYAZISI EKİ KOORDİNATLAR
TARAFIMDAN HARİTAYA APLİKE EDİLMİŞTİR.

ZAFER YALÇIN
HARİTA MÜHENDİSİ

AVRUPA KONSEYİ	DOĞAL VE KÜLTÜREL VARLIKLARI KORUMA ENVANTERİ	DKVKE	SİT	ENVANTER NO :
TÜRKİYE	KÜLTÜR VARLIKLARI VE MÜZELER GENEL MÜDÜRLÜĞÜ			HARİTA NO:
İLİ : HATAY	Antakya	MAHALLE KÖY VEYA MEVKİİ :	Gökçeğöz KADASTRO PAFTA : P36-D-05-D	PARSEL: 1- ADA: 120 T.Harici
ADI : GÖKÇEĞÖZ ARKEOLOJİK ALAN				
GENEL TANIM : Hatay İli, Antakya İlçesi, Gökçeğöz Mahallesi sınırları içerisinde bir arkeolojik alan tespit edilmiştir. Söz konusu alan Hatay Büyükşehir Belediyesi çöp döküm alanının yaklaşık 1 km kuzey doğusunda, kurumuş bir dere yatağının hemen kenarında, çok fazla yüksekliği olmayan bir tepenin üzerinde yer almaktadır. Alanda çok geniş bir alana dağılmayan seramik parçaları bulunmaktadır. Bahse konu alanda yoğun olarak Geç Roma dönemi seramik parçalarının olması nedeniyle alanda Geç Roma dönemi yerleşimi olduğu tespit edilmiştir. Arkeolojik alanın üzerinde bulunduğu parseller: 120 ada, 1 parsel ve tapulama harici alan. Arkeolojik alanın üzerinde bulunduğu alanın tamamı devlet arazisidir.				
ŞİMDİKİ TEHLİKELER : Sel sularının alanda yer yer aşındırmalar yaptığı tespit edilmiştir.				
ŞİMDİKİ DURUM : Alanda herhangi bir faaliyet yoktur.				
SİT POTANSİYELİ : Yüksek			KORUMA DERECESESİ : 3. Derece Arkeolojik Sit Alanı	
ŞİMDİKİ KORUMA : Korumasız			HAZIRLAYANLAR : Ünsal BOLATTAŞ Volkan GÜL Arkeolog Arkeolog	
ÖNERİLEN KORUMA : 3. Derece Arkeolojik Sit Alanı			KONTROL EDEN : Nüfer SEZGİN Müze Müdürü	
YAYIN DİZİSİ : Üye Üye Üye Üye Üye			G.M.E.E.A.,K.KARARLARI NO: / 20	
GÖZLEMLER : Üye Üye Üye Üye			REVİZYON .	
Başkan Yrd. [Signature]			G.M.E.E.A.Y.K. ONAYI : / /20	

Adana Kültür Varlıklarını
Koruma Bölge Kurulunun
24.06.2016...gün.../...sayılı
Karar Ekidir

