

T.C.
KÜLTÜR VE TURİZM BAKANLIĞI
ESKİŞEHİR KÜLTÜR VARLIKLARINI KORUMA BÖLGE KURULU

KARAR

Toplantı Tarih ve no: 23.11.2016 - 211
Karar Tarih ve no : 23.11.2016 - 4565

Toplantı Yeri
ESKİŞEHİR

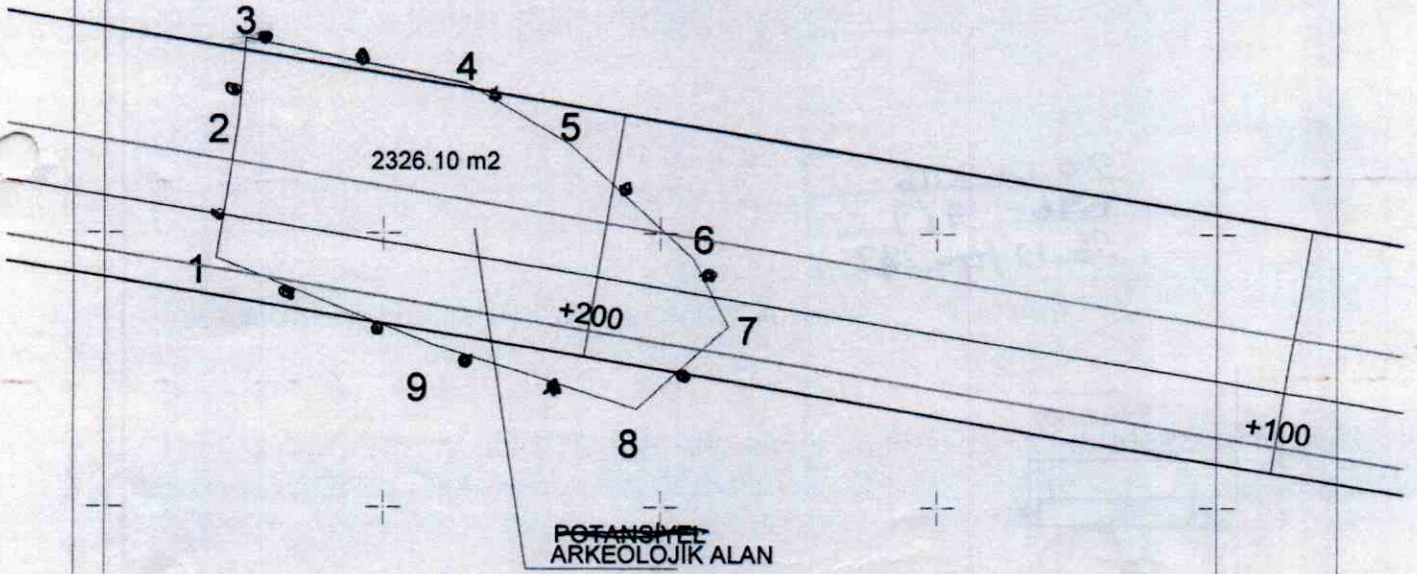
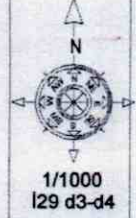
Eskişehir İli, Günyüzü İlçesi, Çardaközü Mahallesi'nde, TANAP güzergahı sıyırma çalışmaları sırasında tespit edilen Çardaközü Nekropol Alanı'nın tescili ve öneri I. (Bir) Derece Arkeolojik Sit sınırlarına ilişkin hazırlanan bilgi ve belgelerin değerlendirilmesinin istendiği Eskişehir Valiliği'nin (İl Kültür ve Turizm Müdürlüğü) 18.01.2016 tarih, 177 sayılı yazısı ve ekleri, konuyla ilgili faaliyeti etkilenen kurum ve kuruluşların görüşlerinin iletildiği yazılar, Maden İşleri Genel Müdürlüğü'nün 27.07.2016 tarih, 426052 sayılı yazısı, Eskişehir Valiliği'nin (Kadastro Müdürlüğü) 17.08.2016 tarih, 1868816 sayılı yazısı, söz konusu doğalgaz boru hattı güzergahının nekropolün bulunduğu alana müdahale etmeyecek şekilde revize edileceğine ilişkin Eskişehir Valiliği'nin (İl Kültür ve Turizm Müdürlüğü) 21.10.2016 tarih, 2792 sayılı yazısı, 08.11.2016 tarih, 9963 sayılı dosya inceleme raporu okundu, tescil fişi, koordinatlı sit sınırı paftası, sit sınırlarının aktarıldığı kadastral pafta, fotoğrafları ve dosyası incelendi, yapılan görüşmeler sonucunda;

Eskişehir İli, Günyüzü İlçesi, Çardaközü Mahallesi'nde tespit edilen Çardaközü Nekropol Alanı'nın 2863 sayılı Kanun kapsamında I. (Bir) Derece Arkeolojik Sit olarak tesciline; hazırlanan tescil fişi ve sit sınırlarının aktarıldığı koordinatlı kroki ile kadastral krokinin uygun olduğuna; söz konusu alanda Kültür Varlıklarını Koruma Yüksek Kurulu'nun arkeolojik sitler, koruma ve kullanma koşullarına ilişkin yürürlükteki İlke Kararı'nda yer alan I. (Bir) Derece Arkeolojik Sitlerle ilgili hükümlerin geçerli olduğuna ve bu hükümlerin geçiş dönemi koruma esasları ve kullanma şartları olarak belirlenmesine; söz konusu alanda madencilik faaliyetlerinin yasaklanmasına, Sit sınırları içerisinde Kurulumuzdan izinsiz herhangi bir fiziki ve inşai müdahalede bulunulmamasına karar verildi.

TANAP ANADOLU DOĞALGAZ PROJESİ - LOT3 - SPREAD6
KP : 1241+180 - 1241+250 ARASI (POTANSİYEL ARKEOLOJİK ALAN)

ESKİŞEHİR İLİ, GÜNYÜZÜ İLÇESİ, ÇARDAKÖZÜ MAHALLESİ
ÇARDAKÖZÜ NEKRÖPOL ALANI
I. (BİR) DERECE ARKEOLOJİK SİTİ

..... I. (Bir) Derece Arkeolojik Sit Sınırı



KM: 1241+180-1241+250 ARASI- ED50- 6 DERECE

NoktaNo	Y	X
1	394215.983	4365916.435
2	394219.150	4365936.732
3	394220.147	4365948.394
4	394251.943	4365941.873
5	394266.836	4365933.113
6	394284.619	4365916.449
7	394289.733	4365906.560
8	394276.389	4365894.436
9	394247.390	4365903.681

ESKİŞEHİR KÜLTÜR VARLIKLARINI
KORUMA BÖLGE KURULU'NUN
23.11.2016 TARİH, 4565 SAYILI KARARI
EKİDİR.

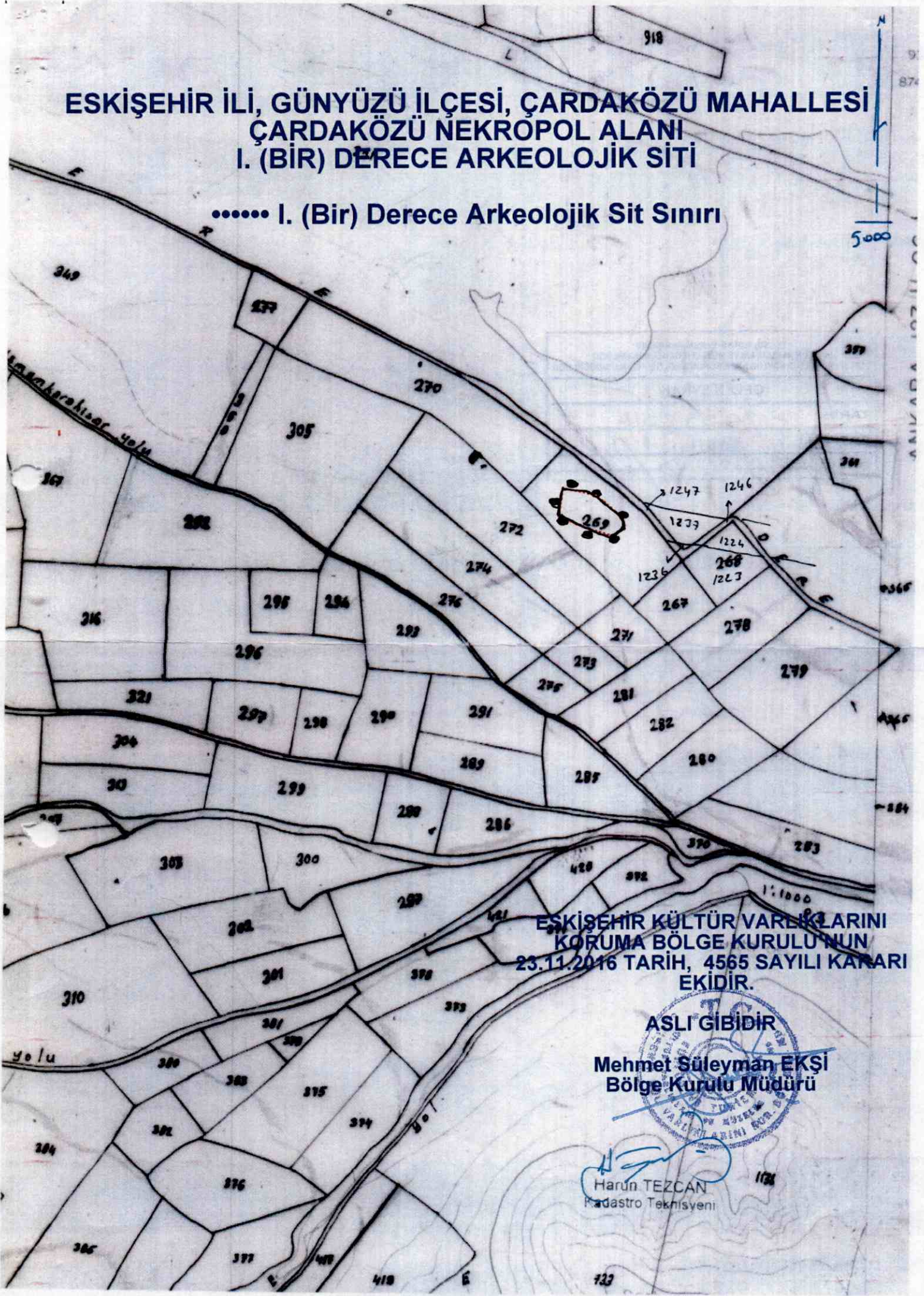
ASLI GİBİDİR

Mehmet Süleyman EKŞİ
Bölge Kurulu Müdürü

POTANSİYEL
ARKEOLOJİK ALAN

ESKİŞEHİR İLİ, GÜNYÜZÜ İLÇESİ, ÇARDAKÖZÜ MAHALLESİ
ÇARDAKÖZÜ NEKROPOL ALANI
I. (BİR) DERECE ARKEOLOJİK SİTİ

..... I. (Bir) Derece Arkeolojik Sit Sınırı



ESKİŞEHİR KÜLTÜR VARLIKLARINI
KORUMA BÖLGE KURULU'NUN
23.11.2016 TARİH, 4565 SAYILI KARARI
EKİDİR.

ASLI GIBİDİR

Mehmet Süleyman EKŞİ
Bölge Kurulu Müdürü

Harun TEZCAN
P.adastro Teknisyeni

AVRUPA KONSEYİ	DOĞAL VE KÜLTÜREL VARLIKLARI KORUMA ENVANTERİ DKVKE		SİT	Envanter No	26.12/0.2
TÜRKİYE	ANITLAR VE MÜZELER GENEL MÜDÜRLÜĞÜ			Harita No	J27-B1
İli	Eskişehir	İlçesi	Günyüzü	Mahalle Veya Köyü	Çardaközü
				Pafta:	Ada:
					Parsel:
Adı	Çardaközü Nekropol Alanı				
Genel Tanım	<p>Çardaközü mahalle merkezinin yaklaşık 1 (bir) km kuzeybatısında, Eskişehir Kültür Varlıklarını Koruma Bölge Kurulu'nun 26.09.2012 tarih ve 873 sayılı kararı ile 1. Derece Arkeolojik Sit Alanı olarak tescil edilen Çardaközü Höyüğü'nün yaklaşık 1,1 km kuzeybatısında, Müdürlüğümüzün 08.09.2015 tarih ve 650 sayılı yazı ve ekleri ile 1. Derece Arkeolojik Sit Alanı olarak tescile önerilen ve tescil çalışmaları devam eden Subaşı Arkeolojik Sit Alanı'nın 1 (bir) km batısında yer almaktadır. Boru hattının yapılması için tarım toprağının kaldırıldığı alanda yapılan inceleme neticesinde alanda pişmiş toprak levha parçaları ile moloz taş örneklerine rastlanılmıştır. Alan çevresinde herhangi bir iskelet kalıntısı görülmemiştir.</p> <p style="text-align: center;">ESKİŞEHİR KÜLTÜR VARLIKLARINI KORUMA BÖLGE KURULU'NUN 23.11.2016 TARİH, 4565 SAYILI KARARI EKİDİR.</p> <p style="text-align: center;">ASLI GİBİDİR</p> <p style="text-align: center;">Mehmet Süleyman EKŞİ Bölge Kurulu Müdürü</p>				
Şimdiki Tehlikeler	İnsan erozyonu				
Şimdiki Durum	Sivrihisar-Günyüzü ilçesi asfalt yolundan ulaşım sağlanabilmektedir.				
Sit Potansiyeli	Yüzey araştırması ve kazı yapılabilir.	Koruma Dere	I. (Bir) Derece Arkeolojik		
Şimdiki Korum	Herhangi bir koruma yoktur.	Hazırlayanlar	C. Baykal AYDINBEK Arkeolog Arda AKCEL Müze Araştırmacısı		
Önerilen Koruma	Tescilinden sonra kamulaştırma çalışmalarının yapılıp etrafının tel örgü ile çevrilmesi muhtarlığına ve ilçe jandarma komutanlığına tebligat yapılması.	Kontrol Eden	Mehmet ARSLAN Müze Müdürü		
Gözlemler	-	Kurul Kararı			
Yayın Dizisi	-	Kurul Kararı Tarihi:			
		Kurul İsmi:			

