

T.C.
KÜLTÜR VE TURİZM BAKANLIĞI
ESKİŞEHİR KÜLTÜR VARLIKLARINI KORUMA BÖLGE KURULU

KARAR

Toplantı Tarih ve no: 25.11.2016 - 213
Karar Tarih ve no : 25.11.2016 - 4644

Toplantı Yeri
ESKİŞEHİR

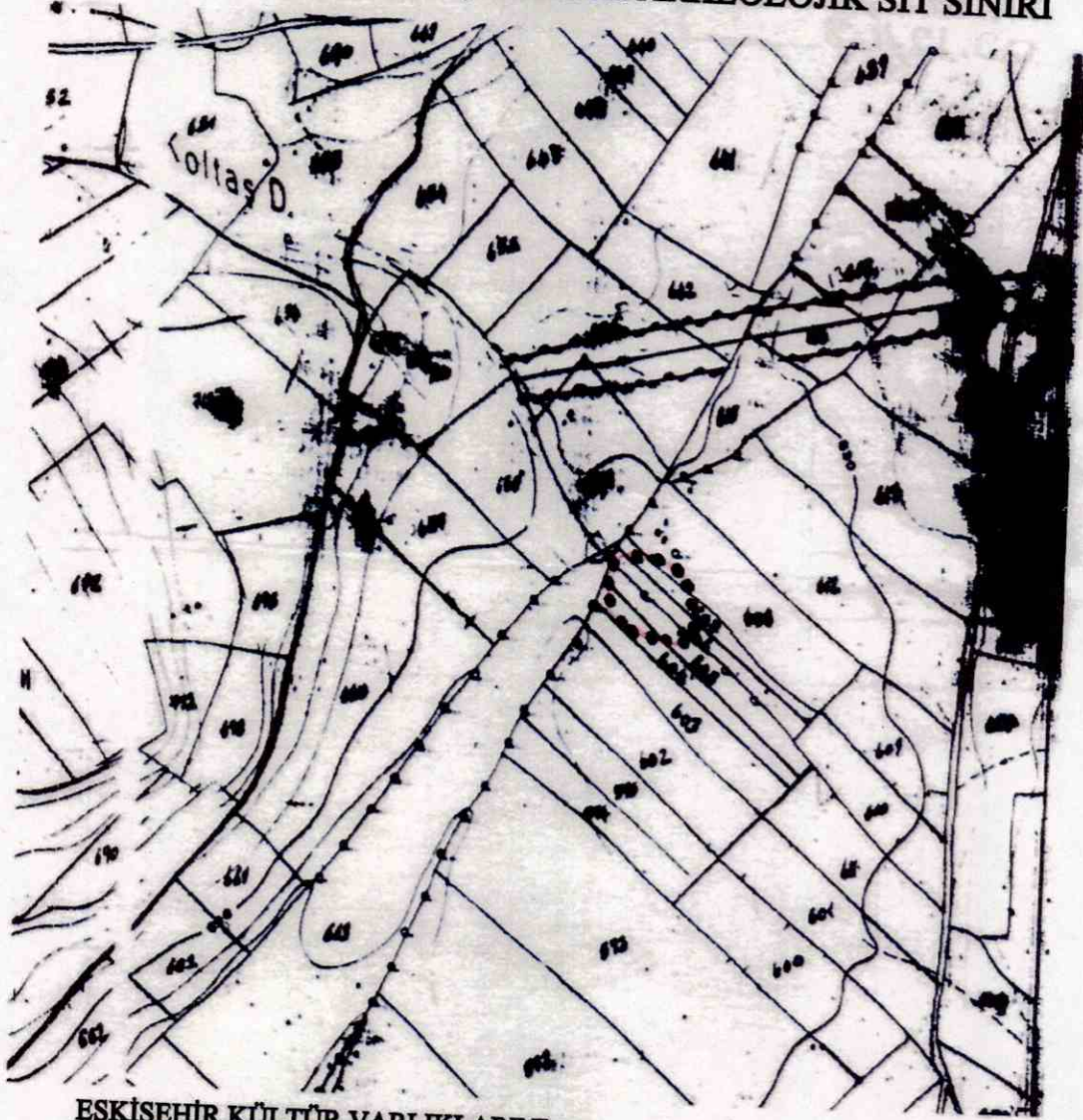
Afyonkarahisar İli, Başmakçı İlçesi, Hırka Köyü'nde tespit edilen Yer Höyük'ün tesciline esas hazırlanan bilgi ve belgelerin değerlendirilmesi istemine ilişkin Eskişehir Kültür Varlıklarını Koruma Bölge Kurulu Müdürlüğü uzmanlarının 13.04.2016 tarihli raporu, ilgili kurum görüşlerinin iletiildiği yazılar, Afyonkarahisar Valiliğinin (Kadastro Müdürlüğü Dinar Kadastro Müdürlüğü) 94713656-170.03.01-E-1759484 sayılı yazısı, Maden İşleri Genel Müdürlüğünün 12.08.2016 tarih, E.428377 sayılı yazısı, 17.10.2016 tarih, 9132 sayılı dosya inceleme raporu okundu, koordinatlı sit paftası, sit sınırlarının aktarıldığı kadastral pafta, tescil fişi, fotoğrafları ve dosyası incelendi, yapılan görüşmeler sonucunda;

Afyonkarahisar İli, Başmakçı İlçesi, Hırka Köyü'nde tespit edilen ve 2863 sayılı Kanun'un 6. Maddesi kapsamında korunması gerekli kültür varlıklarından olan alanın "Yer Höyük" adıyla I.(Bir) Derece Arkeolojik Sit alanı olarak tesciline, hazırlanan tescil fişi, koordinatlı sit paftası ve sit sınırlarının aktarıldığı kadastral paftanın uygun olduğuna; söz konusu alanda Kültür Varlıklarını Koruma Yüksek Kurulu'nun Arkeolojik Sitler, Koruma ve Kullanma Koşulları'na ilişkin yürürlükteki İlke Kararı'nın ilgili hükümlerinin geçerli olduğuna ve bu hükümlerin geçiş dönemi koruma esasları ve kullanma koşulları olarak belirlenmesine, alanda madencilik faaliyetlerinin yasaklanmasına, alanda kolluk kuvvetlerince gerekli güvenlik önlemlerinin artırılmasına ve Kurulumuzdan izinsiz herhangi bir fiziki ve inşai müdahalede bulunulmamasına karar verildi.

İli : AFYONKARAHİSAR
İlçesi : Başmakçı
Köy / Mah : Hırka
Yer Höyük

**AFYONKARAHİSAR İLİ, BAŞMAKÇI İLÇESİ, HIRKA KÖYÜ
YER HÖYÜK**

..... I. (BİR) DERECE ARKEOLOJİK SİT SINIRI



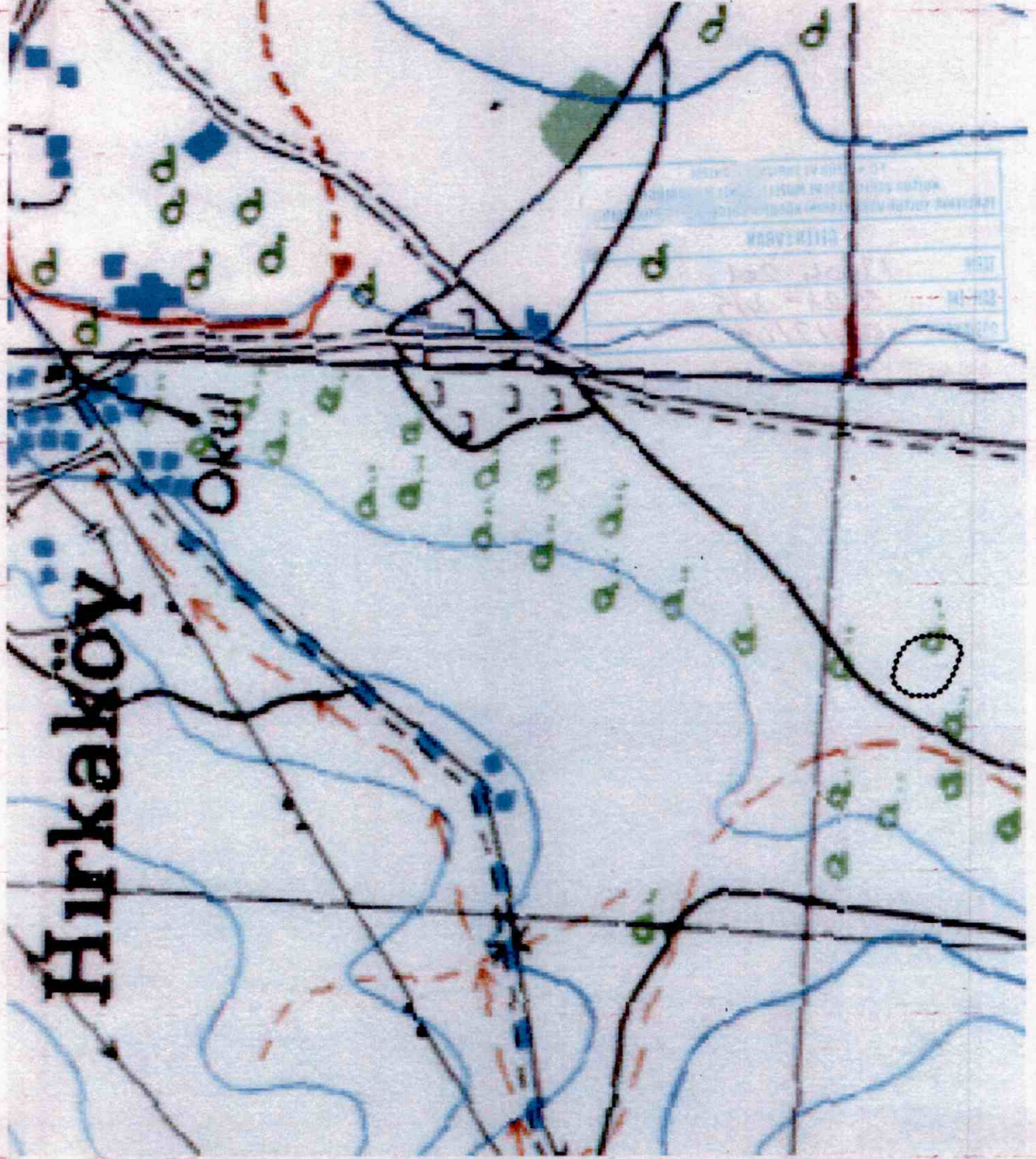
ESKİŞEHİR KÜLTÜR VARLIKLARINI
KORUMA BÖLGE KURULUNUN
25.11.2016 TARİH VE 4644 SAYILI KARARI
EKİDİR.

ASLI GİBİDİR
Mehmet Süleyman EKŞİ
BÖLGE KURULU MÜDÜRÜ



Tarafımdan hazırlanmıştır.28/07/2016
Hüseyin TOPRAK
Tekniker

KOORDINATLI ARKEOLOJİK SİT SINIRI KROKİSİ



İl	: Afyonkarahisar
İlçe	: Başmakçı
Köy	: Hırka
Pafta	: M23-B2
Adı	: Yer Höyük
Tür/Derece	: I.(Bir) Der. Arkeolojik Sit
Projeksiyon	: UTM 6 Derece
Datum	: ED50
Dom	: 33
Ölçek	: 1/Kroki
●●●●●●	: I. (Bir) Derece Ark. Sit Sınırı

I.(Bir) Derece Sit Sınırı
Koordinat Listesi

NoktaNo	Y	X
1	236169.289	4206953.112
2	236178.718	4206956.090
3	236193.110	4206953.112
4	236201.051	4206950.135
5	236209.984	4206944.179
6	236214.947	4206937.727
7	236219.414	4206925.816
8	236219.414	4206913.409
9	236216.932	4206899.513
10	236205.518	4206891.573
11	236187.651	4206896.535
12	236170.777	4206905.469
13	236161.348	4206917.380
14	236160.852	4206939.216

ESKİŞEHİR KÜLTÜR VARLIKLARINI
KORUMA BÖLGE KURULUNUN
25.11.2016 TARİH VE 4644 SAYILI KARAR
EKİDİR.


ASLI GİBİDİR

Mehmet Süleyman EKİSİ
BÖLGE KURULU MÜDÜRÜ



AVRUPA KONSEYİ	KÜLTÜREL VARLIKLARI KORUMA ENVANTERİ K.V.K.E		SİT	ENVANTER NO:	
TÜRKİYE	ESKİŞEHİR KÜLTÜR VARLIKLARINI KORUMA BÖLGE KURULU			HARİTA NO:	
İli: Afyonkarahisar	İlçesi: Başmakçı	Mahalle veya Köyü: Hırka Köyü	Pafta:	Ada:	Parsel:
Adı: Yer Höyük					
GENEL TANIM: Afyonkarahisar İli, Başmakçı İlçesi, Hırka Köyü'nün yaklaşık 1 km güneybatısında ve Başmakçı-Hırka Köyü yolunun yaklaşık 200 metre batısında yer alan Yer Höyük genel olarak tarımsal faaliyetler sonucunda tıraşlanmıştır. Ayrıca bu alanda yıl içerisinde zaman zaman gerçekleşen su taşkınları ile höyük alanının tahrip gördüğünden de bahsedilmektedir. Yaklaşık 50x40 m. çapında ve 1 metre yüksekliğinde bir höyüktür. Höyük yükseltilinde ve yayılım alanında yapılan ayrıntılı incelemelerde az sayıda seramik ve günlük kullanım kap parçaları tespit edilmiştir. Höyük üzerinde 2 adet ağaç mevcuttur.					
Koruma Şimdiki Tehlikeler: Korunmasız.					
Şimdiki Durum:			Koruma Derecesi: I. (Bir) Derece Arkeolojik Sit		
Sit Potansiyeli: ESKİŞEHİR KÜLTÜR VARLIKLARINI KORUMA BÖLGE KURULUNUN 25.11.2016 TARİH VE 4644 SAYILI KARARI EKİDİR.			HAZIRLAYANLAR : TARIH: 17.10.2016 Necdet BAYBOSTAN Arkeolog		
Şimdiki Koruma: Korunmasız.			Ziya HURMA Harita Mühendisi		
Önerilen Koruma: Kolluk kuvvetleriince gerekli güvenlik tedbirlerinin alınması.			KONTROL EDEN: Süleyman EKŞİ TARİH : 17.10.2016 Bölge Kurulu Müdürü		
Yayın Dizisi: -Prof. Dr. Özdemir KOÇAK, "Neolitik Çağdan Tunç Çağı sonuna Kadar Olan Dönemlere Ait Yerleşim Yerlerinin Arkeolojik, Tarihi ve Ekonomik Durumu" konulu yüzey araştırması, 2015			REVİZYON: GEEAYK ONAYI:		
Gözlemler:		Kurul İsmi: Kurul Karar Tarihi:Kurul Karar No:			

ASLI GİBİDİR
Mehmet Süleyman EKŞİ
BÖLGE KURULU MÜDÜRÜ



AFYONKARAHİSAR İLİ, BAŞMAKÇI İLÇESİ, HIRKA KÖYÜ
YER HÖYÜK
I.(BİR) DERECE ARKEOLOJİK SİT ALANINDA KALAN PARSELLERİN LİSTESİ

İLÇE/KÖY	PARSEL	BEYANLAR HANESİNE YAZILACAK ŞERH
Afyonkarahisar İli-Başmakçı İlçesi-Hırka Köyü	604	"Bir Bölümü I.(Bir) Derece Arkeolojik Sit alanında kalmaktadır"
Afyonkarahisar İli-Başmakçı İlçesi-Hırka Köyü	605	"Bir Bölümü I.(Bir) Derece Arkeolojik Sit alanında kalmaktadır"
Afyonkarahisar İli-Başmakçı İlçesi-Hırka Köyü	606	"Bir Bölümü I.(Bir) Derece Arkeolojik Sit alanında kalmaktadır"
Afyonkarahisar İli-Başmakçı İlçesi-Hırka Köyü	607	"Bir Bölümü I.(Bir) Derece Arkeolojik Sit alanında kalmaktadır"
Afyonkarahisar İli-Başmakçı İlçesi-Hırka Köyü	608	"Bir Bölümü I.(Bir) Derece Arkeolojik Sit alanında kalmaktadır"