

T.C.
KÜLTÜR VE TURİZM BAKANLIĞI
ESKİŞEHİR KÜLTÜR VARLIKLARINI KORUMA BÖLGE KURULU

KARAR

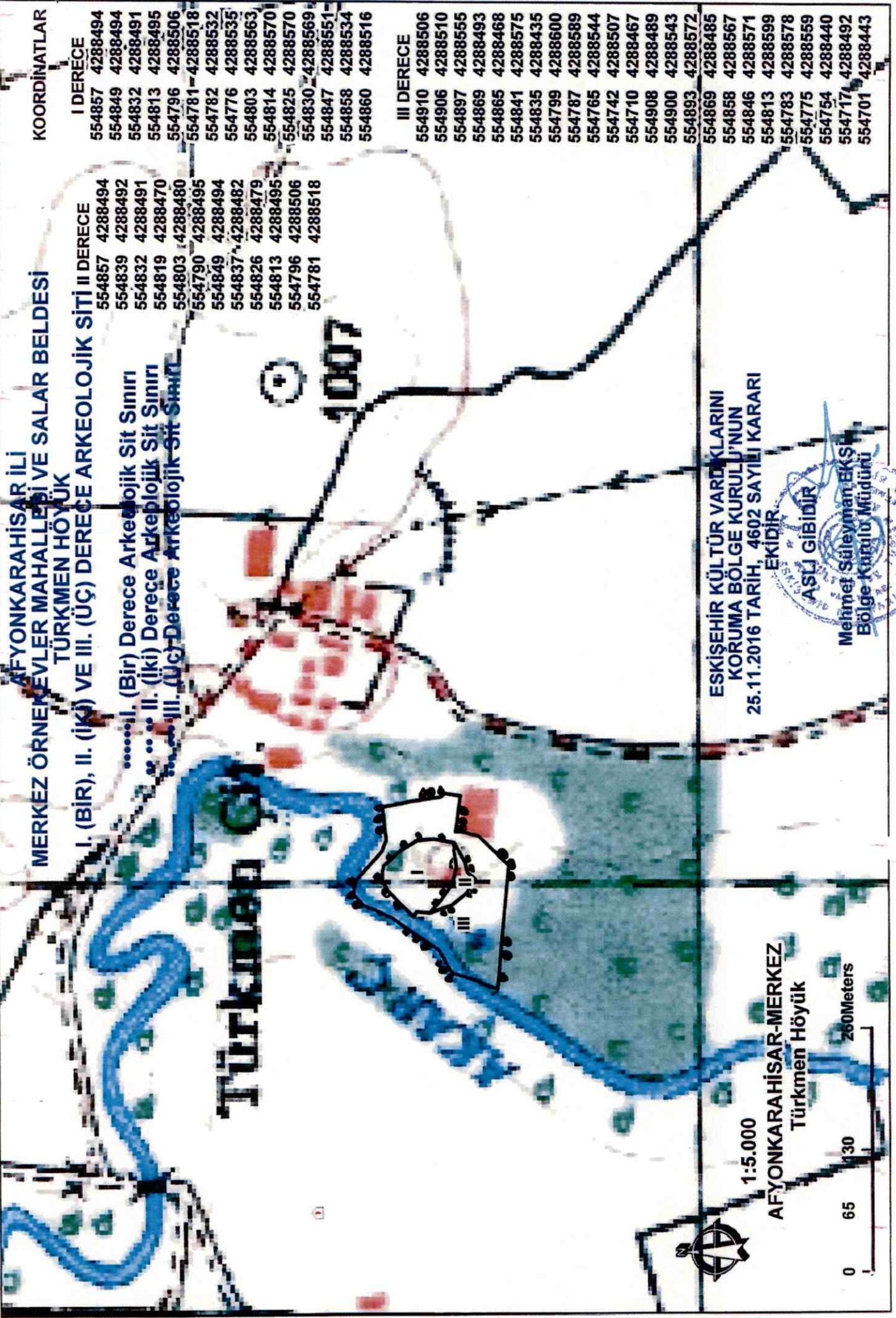
Toplantı Tarih ve no: 25.11.2016 - 213
Karar Tarih ve no : 25.11.2016 – 4602

Toplantı Yeri
ESKİŞEHİR

Afyonkarahisar İli, Merkez Örnekevler Mahallesi ve Salar Beldesi'nde yer alan, Eskişehir Kültür ve Tabiat Varlıklarını Koruma Bölge Kurulu'nun 16.01.2008 tarih, 2411 sayılı Kararı ile I. (Bir) ve III. (Üç) Derece Arkeolojik Sit olarak tescilli, güncellenen sınırları ve derecesi 21.04.2016 tarih, 4063 sayılı kararımızla prensipte uygun bulunan Türkmen Höyük'ün sit sınırlarının ve derecesinin güncellenmesi ile anılan kararımız uyarınca kaldırılması gereken izinsiz uygulamalar konusunda hazırlanan bilgi ve belgelerin değerlendirilmesinin istendiği Afyonkarahisar Valiliğinin (İl Kültür ve Turizm Müdürlüğü) 13.10.2016 tarih, 3968 sayılı yazısı, güncelleme konusunda faaliyeti etkilenen kurum görüşlerinin iletildiği yazılar, Maden İşleri Genel Müdürlüğü'nün 05.10.2016 tarih, 433259 sayılı yazısı; 26.10.2016 tarih, 9556 sayılı dosya inceleme raporu okundu, koordinatlı sit sınırları paftası, koordinatların aktarıldığı kadastral pafta, fotoğrafları ve dosyası incelendi, yapılan görüşmeler sonucunda;

Afyonkarahisar İli, Merkez Örnekevler Mahallesi ve Salar Beldesi'nde yer alan, Eskişehir Kültür ve Tabiat Varlıklarını Koruma Bölge Kurulu'nun 16.01.2008 tarih, 2411 sayılı Kararı ile I. (Bir) ve III. (Üç) Derece Arkeolojik Sit olarak tescilli Türkmen Höyük'ün sınırlarının ve derecesinin I. (Bir), II. (İki) ve III. (Üç) Derece Arkeolojik Sit olarak güncellenmesine ilişkin hazırlanan koordinatlı sit sınırları paftası, koordinatların aktarıldığı kadastral paftanın uygun olduğuna; tescil fişinin hazırlanarak Kurulumuza iletilmesine, Sit sınırları içerisinde Kültür Varlıklarını Koruma Yüksek Kurulu'nun Arkeolojik Sitler, Koruma ve Kullanma Koşulları'na ilişkin 05.11.1999 gün, 658 sayılı İlke Kararı'nın ilgili hükümlerinin geçerli olduğuna, sit sınırlarına ilişkin hazırlanan geçiş dönemi koruma esasları ve kullanma şartlarının uygun olduğuna, sit sınırları içerisinde madencilik faaliyetlerinin yasaklanmasına, alanda güvenlik önlemlerinin ilgili kurumlarca alınmasına ve Kurulumuzdan izinsiz herhangi bir fiziki ve inşai müdahalede bulunulmamasına,

21.04.2016 tarih, 4063 sayılı kararımızla kaldırılması istenen uygulamalardan açık besihane ile Salar Belediyesi sınırları içerisinde yer alan küçük yapının yıkımının tamamlandığına, bir bölümü I. (Bir) Derece Arkeolojik Sit, bir bölümü III. (Üç) Derece Arkeolojik Sit sınırları içerisinde yer alan ihata duvarının kaldırılması halinde höyüğe daha çok zarar vereceğinin anlaşılması nedeniyle duvarın hiçbir onarım yapılmaksızın ekonomik ömrünü tamamlayıncaya kadar mevcut haliyle kalabileceğine, III. (Üç) Derece Arkeolojik Sit sınırları içerisinde yer alan samanlığın kaldırılmasınının 10 ay ertelenmesi talebinin uygun olduğuna, söz konusu sürenin dolmasının ardından Belediyesince Müze Müdürlüğü denetiminde kaldırılarak uygulama öncesi ve sonrası rapor ve fotoğrafların Kurul Müdürlüğüne iletilmesine karar verildi.



AFYONKARAHİSAR İLİ
MERKEZ ÖRNEK EVLER MAHALLESİ VE SALAR BELDESİ
TÜRKMEN HÖYÜK

I. (BİR), II. (İKİ) VE III. (ÜÇ) DERECE ARKEOLOJİK SİTİ

I. (Bir) Derece Arkeolojik Sit Sınırı
II. (İki) Derece Arkeolojik Sit Sınırı
III. (Üç) Derece Arkeolojik Sit Sınırı

KOORDİNATLAR

- I DERECE
- 554857 4288494
 - 554849 4288494
 - 554832 4288491
 - 554813 4288495
 - 554796 4288506
 - 554781 4288518
 - 554782 4288532
 - 554776 4288535
 - 554803 4288563
 - 554814 4288570
 - 554825 4288570
 - 554830 4288569
 - 554847 4288551
 - 554858 4288534
 - 554860 4288516

III DERECE

- 554910 4288506
- 554906 4288510
- 554897 4288555
- 554869 4288493
- 554865 4288468
- 554841 4288575
- 554835 4288435
- 554799 4288600
- 554787 4288589
- 554765 4288544
- 554742 4288507
- 554710 4288467
- 554908 4288489
- 554900 4288543
- 554893 4288572
- 554869 4288485
- 554858 4288567
- 554846 4288571
- 554813 4288599
- 554783 4288578
- 554775 4288559
- 554754 4288440
- 554717 4288492
- 554701 4288443

ESKİŞEHİR KÜLTÜR VARLIKLARINI
KORUMA BÖLGE KURULU'NUN
25.11.2016 TARİH, 4602 SAYILI KARARI
EKİDİR.

ASLI GİBİDİR

Mehmet Süleyman EKŞİ
Bölge Kurulu Müdürü



1:5.000

AFYONKARAHİSAR-MERKEZ
Türkmen Höyük

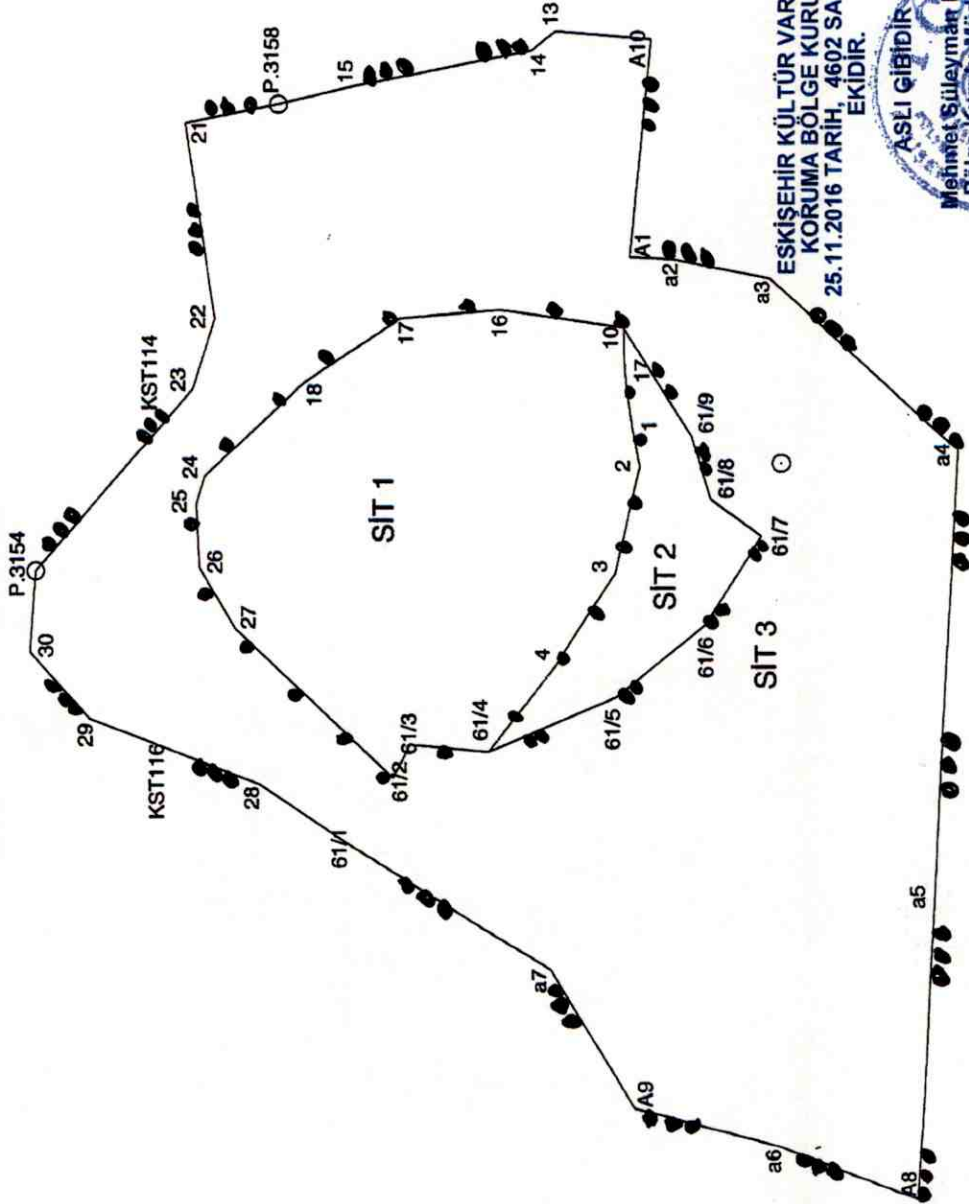
260Meters

0 65 130



**AFYONKARAHİSAR İLİ
MERKEZ ÖRNEKLEMLER MAHALLESİ VE SALAR BELDESİ
TÜRKMEN HÖYÜK
I. (BİR), II. (İKİ) VE III. (ÜÇ) DERECE ARKEOLOJİK SİTİ**

- I. (Bir) Derece Arkeolojik Sit Sınırı
- II. (İki) Derece Arkeolojik Sit Sınırı
- III. (Üç) Derece Arkeolojik Sit Sınırı



ED50 3 DERECE


NoktaNo	Y	X	NoktaNo	Y	X
61/13	554910.29	4288508.48	A10	554908.84	4289489.66
61/14	554906.84	4288510.80	61/15	554900.33	4288543.15
P.3158	554887.30	4288555.79	61/21	554883.95	4288572.45
A1	554869.85	4288483.26	a2	554869.40	4288485.83
a3	554865.96	4288468.71	61/16	554860.44	4288516.34
61/17	554859.99	4288534.17	61/22	554858.96	4288567.15
61/18	554857.51	4288517.26	61/23	554846.57	4288571.09
KST114	554841.30	4288525.59	1	554838.15	4288492.84
a4	554835.03	4288435.68	2	554832.19	4288491.81
61/24	554830.62	4288568.06	61/25	554825.73	4288570.58
61/26	554814.32	4288679.03	P.3154	554813.92	4288599.02
3	554789.48	4288495.98	61/27	554803.35	4288553.57
61/30	554789.48	4288500.08	4	554796.69	4288590.45
61/29	554782.28	4288532.57	61/11	554783.29	4288578.53
61/2	554778.89	4288535.69	61/28	554775.87	4288549.32
61/1	554765.32	4288544.11	a5	554754.85	4288541.85
a7	554742.62	4288507.88	A9	554717.97	4288432.88
a6	554710.92	4288467.63	A8	554701.25	4288443.16

Ada	Panarel	Noktalar	HesapAlan
SIT_1		1,2,3,4,17,61/2,61/3, 61/4,61/10,61/16,61/17, 61/18,61/24,61/25,61/26, 61/27	4623.65
SIT_3		61/1,61/13,61/14,61/15, 61/21,61/22,61/23,61/28, 61/29,61/30,A1,A8,A9, A10,KST114,KST116, P.3154,P.3158,a2,a3,a4, a5,a6,a7	20663.01

NoktaNo	Y	X	NoktaNo	Y	X
61/10	554837.32	4288494.42	17	554849.12	4288494.17
1	554839.15	4288492.84	61/9	554837.73	4288482.51
2	554832.19	4288491.81	61/8	554826.23	4288479.20
61/7	554819.68	4288470.29	3	554813.04	4288495.98
61/6	554803.63	4288460.13	4	554796.69	4288506.45
61/5	554790.90	4288495.98	61/4	554781.42	4288518.55

Ada	Noktalar	HesapAlan
SIT2	1,2,3,4,17,61/4,61/5, 61/6,61/7,61/8,61/9, 61/10	1020.86

**ESKİŞEHİR KÜLTÜR VARLIKLARINI
KORUMA BÖLGE KURULU'NUN
25.11.2016 TARİH, 4602 SAYILI KARARI
EKİDİR.**



AFYONKARAHİSAR İLİ
MERKEZ ÖRNEKLEMLER MAHALLESİ VE SALAR BELDESİ
TÜRKMEN HÖYÜK
I. (BİR), II. (İKİ) VE III. (ÜÇ) DERECE ARKEOLOJİK SİTİ

- I. (Bir) Derece Arkeolojik Sit Sınırı
- II. (İki) Derece Arkeolojik Sit Sınırı
- III. (Üç) Derece Arkeolojik Sit Sınırı

İL: AFYONKARAHİSAR

İLÇE: MERKEZ ÖRNEKLEMLER MAH., SALAR BELDESİ

PAFTA: 135

ADA: 61

PARSEL: 1, 2, 3, 30 ve 31 parsel, Saker 5025 parsel.

ADI: TÜRKMEN HÖYÜK.

I. (BİR) DERECE
II. (İKİ) DERECE
III. (ÜÇ) DERECE



ED50 3 DERECE

NoktaNo	Y	X	NoktaNo	Y	X
61/13	554910.29	4288506.48	A10	554908.84	4288489.66
61/14	554906.84	4288510.80	61/15	554900.33	4288543.15
P.3158	554897.30	4288555.79	61/21	554893.95	4288572.45
A1	554869.86	4288493.26	a2	554869.40	4288485.83
a3	554865.96	4288468.71	61/16	554860.44	4288516.34
61/17	534858.99	4288534.17	61/22	554858.96	4288567.15
61/10	554857.32	4288494.42	17	554849.12	4288494.17
61/18	554847.51	428851.28	61/23	554846.57	4288571.09
KST114	554841.30	4288575.59	1	554839.15	4288492.84
a4	554835.03	4288435.68	2	554832.19	4288491.61
61/24	554830.62	4288569.06	61/25	554825.73	4288570.58
61/26	554814.32	4288570.03	P.3154	554813.92	4288599.02
3	554813.04	4288495.98	61/27	554803.35	4288563.57
61/30	554799.46	4288600.08	4	554796.69	4288506.45
61/29	554787.56	4288389.59	KST116	554783.29	4288578.53
61/3	554782.78	4288532.57	61/4	554781.42	4288518.55
61/2	554776.89	4288535.69	61/28	554775.87	4288559.32
61/1	554765.32	4288544.11	a5	554754.85	4288440.05
a7	554742.82	4288507.68	A9	554725.81	4288497.59
a6	554710.92	4288467.63	A8	554701.25	4288443.16

Ada	Parsel	Noktalar	HesapAlan
SIT_1		1,2,3,4,17,61/2,61/3, 61/4,61/10,61/16,61/17, 61/18,61/24,61/25,61/26, 61/27	4623.65
SIT_3		61/1,61/13,61/14,61/15, 61/21,61/22,61/23,61/28, 61/29,61/30,A1,A8,A9, A10,KST114,KST116, P.3154,P.3158,a2,a3,a4, a5,a6,a7	20580.46

NoktaNo	Y	X	NoktaNo	Y	X
61/10	554857.32	4288494.42	17	554849.12	4288494.17
1	554839.15	4288492.84	61/9	554837.73	4288482.51
2	554832.19	4288491.61	61/8	554826.23	4288479.20
61/7	554819.68	4288470.29	3	554813.04	4288495.98
61/6	554803.63	4288480.13	4	554796.69	4288506.45
61/5	554790.90	4288495.80	61/4	554781.42	4288518.55

Ada	Parsel	Noktalar	HesapAlan
SIT2		1,2,3,4,17,61/4,61/5, 61/6,61/7,61/8,61/9, 61/10	1020.86

ESKİŞEHİR KÜLTÜR VARLIKLARINI
KORUMA BÖLGE KURULU'NUN
25.11.2016 TARİHİ, 4602 SAYILI KARARI
EKİDİR.

Sit sınırları harçtan sonra belirlenmiştir.



Mevlüt ÖYÜMEZ
Müze Müdürü

İbrahim DEMİREL
Mimar
Seydi Tarıncı

EK: 5 - AFYONKARAHISAR İLİ, MERKEZ ÖRNEKLEVLER MAHALLESİ VE SALAR BELDESİ

TÜRKMEN HÖYÜK

I. (BİR), II. (İKİ) VE III. (ÜÇ) DERECE ARKEOLOJİK SİT ALANINDA KALAN PARSELLERİN LİSTESİ

İLÇE/KÖY/MAHALLE	ADA	PARSEL	BEYANLAR HANESİNE YAZILACAK ŞERH
Afyonkarahisar/Örnekevler Mah.	61	2	" Tamamı I. (Bir) ve II. (İki) Derece Arkeolojik Sit alanında kalmaktadır "
Afyonkarahisar/Örnekevler Mah.	61	3	" Tamamı III. (Üç) Derece Arkeolojik Sit alanında kalmaktadır "
Afyonkarahisar/Örnekevler Mah.	61	30	"Tamamı III. (Üç) Derece Arkeolojik Sit alanında kalmaktadır"
Afyonkarahisar/Örnekevler Mah.	61	31	"Tamamı III. (Üç) Derece Arkeolojik Sit alanında kalmaktadır"
Afyonkarahisar/Örnekevler Mah.	61	1	" Bir bölümü III. (Üç) Derece Arkeolojik Sit alanında kalmaktadır "
Afyonkarahisar/Salar Beldesi		5075	" Bir bölümü III. (Üç) Derece Arkeolojik Sit alanında kalmaktadır "