



T.C.

**KÜLTÜR VE TURİZM BAKANLIĞI**  
**İZMİR 2 NUMARALI KÜLTÜR VARLIKLARINI**  
**KORUMA BÖLGE KURULU**  
**KARAR**

TOPLANTI TARİHİ VE NO : 21.04.2017- 334

45.04/121

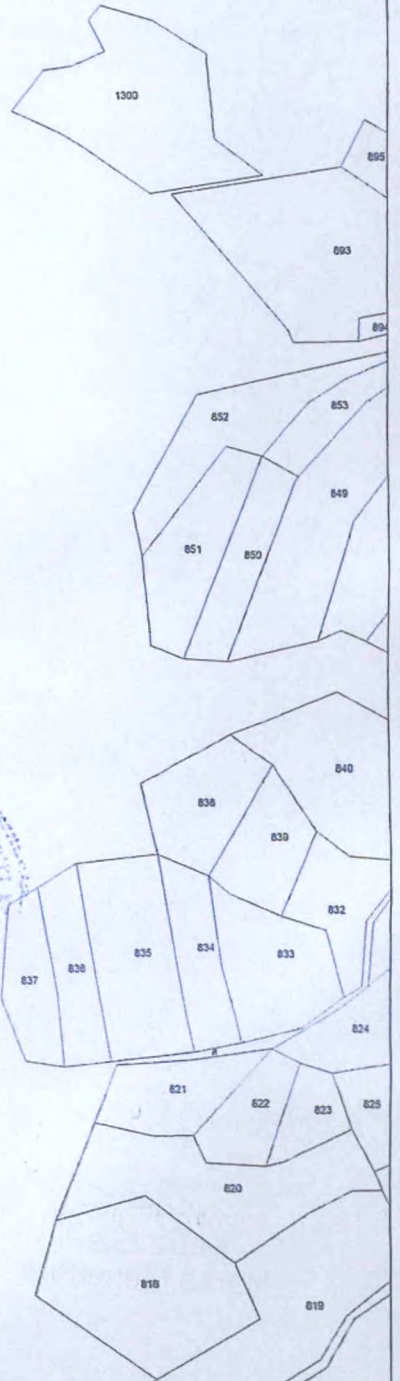
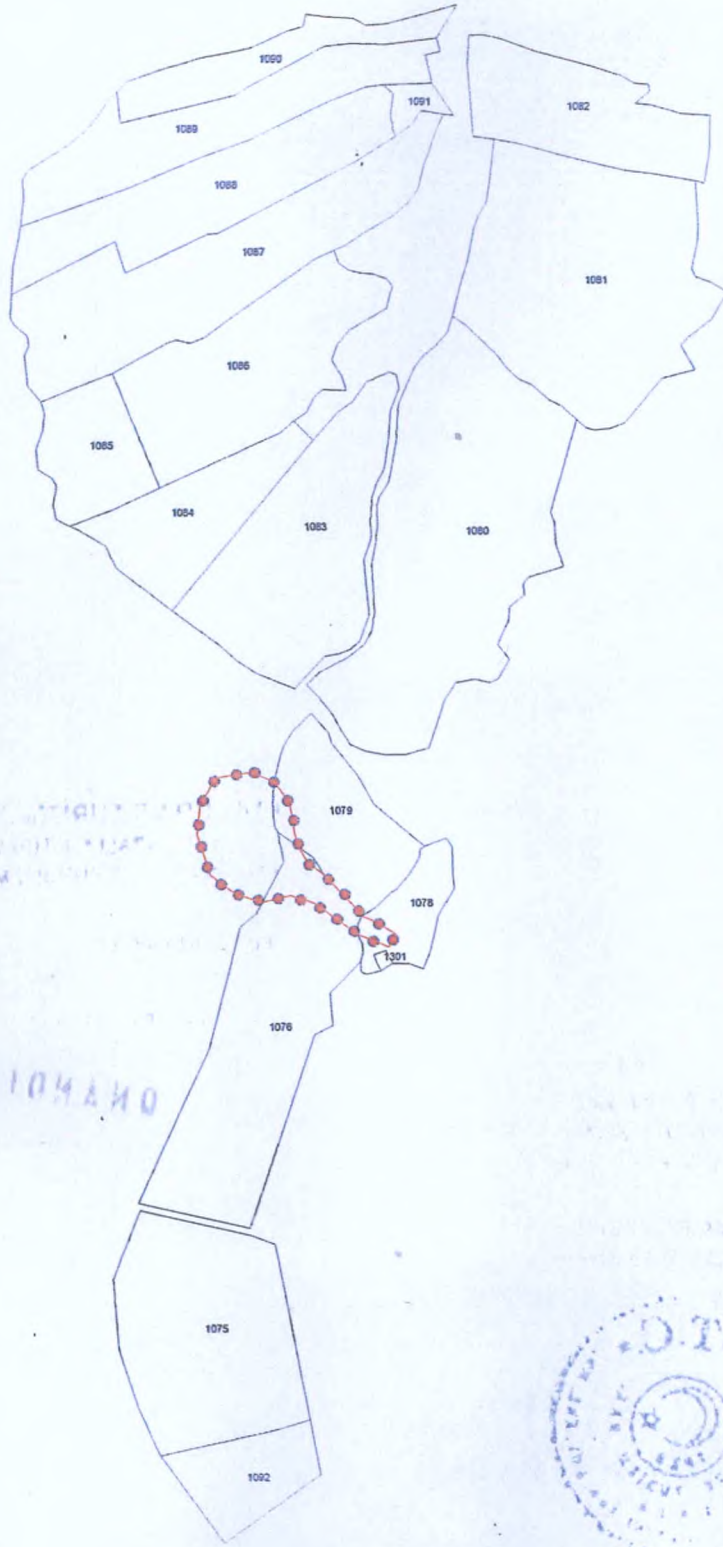
KARAR TARİHİ VE NO : 21.04.2017-8095

Toplantı Yeri  
İZMİR

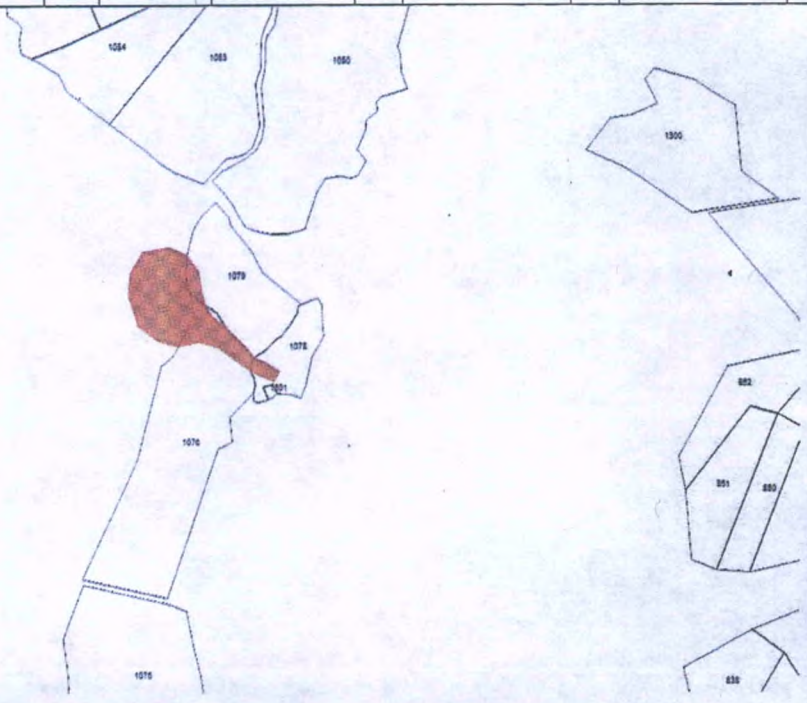

Manisa ili, Gördes ilçesi, Beğel Mahallesi, Koruma Bölge Kurul Müdürlüğü uzmanlarınca tespit edilmiş olan, tapuda 1076-1078 ve 1079 parsellerde kayıtlı taşınmazlar da yer alan değirmen yapısı ve su yolu kalıntısının tesciline ilişkin; Kurul Müdürlüğü uzmanlarınca hazırlanan Müdürlük evrak kaydında 20.04.2017 tarih ve 577 sayı ile kayıtlı uzman raporu okundu, ekleri ve işlem dosyası incelendi, yapılan görüşmeler sonucunda;

Manisa ili, Gördes ilçesi, Beğel Mahallesi, tapuda 1076, 1078 ve 1079 parsellerde şahıs mülkiyetinde kayıtlı taşınmazlar ile kısmen orman alanında yer alan değirmen yapısı ve su yolu kalıntısının bulunduğu yörede sosyal yaşama konu olması ve ekonomik yaşama katkı sağlamış olması, ait olduğu dönemin kendine özgü niteliklerini anlatan belge niteliğinde olması; mimari, mahalli, belgesel, işlevsel, maddi, özgünlük değerlerinin yanı sıra, yapısal durum, malzeme ve biçim bakımından özellik göstermesi sebebiyle korunması gerekli taşınmaz kültür varlığı olarak tescil edilmesine, korunma alanının ekli 1/5000 ölçekli haritada gösterildiği şekli ile belirlenmesine, korunma grubunun 1. Grup Yapı olarak belirlenmesine, karar verildi.

MANİSA İLİ, GÖRDES İLÇESİ, BEĞEL MAHALLESİ  
(DEĞİRMEN YAPISI)



 : KORUNMA ALANI SINIRI

AVRUPA KONSEYİ	Doğal Ve Kültürel Varlıkları Koruma Envanteri D.K.C.K.E		KÜLTÜR VARLIĞI	Envanter No:			
TÜRKİYE	Kültür Varlıkları ve Müzeler Genel Müdürlüğü			Harita No:			
İli: Manisa	İlçesi: Gördes	Mahalle :Beğel	KORUMA DERECESESİ	1.Grup Yapı	X		
SOKAK : Hisarderesi Mevki	Pafta : J20 d3	Ada : Parsel : 1076-1078-1079		2.Grup Yapı			
Adı: Değirmen ve su yolu kalıntısı.	Yaptıran: -	Yapan: -	Mimari Çağı: -				
	Yapım Tarihi: -	Kitabe: -	Üslup: -				
			Vakfiye:-				
Genel Tanım: Soğucak deresi batısında, Hasa Sırtının güneyinde yer almaktadır.							
Koruma Durumu	A İyi B Orta C Fena	Taşıyıcı	A Dış Yapı B C	A Üst Yapı B C	A İç Yapı B C		
			A Süsleme Elemanları B C	A Rutubet B C	A Yok B İzi Var C Önemli		
							
Gözlemler: Kaçak kazılar ile ana yapı, tarım amaçlı sürme ile de su yolu kısmı yoğun biçimde tahrip edilmiştir. Dere yatağı kesiminde duvar izi net biçimde görülmüştür.							
Bugünkü Sahibi:	Özel mülkiyet (Ali Değirmenci, Sadık Tağıl, Hasan Uyar, Mehmet Uyar, Murtaza Uyar, Süleyman Değirmenci)			Bakımından sorumlu olması gereken kuruluş: (Özel şahıs)			
Yapılan Onarımlar:							
Ayrıntılı Tanım: Değirmen yapısının tek bölümden oluştuğu düşünülmektedir. Söz konusu yapının kaçak kazılar ile ortaya çıkan duvarlarının ve su yolu yapısının moloz taş yığma teknik ile inşaa edildiği görülmüştür. Yörede sosyal yaşama konu olmuş ve ekonomik yaşama katkı sağlamış olan değirmen yapısının ait olduğu dönemin kendine özgü niteliklerini anlatan bir belge niteliğinde olması, taşınmazın mimari, mahalli, belgesel, işlevsel, maddi, özgünlük, nadirlik, onarılabilirlik değerlerinin yanı sıra, yapısal durum, malzeme, biçim bakımından özellik göstermesi sebebiyle korunması gerekli taşınmaz kültür varlığı olarak tescil edilmesi gerektiği düşünülmektedir.			Teknik bilgiler:	Su	Elektrik	Isıtma	Kanalizasyon
			Orijinal Kullanımı:				
			Bugünkü Kullanımı:				
			Önerilen Kullanımı:				
			Hazırlayanlar:	..../04/2017			
			Yeliz CAN : Harita Mühendisi	Melike DENİZ : Arkeolog			
			Kontrol Eden: Osman ARSLAN	Müdür V.			
Ekler:			Kurul Onayı No :				
Rapor:			X				
Fotoğraf:			X				
Rölöve Proje:							
Restorasyon Projesi:							
Halihazır Harita:							
Kadastral durum:			X				
Kroki:			Revizyon:				
Kitabe:			Kurul Kararları:				
Vakfiye							



T.C.  
KÜLTÜR VE TURİZM BAKANLIĞI  
İZMİR 2 NUMARALI KÜLTÜR VARLIKLARINI  
KORUMA BÖLGE KURULU MÜDÜRLÜĞÜ

İZMİR 2 NUMARALI KÜLTÜR VARLIKLARINI  
KORUMA BÖLGE KURULUNUN  
21.04.2017 GÜNÜNE İŞ. 25. SAYILI KARARİKİDİR



*Yeliz*  
Yeliz CAN  
Harita Mühendisi