



T.C.

KÜLTÜR VE TURİZM BAKANLIĞI
İZMİR 2 NUMARALI KÜLTÜR VARLIKLARINI
KORUMA BÖLGE KURULU
KARAR

TOPLANTI TARİHİ VE NO : 19.04.2017-332

35.09/841

KARAR TARİHİ VE NO : 19.04.2017-8077

Toplantı Yeri
İZMİR

İzmir ili, Kemalpaşa ilçesi, Vişneli Mahallesi, Söğütözü Mevkii, 331 parselde bulunan İzmir Müze Müdürlüğü, Nif Kazısı Başkanlığı ve İzmir 2 Numaralı Kültür Varlıklarını Koruma Bölge Kurulu Müdürlüğü uzmanlarınca yapılmış olan tespit ve tescil çalışmaları sonucunda belirlenen arkeolojik alana (tümülüs) ilişkin 2863 sayılı Kanun kapsamında iletilmiş olan kurum görüşleri, İzmir Valiliği İl Kültür ve Turizm Müdürlüğü'nün 23.05.2016 tarihli ve 4651 sayılı yazısı, 28.09.2016 tarihli ve 8731 sayılı yazısı, 28.09.2016 tarihli ve 8747 sayılı yazısı, Müdürlük evrak kaydında 18.04.2017 tarih ve 556 sayılı ile kayıtlı uzman raporu okundu, ekleri ve işlem dosyası incelendi. Yapılan görüşmeler sonucunda;

İzmir ili, Kemalpaşa ilçesi, Vişneli Mahallesi, Söğütözü Mevkii, 331 parselde bulunan kararımız eki 1/2000 ölçekli kadastral durum haritası ve eki koordine özet çizelgesinde köşe koordinat noktaları belirtilen tümülüsün, 2863 sayılı Kanun kapsamında, I.(Birinci) Derece Arkeolojik sit olarak tesciline ve kararımız eki sit fişinin uygun olduğuna, kaçak kazılar sonucu ortaya çıkan ve ilgili müzesi ve Nif Kazısı Başkanlığınca kurtarma kazısı yapılan tümülüsün korunması ve restorasyonuna yönelik gerekli projelerin ivedilikle hazırlanarak Kurulumuza iletilmesine, alanda gerekli güvenlik önlemlerinin alınmasına, karar verildi.



T.C.

KÜLTÜR VE TURİZM BAKANLIĞI
İZMİR 2 NUMARALI KÜLTÜR VARLIKLARINI
KORUMA BÖLGE KURULU
KARAR

TOPLANTI TARİHİ VE NO : 19.04.2017-332

35.09/841

KARAR TARİHİ VE NO : 19.04.2017-8078

Toplantı Yeri
İZMİR

İzmir ili, Kemalpaşa ilçesi, Vişneli mahallesi, Söğütözü mevki, 331 parselde bulunan, Kurulumuzun 19.04.2017 tarihli ve 8077 sayılı kararı ile tescilli I. (Birinci) Derece Arkeolojik Site (Tümülüs) ilişkin Geçiş Dönemi Koruma Esasları ve Kullanma Koşullarının belirlenmesine dair İzmir 2 Numaralı Kültür Varlıklarını Koruma Bölge Kurulu Müdürlüğü uzmanlarınca hazırlanan, Müdürlük evrak kaydında 18.04.2017 tarih ve 556 sayılı ile kayıtlı rapor okundu, işlem dosyası incelendi. Yapılan görüşmeler sonunda;

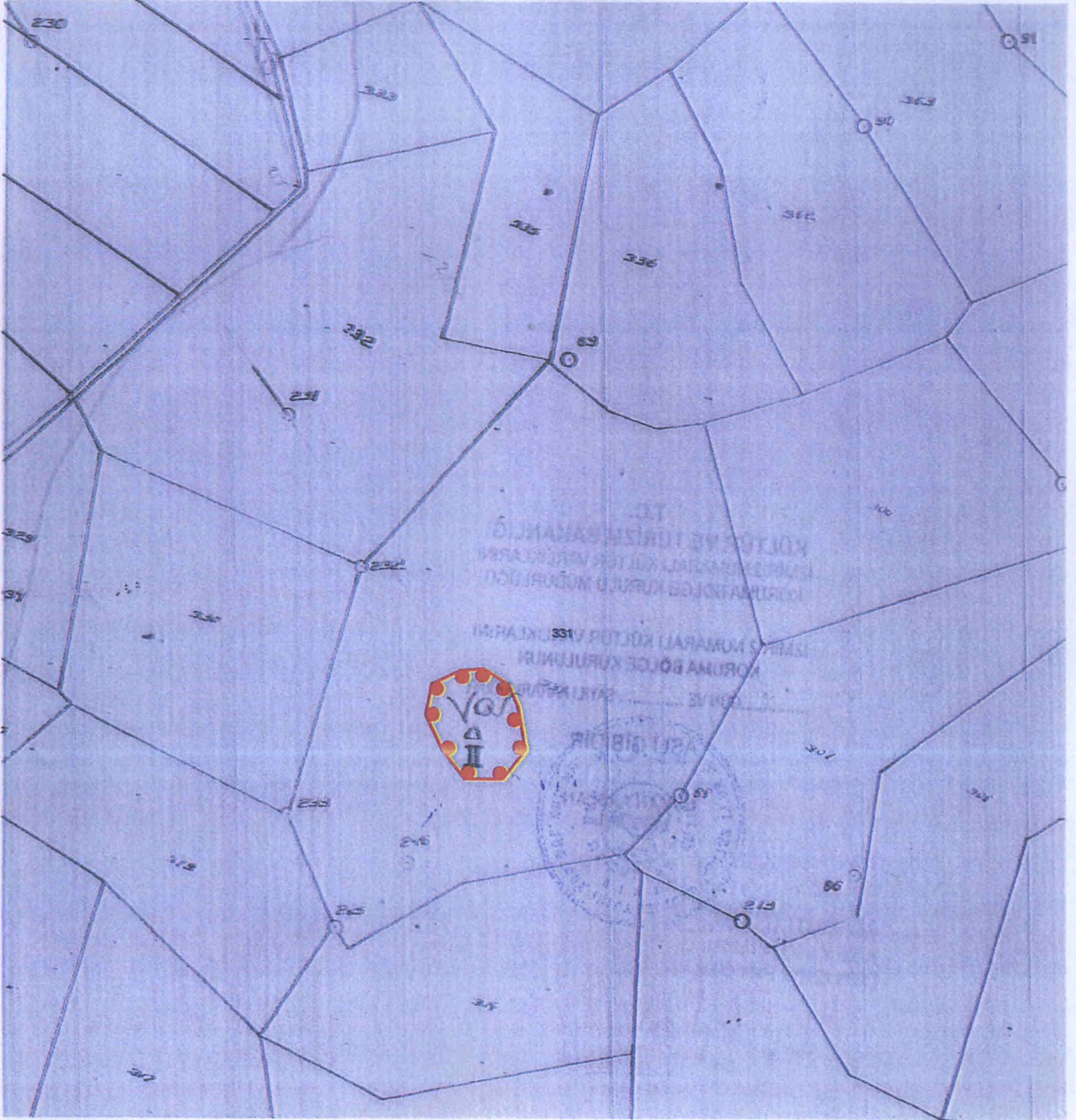
İzmir ili, Kemalpaşa ilçesi, Vişneli mahallesi, Söğütözü mevki, 331 parselde bulunan, Kurulumuzun 19.04.2017 tarihli ve 8077 sayılı kararı ile tescilli I. (Birinci) Derece Arkeolojik Site ilişkin (Tümülüs) 2863 sayılı Kanununun 17. Maddesi kapsamında Geçiş Dönemi Koruma Esasları ve Kullanma Koşullarının;

- Kesinlikle hiçbir yapılaşmaya izin verilemez, bilimsel kazı çalışmaları dışında herhangi bir uygulama yapılamaz.
- Resmi ve özel kuruluşlarca zorunlu durumlarda yapılacak alt yapı uygulamaları için Müze Müdürlüğü'nün ve varsa Kazı Başkanının görüşüyle konu Koruma Bölge Kurulunda değerlendirilecektir.
- Taş, toprak, kum vb. alınamaz, kireç, taş, tuğla, mermer, kum, maden vb. ocakları açılmaz toprak, cüruf, çöp, sanayi atığı ve benzeri malzeme dökülemez.
- Yeni tarımsal alanlar açılmaz, yalnızca sınırlı mevsimlik tarımsal faaliyetler devam edebilecektir, Koruma Bölge Kurulunca uygun görülmesi halinde seracılığa devam edilebilecektir.
- Ağaçlandırmaya gidilemez, mevcut ağaçların bakımı yapılabilir.

olarak belirlenmesine,

İzmir ili, Kemalpaşa ilçesi, Vişneli mahallesi, Söğütözü mevki, 331 parselde bulunan, Kurulumuzun tarihli 19.04.2017 ve 8077 sayılı kararı ile tescilli I. (Birinci) Derece Arkeolojik Site yönelik olarak 2863 sayılı Kanununun 17. Maddesi gereği Koruma Amaçlı İmar Planının ilgili idarelerce hazırlanarak, değerlendirilmek üzere Kurulumuza iletilmesi gerektiğine, alandaki kaçak kazı çukurlarının ilgili Müze Müdürlüğü denetiminde kapatılmasına, kapatılma işlemine ilişkin bilgi ve belgelerin Koruma Bölge Kurulu Müdürlüğüne iletilmesine, kaçak kazıyı gerçekleştirenler hakkında yasal işlem başlatılmasının istendiği İzmir Valiliği İl Kültür ve Turizm Müdürlüğü'nün 23.05.2016 tarihli ve 4651 yazısından anlaşıldığından soruşturma açılması isteminin gerekli olmadığına ancak hukuki sürece ilişkin bilgi ve belgelerin Koruma Bölge Kurulu Müdürlüğüne iletilmesine, karar verildi.

İZMİR İLİ KEMALPAŞA İLÇESİ VIŞNELİ MAHALLESİ
SÖĞÜTÖZÜ MEVKİİ - 331 PARSEL
ARAPTEPE TÜMÜLÜSÜ



1.(BİRİNCİ) DERECE ARKEOLOJİK SİT
KÖŞE NOKTALARI KOORDİNE ÖZET ÇİZELGESİ

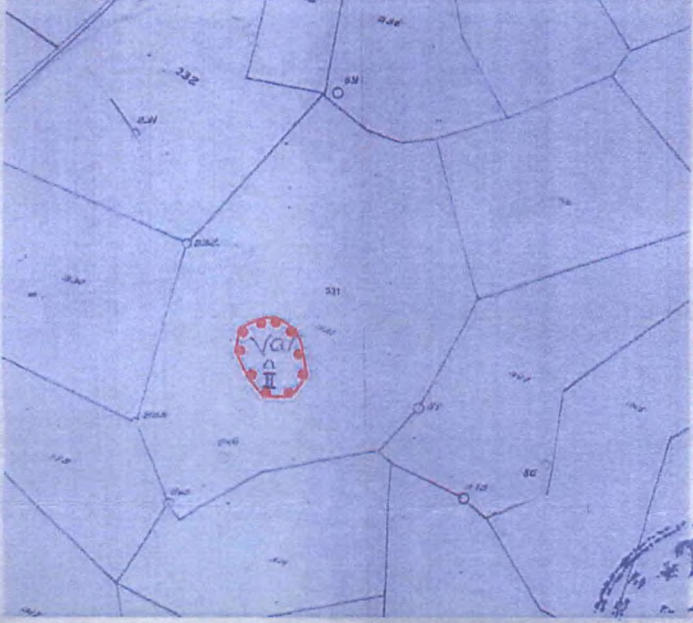
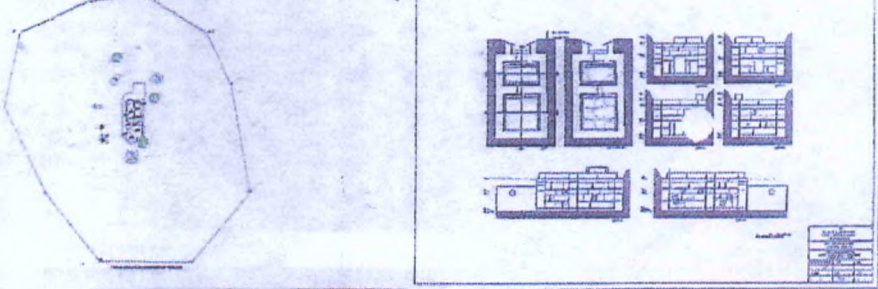


1/2000



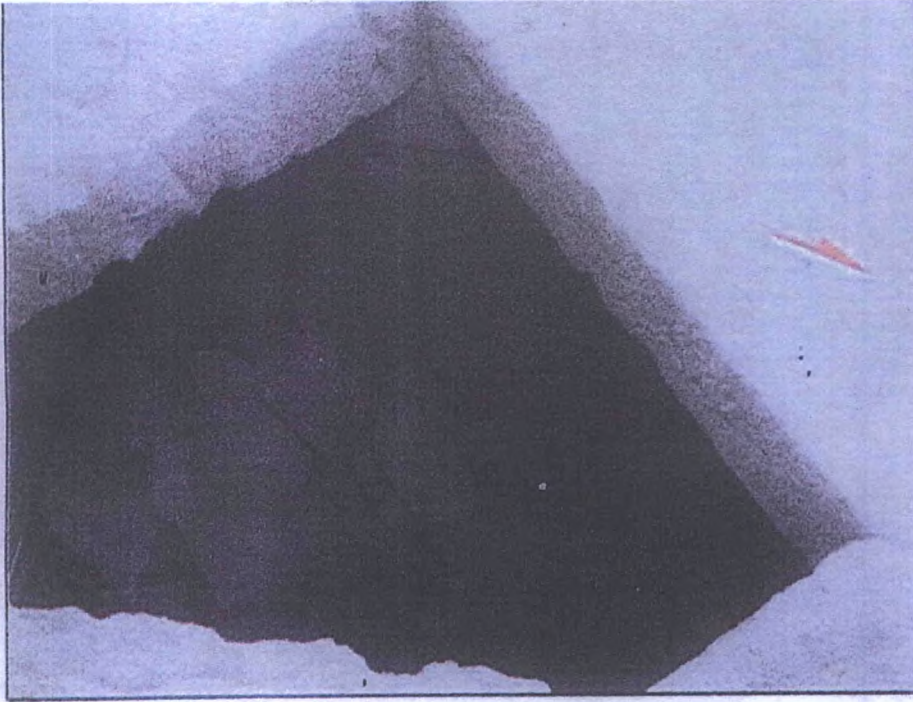
NoktaNo	Y	X
1	535233.280	4242864.450
2	535235.950	4242849.450
3	535228.020	4242839.690
4	535215.150	4242839.790
5	535207.620	4242849.270
6	535201.850	4242861.380
7	535203.960	4242871.780
8	535213.730	4242876.230
9	535221.490	4242876.830
10	535230.000	4242871.570

GRS-80 ITRF-96 UTM 3 DERECELİK DİLİM KOORDİNATLARIDIR.




1.(BİRİNCİ) DERECE ARKEOLOJİK SİT SINIRI

AVRUPA KONSEYİ	DOĞAL VE KÜLTÜREL VARLIKLARI KORUMA ENVANTERİ	D.K.V.K.E.	ENVANTER NO :	
TÜRKİYE	KÜLTÜR VARLIKLARI VE MÜZELER GENEL MÜDÜRLÜĞÜ	SİT	1/25000 ÖLÇEKLİ TOPOGRAFİK HARİTA NO:	
İLİ : İZMİR	İLÇESİ : KEMALPAŞA	MAHALLE - KÖY VEYA MEVKİİ : VIŞNELİ MAHALLESİ	PAFTA: -	ADA : -
ADI : I.Derece Arkeolojik Sit (Araptepe Tümülüsü)			PARSEL: 331	
GENEL TANIM : Şahsa ait zeytinlik arazinin tepe kısmında yer alan, kuzey-güney doğrultulu, iki odalı, dromoslu mezar yapısıdır.				
ŞİMDİKİ TEHLİKELER : Kaçak Kazı Faaliyetleri.				
ŞİMDİKİ DURUM : -				
SİT POTANSİYELİ : Arkeolojik.			KORUMA DERECEŚİ: HAZIRLAYANLAR: 18.04/2017	
ŞİMDİKİ KORUMA : Yok.			Ö. GÜNDAY KOPARAL Arkeolog: İMZA	
ÖNERİLEN KORUMA : I.(Birinci) Derece Arkeolojik Sit.			Dr.E. MUTLU KILIÇ Kül.ve Tur.Uzm. İMZA Yük. Şehir Plancısı:	
YAYIN DİZİSİ : Prof.Dr. E.T.TULUNAY, "Nif-Olympus Survey and Excavation Project between 2004 and 2010", BAR International Series 2750, 2015, 11-19 Prof.Dr. E.T.TULUNAY, "Nif (Olympos) Dağı Kazı ve Araştırma Projesi: 2006 Yılı Kazısı, 29.Kazı Sonuçları Toplantısı Kocaeli 2007, 3 (Ankara 2008), 79-98			KONTROL EDEN: Osman ARSLAN Müdür V. İMZA KORUMA KURULU KARARLARI:	
GÖZLEMLER : Mezarın mimari özellikleri ve duvar işçiliğinin yanı sıra ele geçen az sayıda tanımlanabilen keramiklere göre Hellenistik Dönem'e tarihlenebileceği düşünülmektedir. Kuzey-güney doğrultulu mezar iki odalıdır. Mezara giriş kuzeyden bir dromos ile sağlanmaktadır. Dromosun yan duvarları (doğu ve batı) kuzey ve güney odanın duvarlarından farklı olarak daha kaba yüzey işlenişine sahip, hafif bosajlı taşlarla örülmüştür. Dromosun tavanı 4 adet yekpare, kalın kesme blokla örtülmüştür. Dromostan girilen ön odanın (kuzey oda) genişliği 271 cm uzunluğu 180 cm'dir. Dromostan kuzey odaya geçişteki kapı açıklığının genişliği 86 cm, uzunluğu 134 cm'dir. Güney ve batı duvarlardaki taşlarda rutubet nedeniyle oluşmuş bozulmalar vardır. Odanın sadece kuzeybatı ve kuzeydoğu köşesindeki taban döşeme taşları in-situdur. Taban döşemesini oluşturan blokların kalınlığı 24cm'dir. Odanın çatısı düzgün kesilmiş 3 adet kireçtaşı blokla düz olarak kapatılmıştır. Ön odadan 68,5 x109 cm ölçülerinde bir kapıyla geçilen mezar odası (güney oda) 276 cm genişliğinde ve 273 cm uzunluğundadır. Odanın taban döşeme taşları tahrip olmuştur ve in-situ değildir. Bindirme tekniğinde inşa edilmiş piramidal bir çatı örtüsüne sahiptir. Her iki odanın da duvarları yüzleri murçla düzeltilmiş ve düzgün kesilmiş farklı yükseklikteki dikdörtgen yerel kireçtaşı bloklarla örülmüştür. Mezar odalarının içinde ve mezarın çevresinde bulunan kırıklar halindeki bazı mantar formlu kireçtaşı parçaların tümülüsün üzerine yerleştirilen bir phallosa ait olduğu düşünülmektedir. Tümülüsteki tüm kemikler insan iskeletine aittir. Keramikler M.Ö.300-240/230 yılına tarihlenmektedir. (Kurtarma kazısına ilişkin rapordan alıntı yapılmıştır.)			REVİZYON: KORUMA KURULU ONAYI:	
HARİTA ve FOTOĞRAFLAR:				
				
				




GÜNEY ODA



KUZEY ODA

DROMOS



DROMOS-ÜSTTEN GÖRÜNÜM

T.C.
KÜLTÜR VE TURİZM BAKANLIĞI
İZMİR 2 NUMARALI KÜLTÜR VARLIKLARINI
KORUMA BÖLGE KURULU MÜDÜRLÜĞÜ
İZMİR 2 NUMARALI KÜLTÜR VARLIKLARINI
KORUMA BÖLGE KURULUNUN
19.04.2012 GÜN VE 3273 SAYILI KARARI EKİDİR



EİF MUTLU KILIÇ
Kültür ve Tur. Uzm.
(Yük.Şehir Plancısı)