



T.C.

KÜLTÜR VE TURİZM BAKANLIĞI
İZMİR 2 NUMARALI KÜLTÜR VARLIKLARINI
KORUMA BÖLGE KURULU
KARAR

TOPLANTI TARİHİ VE NO : 09.06.2017-343

45.08/174

KARAR TARİHİ VE NO : 09.06.2017-8319

Toplantı Yeri
İZMİR

Manisa ili, Kırkağaç ilçesinde, Kurulumuzun 21.04.2017 tarihli ve 8104 sayılı kararı ile 1. (birinci) ve 3. (üçüncü) Derece Arkeolojik Sit olarak tescillenen alanların bir bölümünün Yağmurlu mahallesi bir bölümünün Gebeler mahallesi sınırlarında kaldığına ilişkin Manisa Valiliği Kadastro Müdürlüğü'nün 18.05.2017 tarihli ve 1112521 sayılı yazısı ve konuya ilişkin olarak Kurul Müdürlüğü uzmanlarınca hazırlanan 06.06.2017 tarih ve 740 sayı ile Müdürlük evrakına kayıtlı rapor okundu, yazı eki ve işlem dosyası incelendi. Yapılan görüşmeler sonucunda;

Manisa ili, Kırkağaç ilçesinde bulunan, Kurulumuzun 21.04.2017 tarihli ve 8104 sayılı kararı ile 1. (birinci) ve 3. (üçüncü) Derece Arkeolojik Sit olarak tescillenen ve Kurulumuzun 21.04.2017 tarihli ve 8105 sayılı kararı ile 2863 sayılı Kanununun 17. maddesi kapsamında Geçiş Dönemi Koruma Esasları ve Kullanma Koşulları belirlenen alanların kurul kararlarında 'Yağmurlu mahallesi' olarak geçen mahalle adının "Yağmurlu ve Gebeler mahalleleri" olarak düzeltilmesine, mahalle bilgisi düzeltilen kararımız eki sit sınırlarını gösterir 1/5000 ölçekli kadastral harita ve sit fişinin uygun olduğuna, karar verildi.

MANİSA İLİ, KIRKAĞAÇ İLÇESİ, YAĞMURLU VE GEBELER MAHALLELERİ
HANDERESİ NEKROPOL ALANI
(Ölçek:1/5000)


Yağmurlu Mahallesi
Devlet Ormanı


Yağmurlu Mahallesi
Devlet Ormanı

Yağmurlu Mahallesi
Devlet Ormanı

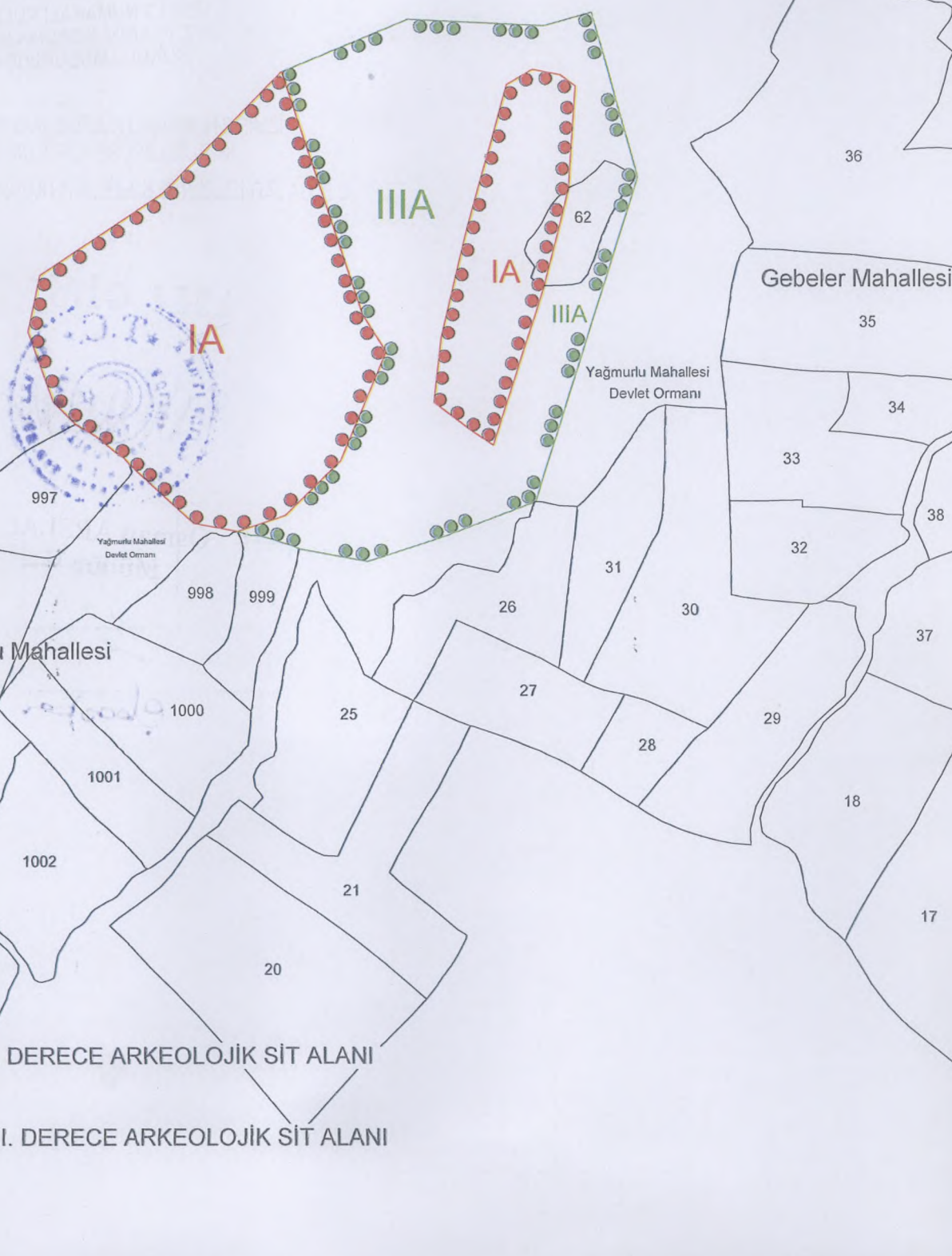
Yağmurlu Mahallesi

Gebeler Mahallesi

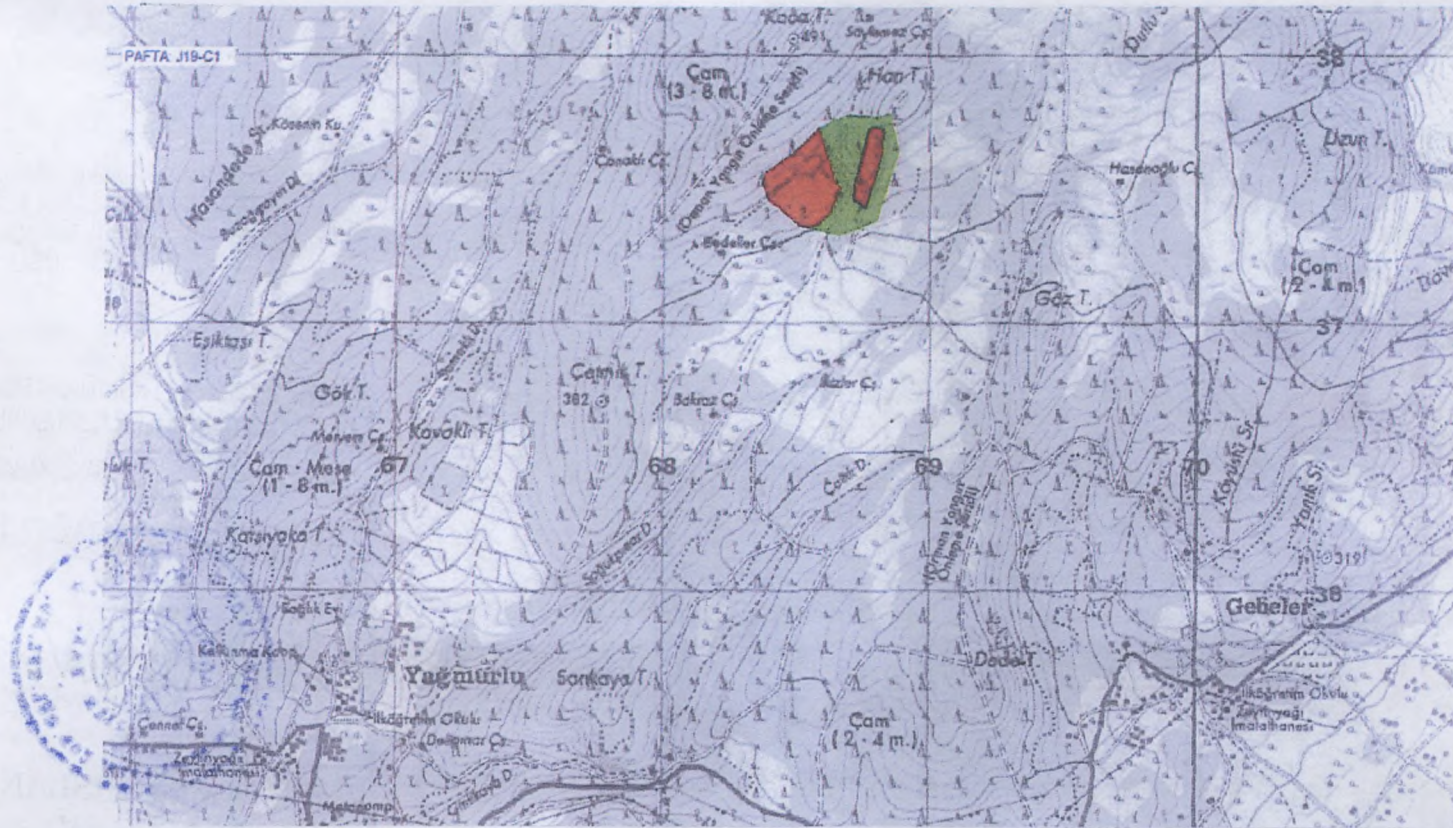
 :I. DERECE ARKEOLOJİK SİT ALANI


 :III. DERECE ARKEOLOJİK SİT ALANI

1081



AVRUPA KONSEYİ T Ü R K İ Y E	DOĞAL VE KÜLTÜREL VAR LARI KORUMA ENVANTERİ	D.K.V. : S i t	ENVANTER NO 4 5.08/174
KÜLTÜR VARLIKLARI VE MÜZELER GENEL MÜDÜRLÜĞÜ		HARİTA NO J 19 C1	
İL : MANİSA	İLÇESİ : KIRKAĞAÇ	MAHALLE - KÖY VEYA MEVKİİ : Yağmurlu ve Gebeler mahallesi	KADASTRO PAFTA : ADA PARSEL
ADI : Handeresi I ve II Nolu Nekropol Alanı			
GENEL TANIM : İlimiz, Kırkağaç ilçesi, Yağmurlu Köyü, Handeresi Mevkiinde kaçak kazı ile ortaya çıkarılan 2 adet mezarın bulunduğu (I nolu) alanda 21.02.2012 tarihinde Müdürlüğümüzce kurtarma kazısı yapılmıştır. Bahse konu (I nolu) alan 01.07.1999 tarih ve 2764 sayılı karar ile tescil edilen Stratoniceia Antik Kenti I. ve II. Derece Arkeolojik Sit alanının kuş uçuşu yaklaşık 2,5km. kuzeyinde, Yağmurlu köyünün kuş uçuşu yaklaşık 1,5km. kuzeydoğusunda yer almakta olup engebeli ve ormanlık bir alan içerisinde yer almaktadır. Kurtarma kazısında ele geçen bulgular ışığında bu alanın Geç Roma (?) Dönemine ait bir nekropol alanı olduğu anlaşılmıştır. Yaptığımız yüzey araştırmasında raporumuz ekindeki haritada sınırları yaklaşık olarak belirtilen alana yayıldığı görülmüştür. Kurtarma kazısının yapıldığı söz konusu nekropol alanının kuzeydoğusunda yaptığımız incelemede Han Tepeye çıkılan Orman Yangını Önleme şeridinde muhtemelen Roma Dönemine tarihlenilebileceğimiz ikinci bir nekropol alanı (II nolu) tespit edilmiştir.			
ŞİMDİKİ TEHLİKELER : Kaçak Kazı			
ŞİMDİKİ DURUM : Ağaçlandırma ve orman yangın önleme şeridi çalışması sırasında iş makineleri ile tahribatta bulunulmuştur.			
SIT POTANSİYELİ : I. Derece Arkeolojik Sit Alanı		KORUMA DERECESİ HAZIRLAYANLAR 27/12/2013	
ŞİMDİKİ KORUMA : Yok.		Nur SOYER Arkeolog Emin TORUNLAR Arkeolog	
ÖNERİLEN KORUMA : I. (Birinci) Derece Arkeolojik Sit. M. II. (Üçüncü) Derece Arkeolojik Sit. M.		KONTROL EDEN Sevgi SOYAKER Arkeolog Müze Müdürü	
YAYIN DİZİSİ :		KORUMA KURULU KARARLARI	
GÖZLEMLER :		REVİZYON KORUMA KURULU ONAYI	





T.C.
KÜLTÜR VE TURİZM BAKANLIĞI
İZMİR 2 NUMARALI KÜLTÜR
VARLIKLARINI KORUMA BÖLGE
KURULU MÜDÜRLÜĞÜ

İZMİR 2 NUMARALI KÜLTÜR VARLIKLARININ
KORUMA BÖLGE KURULUNUN
09.06.2017 GÜN VE 83.19...SAYILI KARARI EKİDİR.

ASLI GİBİDİR



Osman ARSLAN
Müdür V.