



T.C.

KÜLTÜR VE TURİZM BAKANLIĞI
İZMİR 2 NUMARALI KÜLTÜR VARLIKLARINI
KORUMA BÖLGE KURULU
KARAR

TOPLANTI TARİHİ VE NO : 12.07.2017-347

35.09/876

KARAR TARİHİ VE NO : 12.07.2017-8450

Toplantı Yeri
İZMİR

İzmir ili Kemalpaşa ilçesi Armutlu Mahallesi Mülki Hudutlarında bulunan, Kurulumuzun 08.03.2017 tarihli ve 7839 sayılı kararı ile tespit-tescil çalışmaları başlatılan kültür varlığı özelliği taşıyan köprüye ilişkin 2863 sayılı Kanunun 7. Maddesi gereği İzmir 2 Numaralı Kültür Varlıklarını Koruma Bölge Kurulu Müdürlüğünün 20.03.2017 tarihli ve 1102 sayılı kurum görüşü yazısı, iletilen kurum görüşleri; Kurul Müdürlüğü uzmanlarınca hazırlanan 11.07.2017 tarihli ve 906 sayı ile kayıtlı rapor okundu, ekleri incelendi, yapılan görüşmeler sonunda;

İzmir ili Kemalpaşa ilçesi Armutlu Mahallesi (85. Yıl Cumhuriyet) Mülki Hudutlarında yer alan köprü-1'in 2863 sayılı yasa kapsamında 1 (birinci) grup kültür varlığı olarak tescillenmesine, Kültür Varlığı Korunma Alanının ekli 1/1000 ölçekli kadastral pafta üzerinde işaretlendiği ve koordinatlarının verildiği şekli ile belirlenmesine, ekli tescil fişinin uygun olduğuna karar verildi.

AVRUPA KONSEYİ	Doğal Ve Kültürel Varlıkları Koruma Envanteri D.K.C.K.E		KÜLTÜR VARLIĞI	Envanter No: 35.00.1.0-35.09/876		
TÜRKİYE	Kültür Varlıkları ve Müzeler Genel Müdürlüğü			Harita No:		
İli: İzmir	İlçesi: Kemalpaşa	Mahalle Köy: Armutlu (85. Yıl Cumhuriyet)		KORUMA DERECESESİ	1.Grup Yapı	X
SOKAK :			2.Grup Yapı			
Adı: KÖPRÜ-1	Yaptıran: -	Yapan: -	Mimari Çağı: -			
	Yapım Tarihi: -	Kitabe: -	Vakfiye:-			

Genel Tanım: Taşköprü															
Koruma Durumu	A	İyi	Taşıyıcı	A	Dış Yapı	A	Üst Yapı	A	İç Yapı	A	Süsleme Elemanları	A	Rutubet	A	Yok
	B	Orta		B		B		B		B		B		B	İzi Var
	C	Fena		C		C		C		C		C		C	Önemli

Vaziyet planı:



Nokta No	Y	X
L5	546286.2	4252635.2
L6	546269.7	4252589.2
L7	546251.4	4252593.6
L8	546268.3	4252641.2

Fotoğraf



Gözlemler: Korunmuşluğu "Kötü" durumdadır.

Bugünkü Sahibi:	Kadastro Harici alan	Bakımından sorumlu olması gereken kuruluş: Karayolları Genel Müdürlüğü, DSİ, Kemalpaşa Belediyesi
-----------------	----------------------	--

Yapılan Onarımlar: Roma döneminden itibaren geçirdiği onarımlarla günümüze kadar kullanılmıştır.

Ayrıntılı Tanım: Armutlu Mahallesinin batısı boyunca yerleşimi çevreleyen dere üzerinde yer almaktadır. Tescilli Armutlu Koca Camininin 150 m ilerisinde yolda dere yatağındadır. Çok işlek olmayan tali bir yol üzerinde yer alan köprü kuzey-güney yönündür. Köprü'nün uzunluğu 34,65 m., genişliği ise özgün döşemenin her iki yanından 50'şer cm. genişletilerek toplam 3,60 m.dir. Köprü beş ana göz ve sonradan inşa edildiği düşünülen bir adet boşaltma gözü ile beraber toplam 6 adet gözlüdür. Dere yatağının beton duvarla daraltılması ile mansap sol sahildeki göz toprak dolgu ile kapanmış durumdadır. Köprü moloz taş olarak inşa edilmiş olup, mamba cephesinde selyaranları bulunmaktadır. Alt kotlarda çimento betonu ile müdahale yapıldığı görülmektedir. Köprü'nün giriş ve çıkışında araç konforu ve dönüş açısından döşemenin genişletildiği görülmektedir. Köprü'nün korkulukları ve döşeme taşları yok olmuştur. Döşeme beton tabliyedir. Yok olan korkulukların yerine, can ve mal güvenliğini sağlamak amacıyla metal korkuluk yapıldığı görülmektedir. → devamı arka sayfadadır.	Teknik bilgiler:			
		Su	Elektrik	Isıtma
	Orijinal Kullanımı: Köprü			
	Bugünkü Kullanımı: Köprü			
	Önerilen Kullanımı: Köprü			
	Hazırlayanlar: .../.../2017			
	Özlem DEMİREL SÜNGÜ İMZA Şehir Plancısı			
	Derviş TAŞ İMZA Sanat Tarihçisi			
	Mustafa CİVALEK İMZA Elektrik Mühendisi			
	Kontrol Eden: Osman ARSLAN İMZA Müdür V.			
	Kurul Onayı :			
	<p>T.C. KÜLTÜR VE TURİZM BAKANLIĞI Izmir 2 Nolu Kültür Varlıklarını Koruma Bölge Kurulu Müdürlüğü</p> <div style="border: 1px solid black; padding: 5px; width: fit-content; margin: 0 auto;"> <p>İZMİR 2 NUMARALI KÜLTÜR VARLIKLARINI KORUMA BÖLGE KURULUNUN 12.07.2017 TARİH VE 8450 SAYILI KARARI EKİDİR</p> </div>			
Kaynakça: -Karayolları 2. Bölge Müdürlüğü, Sanat Yapıları Başmühendisliğinin 15.05.2017 tarihli yerinde inceleme raporu -İzmir Büyükşehir Belediyesi, Tarihsel Çevre ve Kültür Varlıkları Müdürlüğü'nün 02.05.2017 tarihli yerinde inceleme raporu	Eklere:			
	Rapor:	X		
	Fotoğraf:	X		
	Rölöve Proje:			
	Restorasyon Projesi:			
	Halihazır Harita:			
	Kadastral durum:	X		
	Kroki:			Revizyon:
	Kitabe: Vakfiye			Kurul Kararları:

Özlem DEMİREL SÜNGÜ
Şehir Plancısı

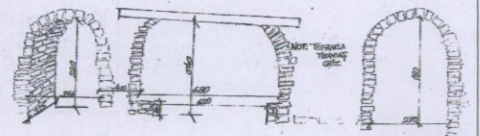


Ancak, tempan duvarındaki izlerden de anlaşıldığı üzere, sonradan döşeme eğiminin değiştirildiği görülmekte ve bu kısımda önceki döneme ait özgün taşlara rastlanmaktadır. Köprü'nün ve dere yatağının her iki cephesinde de köklü ve otsu bitki oluşumları gözlenmektedir.



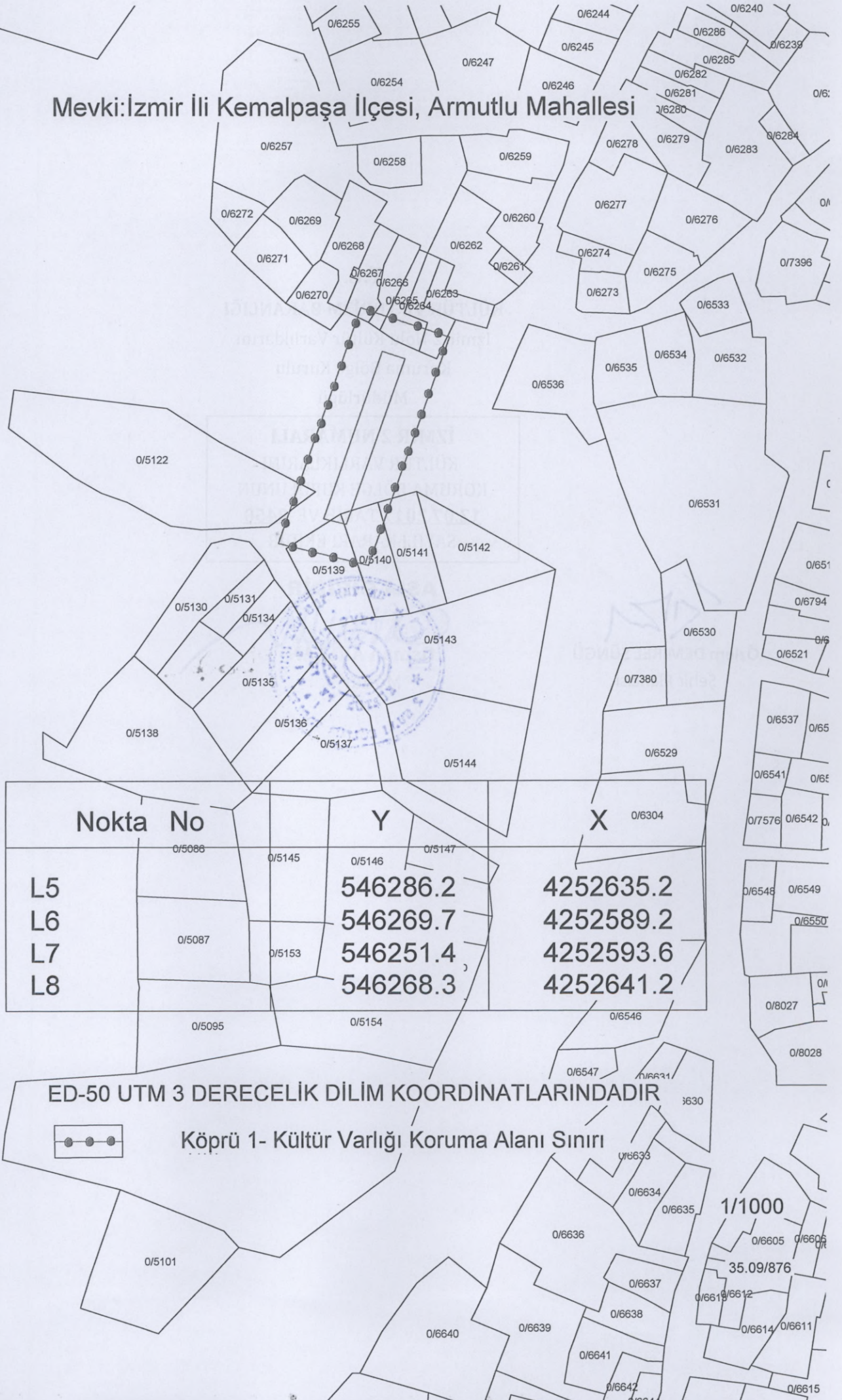
ANAVITA KÖPRÜSÜ - (50m ile 3 yıldı an önceki yapıya)

Dünya Uzunluğu 25,20m
Dünya Geniliği 8,40m
Sığama 4,00m/5,30m



ANAVITA KÖPRÜSÜ
ANAVITA KÖPRÜSÜ

Mevki: İzmir İli Kemalpaşa İlçesi, Armutlu Mahallesi



Nokta No

Y

X

L5
L6
L7
L8

0/5086

0/5145

0/5146

0/5147

0/6304

546286.2

4252635.2

546269.7

4252589.2

0/5087

0/5153

546251.4

4252593.6

546268.3

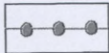
4252641.2

0/5095

0/5154

0/6546

ED-50 UTM 3 DERECELİK DİLİM KOORDİNATLARINDADIR



Köprü 1- Kültür Varlığı Koruma Alanı Sınırı

1/1000

35.09/876