



T.C.

KÜLTÜR VE TURİZM BAKANLIĞI
İZMİR 2 NUMARALI KÜLTÜR VARLIKLARINI
KORUMA BÖLGE KURULU
KARAR

TOPLANTI TARİHİ VE NO : 12.07.2017-347

35.02/138

KARAR TARİHİ VE NO : 12.07.2017-8435



Toplantı Yeri
İZMİR

İzmir İli, Bergama İlçesi, Zafer (Bahçelievler) Mahallesinde, İzmir 2 Numaralı Kültür ve Tabiat Varlıklarını Koruma Bölge Kurulu'nun 14.04.2010 tarih ve 5855 sayılı kararı ile taşınmaz kültür varlığı olarak tescillenen ve İzmir 2 Numaralı Kültür Varlıklarını Koruma Bölge Kurulu'nun 22.06.2016 tarih ve 6785 sayılı kararı ile de yapı grubu 1.(birinci) grup olarak belirlenmiş olan tapununun 1400 ada, 1 parselinde kayıtlı, taşınmazda bulunan Kleopatra Hamamı çevresinin; alanın arkeolojik değeri sebebiyle arkeolojik sit tespitine ilişkin gerekli çalışmaların yapılarak, hazırlanacak bilgi ve belgelerin iletilmesinin istendiği İzmir 2 Numaralı Kültür Varlıklarını Koruma Bölge Kurulu'nun 08.02.2017 tarih ve 7685 sayılı kararı gereği kurum görüşlerinin iletildiği Enerji ve Tabii Kaynaklar Bakanlığı Maden İşleri Genel Müdürlüğü'nün 05.04.2017 tarih ve 20913469-045-E.411294 sayılı yazısı, İzmir Valiliği Çevre ve Şehircilik İl Müdürlüğü'nün 07.04.2017 tarih ve 71160347-250-E.14069 sayılı yazısı, Kültür ve Turizm Bakanlığı Yatırım İşletmeler Genel Müdürlüğü'nün 11.04.2017 tarih ve 35698499-309.01[SİT-35]-E.72296 sayılı yazısı, Karayolları Genel Müdürlüğü 2. Bölge Müdürlüğü'nün 19.04.2017 tarih ve 86141415-611/E.117650 sayılı yazısı, İzmir Büyükşehir Belediye Başkanlığı Etüd ve Projeler Dairesi Başkanlığı'nın 04.05.2017 tarih ve 63305748-310.99-E.115612 sayılı yazısı, Bergama Kaymakamlığı Bergama Müze Müdürlüğü'nün 29.03.2017 tarih ve 758455132-168.3/271 sayılı yazısı, Orman Genel Müdürlüğü İzmir Orman Bölge Müdürlüğü Bergama Orman İşletme Müdürlüğü Kadastro ve Mülkiyet Şefliğinin 24.05.2017 tarih ve 28626368-255.03-E.1074074 sayılı yazısı, Bergama Belediye Başkanlığı İmar ve Şehircilik Müdürlüğü'nün 31.05.2017 tarihli ve 86295008-663.09-E.1883/5729 sayılı yazısı, Kurul Müdürlüğü uzmanlarınca hazırlanan 11.07.2017 tarihli ve 899 sayılı rapor okundu, ekleri ve işlem dosyası incelendi, yapılan görüşmeler sonucunda,

İzmir İli, Bergama ilçesi, Zafer (Bahçelievler) Mahallesinde, 1. (birinci) grup taşınmaz kültür varlığı olarak tescilli tapununun 1400 ada, 1 parselinde kayıtlı taşınmazda bulunan Kleopatra Hamamı ve çevresine ilişkin ekli paftada belirlenen alanların 1. (birinci) ve 3. (üçüncü) derece arkeolojik sit olarak belirlenmesine, karar verildi

İZMİR İLİ, BERGAMA İLÇESİ, ZAFER MAHALLESİ
(İLİCA(KLEOPATRA) HAMAMI)




-  : I.DERECE ARKEOLOJİK SİT SINIRI
-  : III.DERECE ARKEOLOJİK SİT SINIRI

T.C.
KÜLTÜR VE TURİZM BAKANLIĞI
İZMİR 2 NUMARALI KÜLTÜR VARLIKLARINI
KORUMA BÖLGE KURULU MÜDÜRLÜĞÜ

İZMİR 2 NUMARALI KÜLTÜR VARLIKLARINI
KORUMA BÖLGE KURULU

UTM ED 50-6 DERECELİK SİSTEMDE HAZIRLANMIŞTIR.
KADASTRAL ALTLIK OLARAK KULLANILAMAZ.
BİLGİ İÇİN İLGİLİ KADASTRO BİRİMİNE BAŞVURULMALIDIR.

Yakup GÜLSEVGLİ
Mimar



AVRUPA KONSEYİ	KÜLTÜREL VARLIKLARI KORUMA ENVANTERİ	K.V.K.E.	S i T	ENVANTER NO	3 5 . 0 2 / 1 6 9 5	
T Ü R K İ Y E	KÜLTÜR VARLIKLARI VE MÜZELER GENEL MÜDÜRLÜĞÜ			HARİTA NO		
İli : İzmir	İLÇESİ : Bergama	MAHALLE - KÖY VEYA MEVKİİ:	Bahçelievler (Zafer) Mahallesi	KADASTRO PAFTA :	ADA	PARSEL
ADI : Hamam Yapısı						
GENEL TANIM: Günümüz Bahçelievler (Zafer) Mahallesinde belediye sosyal tesis alanı içinde Cleopatra (Ilıca) Hamamı adıyla yer almaktadır. Helenistik dönem ile başlayıp Cumhuriyet dönemine kadar kullanımda olan yapıda halihazırda bilimsel kazı yapılmaktadır.						
ŞİMDİKİ TEHLİKELER Kaçak Kazılar –doğal tahribat						
ŞİMDİKİ DURUM Belediye Sosyal tesis alanı						
SİT POTANSİYELİ I (birinci) ve 3. (üçüncü) Derece Arkeolojik sit						
ŞİMDİKİ KORUMA Belediyesince sağlanmaktadır.						
ÖNERİLEN KORUMA: İlgili yerel yönetim ve güvenlik birimince alanın sık sık kontrolünün yapılması ve yerel halkın konuya ilişkin bilgilendirilmesi korumaya ilişkin ivedilikle alınması gereken önlemlerdir.						
YAYIN DİZİSİ Yok						
GÖZLEMLER: İlk evresi Roma dönemine (MS. 2.yy.) tarihlenen bir kaplıca yapısıdır. Roma kaplıcası birbirine paralel karşılıklı iki sıra nişli, kalın kesme taştan duvar dizisi bulunmaktadır. Karşılıklı duvarların arasında da muhtemelen sıcak su havuzu yer almaktadır. Orta alanda Osmanlı döneminde iki havuzlu bir kaplıca yapısı inşa edilmiştir. Yerleşim planı açısından doğu ve kuzey yönünde yayılma göstermemesine karşılık güney ve batı yönünde genişleme göstermektedir. Büyük kesme taşı Roma dönemi kaplıcasının, duvar örgü tekniği açısından oldukça büyük ve görkemli bir yapı olduğunu münferit bir yapıdan ibaret olmadığını, ilave yapılar ile kompleks bir yapıya sahip olduğunu söyleyebiliriz. Ayrıca Asklepieion kutsal alanına yakınlığı dolayısı ile de bir şekilde Asklepieion ile bağlantısının olma ihtimalini de göz önünde bulundurmalıyız.						
KORUMA DERECESİ						
HAZIRLAYANLAR Nermin GENÇ Sanat Tarihçisi						
Yakup GÜLSEVÇİ Mimar						
KONTROL EDEN Osman ARSLAN Müdür V.						
KORUMA KURULU KARARLARI						
REVİZYON						
KORUMA KURULU ONAYI						

HARİTALAR



FOTOĞRAFLAR





T.C.
KÜLTÜR VE TURİZM BAKANLIĞI
İZMİR 2 NUMARALI KÜLTÜR VARLIKLARINI
KORUMA BÖLGE KURULU MÜDÜRLÜĞÜ

İZMİR 2 NUMARALI KÜLTÜR VARLIKLARINI
KORUMA BÖLGE KURULU MÜDÜRLÜĞÜ
12.07.2012 GÜNÜ VE 6435 SAYILI KARARI ENDIR

Yakup GÜLSEVGİ
Mimar

